

Společná příhraniční strategie udržitelného rozvoje Hornácka-Kopanic pro léta 2014 - 2020





1 Úvod

Společná příhraniční strategie udržitelného rozvoje Hornácka-Kopanic pro léta 2014-2020 slouží jako podklad pro rozvoj území pro léta 2014-2020.

Strategické plánování je systematický způsob, jak organizovat změny a vytvářet v celé místní společnosti široký konsensus na společné vizi pro lepší, a nejen ekonomickou budoucnost. Jde o soubor postupných a zcela konkrétních kroků, které povedou ke zlepšení sociálně ekonomického prostředí v řešeném území a zároveň o koordinaci rozvoje obce jako společensko-politického organismu. Každé město nebo region je jedinečný organismus, jehož život a potřeby je nutné analyzovat, vyhodnotit a následně přijmout strategii jeho rozvoje.

Dokument analyzuje a přináší návrhy strategie rozvoje území Hornácka-Kopanic skrze klasické prvky analytického plánování. Základem je vstupní analýza - analýza vnějšího a vnitřního prostředí - Strategické dokumenty na úrovni EU, ČR a kraje, na to navazuje popis území mikroregionu, analýza sběru statistických dat a taktéž prostřednictvím sociologických výzkumů - dotazníkové šetření, SWOT analýza včetně ekonomicko-sociálního potencionálu daného území a popis jednotlivých i společných projektových záměrů.

Společná příhraniční strategie se tak splňuje cíl, kterým je definovat společné zájmy území, jeho obyvatel a podnikatelských subjektů, definovat místní předpoklady realizace těchto společných zájmů, koordinovat vynakládání veřejných investic z hlediska územního a funkčního vzhledem k záměrům a potřebám rozvoje privátního sektoru, koordinovat účelnou alokaci běžných veřejných výdajů v zájmu vytváření stabilních podmínek pro bydlení a podnikání, či definovat dlouhodobé záměry hospodářské a sociální politiky v řešeném území.

Poděkování:

Starostům obcí za součinnost při vypracování dotazníků a dále podnikatelům, neziskovým organizacím a také občanům jednotlivých měst a obcí v ČR i SR. Členům pracovních skupin za zajímavé informace a postřehy.



Obsah

1	Úvod.....	3
2	Analýza vnějšího okolí a vnitřního prostředí.....	6
2.1	Strategické dokumenty na úrovni EU, ČR a kraje.....	6
2.1.1	<i>Evropská unie.....</i>	6
2.1.2	<i>Česká republika a Evropská unie.....</i>	7
2.1.3	<i>Výchozí makroekonomická situace ČR.....</i>	9
2.1.4	<i>Národní rozvojové priority.....</i>	15
2.1.5	<i>Integrovaný rozvoj území – územní dimenze.....</i>	18
2.1.6	<i>Strategie regionálního rozvoje ČR 2014-2020.....</i>	22
2.1.7	<i>Strategie Jihomoravského kraje do roku 2020.....</i>	32
2.1.8	<i>Partnerská dohoda SR s EU 2014-2020.....</i>	45
2.1.9	<i>Národní strategie regionálního rozvoje SR.....</i>	47
2.1.10	<i>Trenčianský samosprávný kraj – charakteristika jako východisko pro jeho rozvoj.....</i>	50
2.2	Finanční nástroje v programovém období 2014-2020 - přehled operačních programů v tomto období.....	59
2.2.1	<i>OP přeshraniční spolupráce mezi Slovenskou republikou a Českou republikou.....</i>	60
3	Popis území Hornácka a Kopanic.....	66
3.1	<i>Charakteristika a specifika území Hoňácka.....</i>	66
3.2	<i>Charakteristika a specifika území Kopanic.....</i>	72
4	Vyhodnocení dotazníkového šetření v Mikroregionu Hornácko.....	83
5	Vyhodnocení dotazníkového šetření v Mikroregionu Kopanice.....	119
6	SWOT analýza.....	130
6.1	<i>SWOT analýza Mikroregionu Hornácko.....</i>	131
6.2	<i>SWOT analýza území Kopanic.....</i>	134
7	Strategická část.....	139
7.1	<i>Oblasti podpory Hornácko Kopanice SR-ČR.....</i>	139
7.2	<i>Akční plán.....</i>	140

7.2.1	<i>Projektové záměry Mikroregionu a obcí Horňácko</i>	<i>140</i>
7.2.2	<i>Projektové záměry MAS Kopanice a měst a obcí Kopanic.....</i>	<i>144</i>
7.2.3	<i>Společné projektové záměry Mikroregionu a obcí Horňácka - MAS Kopanice a měst a obcí Kopanic.....</i>	<i>161</i>
8	Závěr	165
	Seznam příloh	167

2 Analýza vnějšího okolí a vnitřního prostředí

2.1 Strategické dokumenty na úrovni EU, ČR a kraje

2.1.1 Evropská unie

Hlavní iniciativou v rámci **strategie Evropa 2020**, která směřuje k zelenému růstu, je Evropa účinněji využívající zdroje.

Dokument sestává z úvodu do efektivního využívání zdrojů, strategie Evropa 2020 a její stěžejní iniciativy Evropa účinněji využívající zdroje, využití synergií a vypořádání se s případy vyžadujícími kompromisní řešení. V dalších částech je dokument věnován prvkům potřebným na realizaci této iniciativy, vybudování znalostní základny a konzistentního analytického přístupu a proces sledování.

Evropská unie si stanovila 5 hlavních cílů, s jejichž pomocí bude možné měřit pokrok v plnění strategie Evropa 2020.

Pět cílů Evropské unie pro rok 2020

1. Zaměstnanost

- Zaměstnat 75 % osob ve věkové kategorii od 20 do 64 let.

2. Výzkum a vývoj

- Investovat do výzkumu a vývoje 3 % HDP Evropské unie.

3. Změna klimatu a energetika

- Snížit emise skleníkových plynů o 20 % (nebo dokonce o 30 %, pokud k tomu budou vytvořeny podmínky) ve srovnání se stavem v roce 1990.
- Zvýšit podíl energie z obnovitelných zdrojů na 20 %.
- Zvýšit energetickou účinnost o 20 %.

4. Vzdělávání

- Snížit míru nedokončení studia pod 10 %.
- Dosáhnout ve věkové kategorii od 30 do 34 let alespoň 40% podílu vysokoškolsky vzdělaného obyvatelstva.

5. Chudoba a sociální vyloučení



- Snížit alespoň o 20 milionů počet lidí, kteří žijí v chudobě a sociálním vyloučení nebo jsou na pokraji chudoby a hrozí jim sociální vyloučení.

Priority EU 2020

1. posílení výzkumu, technologického rozvoje a inovací,
2. zlepšení přístupu k informačním a komunikačním technologiím, jejich využití a kvality,
3. zvýšení konkurenceschopnosti malých a středních podniků, odvětví zemědělství a rybářství,
4. podpora přechodu na nízkouhlíkové hospodářství ve všech odvětvích,
5. podpora přizpůsobení se změně klimatu, předcházení rizikům a řízení rizik,
6. ochrana životního prostředí a podpora účinného využívání zdrojů,
7. podpora udržitelné dopravy a odstraňování překážek v klíčových síťových infrastrukturách,
8. podpora zaměstnanosti a podpora mobility pracovních sil,
9. podpora sociálního začleňování a boj proti chudobě,
10. investice do vzdělávání, dovedností a celoživotního učení,
11. posilování institucionální kapacity a účinné veřejné správy.

2.1.2 Česká republika a Evropská unie

Dohoda o partnerství

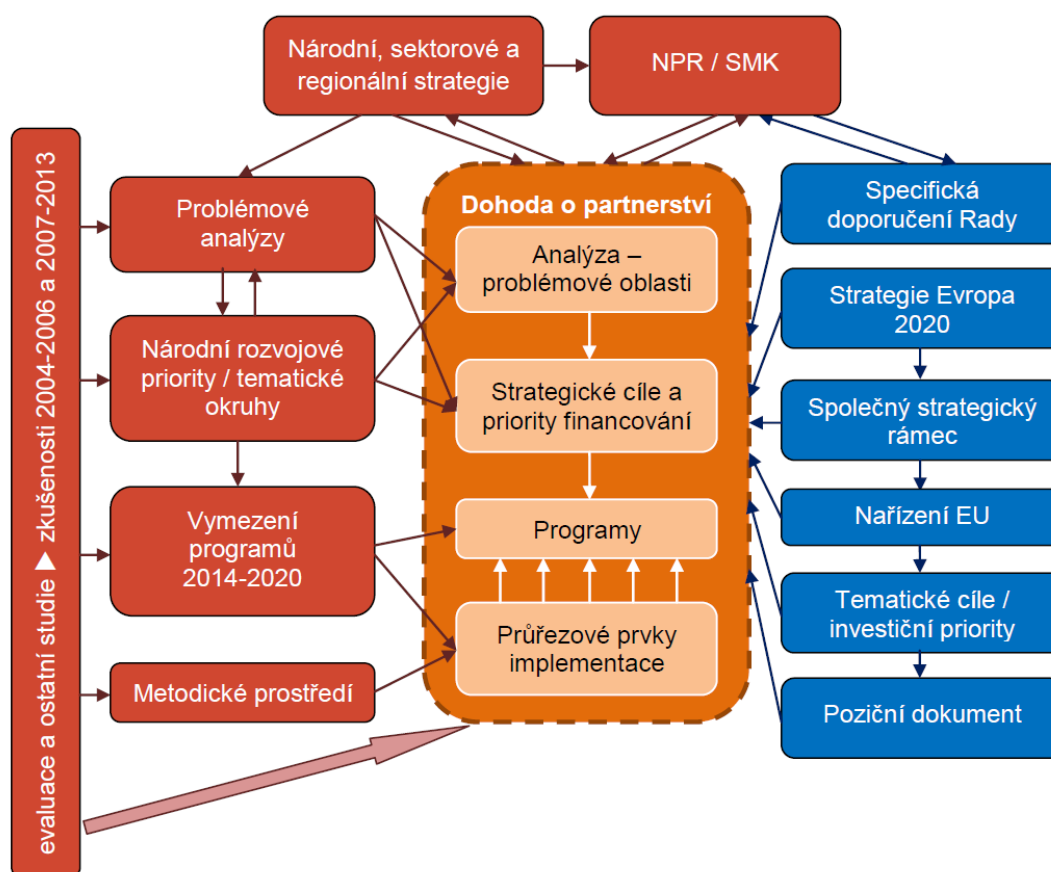
Dohoda o partnerství pro programové období 2014-2020 (dále také „Dohoda“ nebo „Dohoda o partnerství“) je dokument vypracovaný členským státem za účasti partnerů v souladu s přístupem založeným na víceúrovňové správě, který stanoví strategii členského státu, priority a opatření pro účinné a efektivní využívání fondů Společného strategického rámce (SSR) za účelem dosahování cílů strategie Evropa 2020. Přípravou Dohody a jejím vyjednáváním s Evropskou komisí (EK) je v České republice usnesením vlády České republiky ze dne 28. listopadu 2012 č. 867 k přípravě programů spolufinancovaných z fondů SSR pro programové období let 2014 až 2020 v podmínkách České republiky (ČR) pověřeno Ministerstvo pro místní rozvoj ČR (MMR). Návrh Dohody je zpracován v souladu s čl. 14 návrhu nařízení Evropského parlamentu (EP) a Rady o společných ustanoveních ohledně Evropského fondu pro



FOND MIKROPROJEKTŮ

regionální rozvoj (EFRR), Evropského sociálního fondu (ESF), Fondu soudržnosti (FS), Evropského zemědělského fondu pro rozvoj venkova (EZFRV) a Evropského námořního a rybářského fondu (ENRF), jichž se týká SSR, o obecných ustanoveních ohledně EFRR, ESF a FS a o zrušení nařízení (ES) č. 1083/2006 (dále také „obecné nařízení“), který stanovuje její obsah, a s šablonou EK, která obsah podrobněji rozpracovává. Dohoda o partnerství pro programové období 2014-2020 vychází ze SSR, který zahrnuje EFRR, ESF, FS, EZFRV a ENRF, a pokrývá věcně ve všech svých částech oblasti a programy všech uvedených fondů. Obsahem Dohody o partnerství jsou tedy nejen operační programy (OP) cíle Investice pro růst a zaměstnanost, ale i cíle Evropská územní spolupráce a programy spolufinancované EZFRV a ENRF.

Schéma dohody o partnerství



Zdroj: MMR

2.1.3 Výchozí makroekonomická situace ČR

Vývoj ekonomiky ČR v roce 2012

V prvních měsících roku 2012 započal pokles české ekonomiky, který se v dalším období postupně prohluboval. Hrubý domácí produkt (HDP) se v 1. čtvrtletí meziročně snížil o 0,4 %, v dalších čtvrtletích došlo ke zrychlení jeho poklesu (-1,1 % a -1,5 %) a v posledních třech měsících se výkonnost české ekonomiky snížila proti stejnému období roku 2011 o 1,7 %. Rok 2012 tak byl pro ekonomiku ČR rokem recese, HDP klesl o 1,2 %.

Největší měrou ovlivnily vývoj české ekonomiky výdaje domácností na konečnou spotřebu, které byly v posledním čtvrtletí meziročně nižší o 4,1 %. Šlo o dosud nejhlubší pokles spotřeby českých domácností. Za celý rok 2012 se jejich výdaje snížily reálně o 3,6 %, také nominálně byly nižší v každém čtvrtletí 2012.

Od 2. čtvrtletí, kdy se i výkonnost ekonomiky EU meziročně snížila, byl hospodářský pokles v ČR v porovnání s tímto uskupením hlubší.

Příznivější vývoj zaznamenávaly v průběhu roku výdaje vládního sektoru, které po zmírňování meziročních poklesů již v posledním čtvrtletí stouply. Přesto však celoročně snížily tempo HDP o 0,2 p.b., tvorbu hrubého kapitálu o 0,8 p.b. a výdaje domácností na konečnou spotřebu o 1,8 p.b.. Pozitivně přispíval tempu HDP v roce 2012 pouze výsledek zahraničního obchodu (+1,5 p.b.).

Mezičtvrtletní vývoj ukázal mírnění poklesů patrné od druhé poloviny roku, především u vládní spotřeby, která se v posledních třech měsících zvýšila proti předchozímu období o 1 %, a u spotřeby domácností o 0,9 %. Výdaje na konečnou spotřebu tak zaznamenaly ve 4. čtvrtletí již mezikvartální růst o 0,9 %. Významně stoupla v posledním čtvrtletí i tvorba kapitálu (+4,8 %), nikoli však vlivem investic (-3,8 %).

Hrubá přidaná hodnota v odvětvích klesla o 1,1 %. Růst vykázal pouze průmysl (+0,6 % při stagnaci u zpracovatelů) a skupina profesních, vědeckých technických a administrativních činností (+4,9 %).

Vnější ekonomické vztahy se zlepšily při vysokém přílivu přímých zahraničních investic a silné obchodní bilanci.

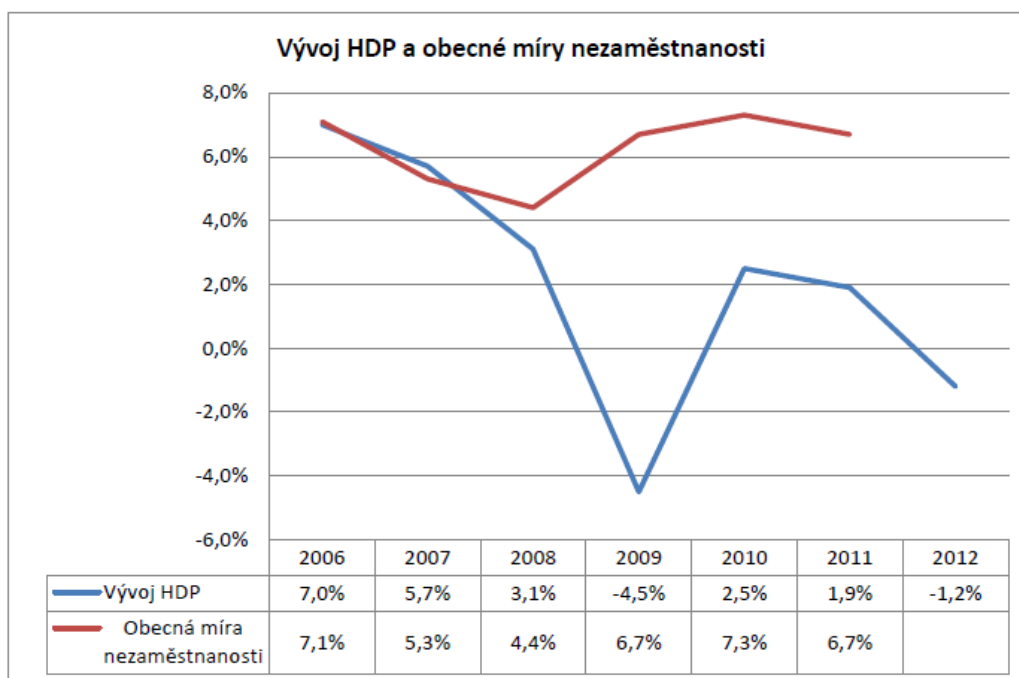
Trh práce zaznamenal růst zaměstnanosti i míry nezaměstnanosti. Příčinou byly zřejmě i posuny v typech pracovních vztahů (částečné úvazky, práce na dohody, výpomoci rodinných příslušníků aj.). Reálná mzda v ekonomice klesla o 0,9 %, v nepodnikatelské sféře už desáté čtvrtletí v řadě.

Spotřebitelská inflace stoupla o 3,3 % vlivem růstu cen potravin a nákladů na bydlení. Dynamika cen průmyslových výrobců i tržních služeb byla ovlivněna hospodářským poklesem, nepříznivý vliv směnných relací se zmínil.

Tempo růstu úvěrů významně oslabilo. Inflace vedla ke znehodnocení vkladů domácností podle propočtu Českého statistického úřadu ve výši 38,1 mld. korun českých.

Deficit státního rozpočtu se mírně zvýšil na 3,4 % nominálního HDP ze 3,3 % v roce 2011. Očekávanou výši schodku se podařilo docílit vázáním výdajů; pomohlo i obnovení toků z EU a lepší výběr daní ve druhé polovině roku.

Schéma 1-1–Vývoj HDP a obecné míry nezaměstnanosti



Zdroj: ČSÚ 2013

Územní charakteristiky

Z hlediska mezinárodního srovnání (EU 27) HDP na 1 obyvatele jsou všechny regiony v úrovni regionů soudržnosti (NUTS II) s výjimkou Prahy (cca 170 % průměru EU 27) pod úrovní 75 % (nejsilnější NUTS II Střední Čechy, nejslabší Severovýchod). Při porovnání na úrovni krajů ČR (NUTS III) je zřejmé, že jednotky NUTS II nejsou vnitřně homogenní. Podle výše HDP existují rozdíly v ekonomické produkci krajů ČR (vyjma Prahy), ale nejsou zásadní, a souvisí především s odvětvovou strukturou hospodářství na území kraje. V případě HDP v letech 2006-2007 pokračoval setrvalý růst. V roce 2008 v části krajů stále HDP rostlo, ale v nemalém počtu krajů došlo k poklesu. V roce 2009 v důsledku šíření ekonomické krize bylo snížení HDP již plošnou záležitostí, v dalších letech (2010-2011) trend vývoje HDP v krajích byl již nejednoznačný. Současný pokles ekonomiky ČR se odráží i v poklesu HDP jednotlivých krajů. Důsledkem je mírné rozevírání nůžek mezi výkonností českých regionů a referenční hodnotou na úrovni EU 27, tj. prohlubování rozdílů, zhoršování pozice oproti situaci v roce 2008 a 2009 (nejlepší relativní výkonnost regionů).

Ve velikosti HDP se projevuje výrazná dominance Prahy, jejíž HDP v přepočtu na obyvatele je téměř 2,5 krát vyšší než HDP Středočeského kraje, který je druhý v pořadí. Reálná pozice Prahy však není tak silná - vliv využití statistické metody (podniková) a tvorba HDP pracovníky i z dalších regionů - především významný podíl pracovníků Středočeského kraje. Nejnižší HDP na obyvatele má potom Karlovarský, Liberecký a Olomoucký kraj. Zatímco Praha tvoří více než 25 % podílu na HDP ČR, druhý kraj v pořadí, Středočeský, necelých 11 % a Karlovarský kraj jen 2 %.

Výrazem regionální konkurenceschopnosti je např. schopnost zapojit se do globální ekonomiky a exportu. Nejvyšší absolutní objem exportu pochází ze Středočeského kraje, za ním pak nejvyšších hodnot dosahuje Moravskoslezský a Pardubický kraj. Praha je v hodnocení exportní výkonnosti pochopitelně suverénně poslední vzhledem k zaměření Prahy na služby. Hospodářský rozvoj některých regionů je výrazně limitován nedostatečně rozvinutou i nekvalitní dopravní sítí, což se promítá i do nižší úrovně dopravní obslužnosti.



FOND MIKROPROJEKTŮ



V ČR je zvýšená míra nezaměstnanosti a v posledních letech došlo k jejímu dalšímu značnému nárůstu ve všech regionech (krajích), a to zejména po roce 2008. Nejhorší situace je na trhu práce Ústeckého kraje, a to dlouhodobě. Mezi další problémová území patří Moravskoslezský, Olomoucký a Karlovarský kraj, kde hodnoty výrazně převyšují průměrnou míru nezaměstnanosti ČR. Vyšší nezaměstnanost je zejména v periferních a příhraničních, zpravidla venkovských, oblastech. Dlouhodobě se negativně projevuje strukturální charakter nezaměstnanosti i nedostatečné využití podnikatelských příležitostí. Nejlepší je naopak situace v Praze s cca 4 %. V Ústeckém a Moravskoslezském kraji jsou také vyšší hodnoty dlouhodobé nezaměstnanosti. Na úrovni krajů nejsou rozdíly v míře nezaměstnanosti tak výrazně patrné jako v nižších územních úrovních okresů, nebo ORP. Došlo k výraznému zvýšení počtu registrovaných uchazečů na volné pracovní místo ve většině krajů.

Charakteristickým rysem trhu práce v ČR je nepružnost odrážející se v malé mobilitě pracovní síly, která je částečně dána obecnou neochotou obyvatelstva ČR ke stěhování za prací a částečně nepružností trhu s nemovitostmi. Vyšší pružnost vykazují ty části regionů, které leží v rozvojových oblastech či kterými prochází rozvojové osy, zpravidla napojené na dálniční a rychlostní komunikace či na železniční koridory.

V ČR se výrazně projevují územní rozdíly v hustotě a uspořádání osídlení. Výrazné rozdíly jsou i uvnitř jednotlivých krajů. Jedná se zejména o rozdíly mezi silně urbanizovaným územím a širším zázemím s malou hustotou zalidnění (Ústecký kraj), rozdíly mezi hornatými oblastmi např. Liberecký kraj a nížinnými oblastmi, centrálními a marginálními oblastmi.

Dlouhodobě se projevuje stárnutí české populace a od roku 2006 je index stáří vyšší než 100. Index stáří je však v rámci ČR územně velmi diferencovaný, nejvyšší je ve velkých městech a periferních a příhraničních oblastech. Ve venkovských sídlech je index stáří obecně poněkud nižší. Vyšší než 100 je u těchto sídel v krajích Plzeňském, Vysočině, Olomouckém a Zlínském. Ve venkovských sídlech ČR dosahuje hodnoty cca 96.

Od roku 2003 narůstá celkový počet obyvatel ČR (např. zvýšila se porodnost i migrace i ze zemí mimo EU). Nárůst je v posledních letech zaznamenán ve všech krajích s výjimkou Moravskoslezského kraje. Od roku 2002 narůstá počet obyvatel ČR migracemi (většina migrantů směřuje do největších měst). Migrací včetně migrace vnitrostátní získává zejména okolí Prahy, Brna a Plzně, některých metropolitních oblastí a největších regionálních sídelních aglomerací, což vede k nárůstu rozdílů mezi regiony ČR. Přirozený přírůstek ČR je kladný od roku 2006 a výrazně narůstal v letech 2007-2009. V roce 2010 se poněkud snížil.

Neustále ubývá obyvatelstvo v malých a nejmenších obcích a marginálních a periferních venkovských oblastech. Dlouhodobě se to týká především oblastí se špatnou dopravní dostupností, horských a příhraničních oblastí (Orlické hory, Jeseníky, Bílé Karpaty) – vnitřní a vnější periferie. Vysídlují se rovněž oblasti se špatným životním prostředím a nedostatkem pracovních příležitostí jako Ostravsko, Karvinsko, Mostecko a také regiony v severovýchodních Čechách, části severní Moravy a Slezska.

Pokračuje diferenciaci v rozvoji venkova. Venkovské oblasti v zázemí měst a atraktivní venkovské oblasti se dynamicky rozvíjejí a naopak marginální venkovské oblasti se špatnou dostupností, absencí služeb a pracovních příležitostí upadají a dochází k jejich vysídlování, což má vliv na efektivitu poskytování veřejných služeb a vede k tlakům na snižování jejich dostupnosti.

V ČR narůstají sociální rozdíly mezi obyvatelstvem a vznikají sociálně znevýhodněné a vyloučené skupiny obyvatelstva. Ke znevýhodněným skupinám patří především zdravotně postižení, senioři a menšiny. U těchto skupin obyvatelstva hrozí segregace a ohrožení chudobou. Vlivem ekonomické recese tato skupina obyvatelstva v posledních letech početně narostla především v regionech s dlouhodobými vážnými ekonomickými problémy. Ve většině krajů narostl za posledních 5 let podíl občanů v evidenci sociálně potřebných obyvatel, tedy podíl obyvatel žijících pod hranicí chudoby. Novým

sociálním problémem se stane, podobně jako v jiných zemích EU, nárůst počtu nezaměstnaných absolventů.

Vzdělanost populace v ČR se dlouhodobě zvyšuje, zejména v posledních 10 letech. Ve všech krajích ČR klesá podíl osob se základním a středoškolským vzděláním bez maturity a roste podíl osob se středoškolským vzděláním s maturitou a s vysokoškolským vzděláním, přičemž nejrychleji roste podíl osob s nejméně středoškolským vzděláním s maturitou ve Středočeském kraji. Nejpomalejší nárůst podílu osob s nejméně středoškolským vzděláním byl zaznamenán v Praze (zde je však dlouhodobě nejvyšší podíl těchto osob). Na straně druhé se projevuje a prohlubuje nesoulad mezi poptávkou po práci a oborovým zaměřením středního a vysokého školství v kontextu regionálního a místního trhu práce.

Na území ČR není rovnoměrná dostupnost sociálních a zdravotnických služeb, síť těchto služeb je nedostatečná zejména v periferních a příhraničních oblastech. Vzhledem ke stárnoucí populaci nebude v budoucnu současná kapacita těchto zařízení a služeb dostačující.

ČR patří v rámci EU k zemím s podprůměrnou podporou výzkumu a vývoje. V těchto výdajích jsou navíc v rámci ČR velké územní rozdíly. Nejvíce finančních prostředků je na vědu a výzkum vynakládáno v Praze, dále s větším odstupem ve Středočeském a Jihomoravském kraji. Nejméně se potom na výzkum a vývoj vydá v kraji Karlovarským, což souvisí s koncentrací veřejných a soukromých kapacit v hlavních (metropolitních) regionech ČR.

Nižší je rovněž používání techniky a informačních technologií u starší populace. Celkově však zaznamenává stálý nárůst. Z regionálního hlediska je používání informačních technologií (internet v domácnostech) v rámci ČR vyrovnané, ve srovnání s EU je však podprůměrné.

Východiska pro analýzu disparit a problémů

Hlavními východisky pro analýzu disparit a rozvojových potřeb jsou podklady připravené v průběhu národních příprav programového období 2014-2020 a uvedené ve schématu 0-1. Stěžejním materiálem, který představuje věcný rámec podpory z fondů SSR, je „Souhrnný návrh zaměření budoucí kohezní politiky EU po roce 2013 v podmínkách České republiky obsahující i návrh rozvojových priorit pro čerpání fondů EU po roce 2013“ vzatý na vědomí vládou ČR usnesením ze dne 31. srpna 2011 č. 650. Návrh národních rozvojových priorit vycházel z potřeb ČR, zjištěných na základě analytických podkladů a z klíčových strategických dokumentů ČR, především z NPR, SMK aj. Již ve fázi přípravy národních rozvojových priorit bylo přihlédnuto k potřebě jejich propojení s cíli relevantních strategických dokumentů a doporučení EU.

2.1.4 Národní rozvojové priority

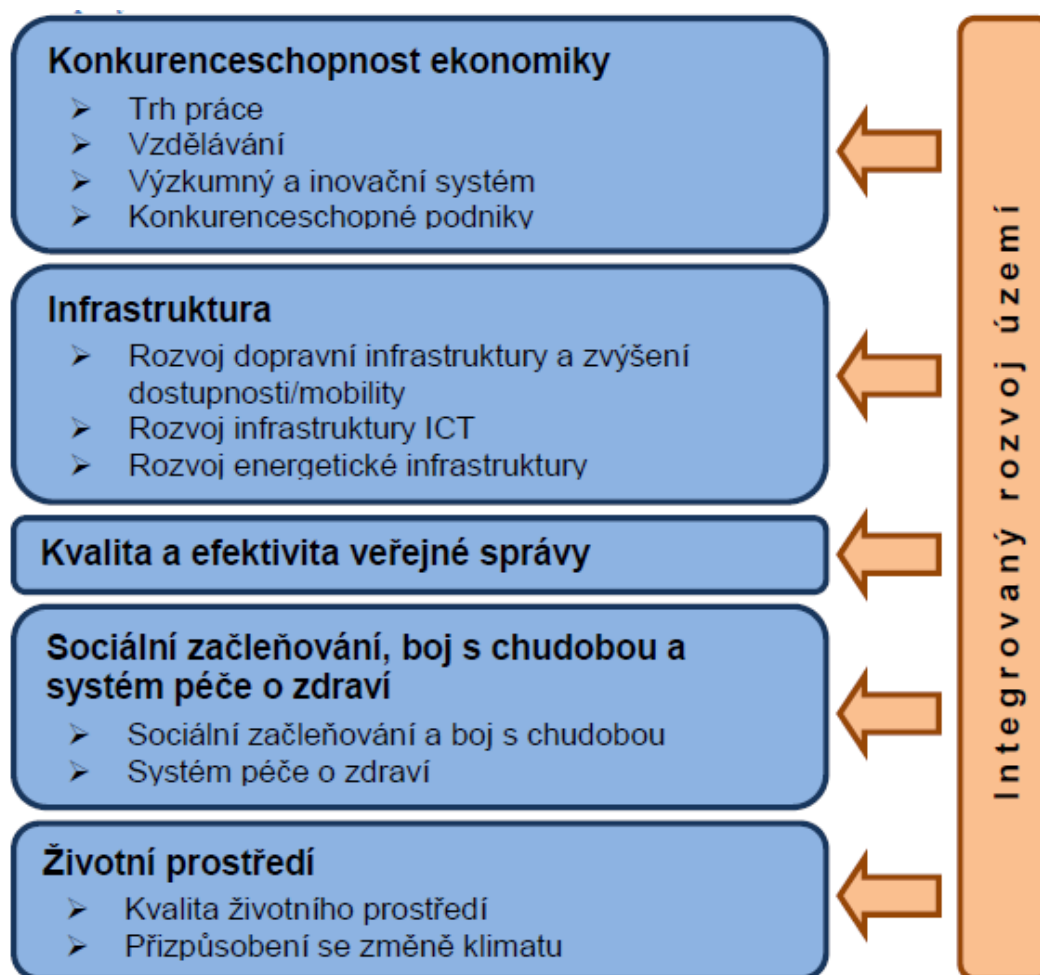
Zvýšení konkurenceschopnosti ekonomiky, která zahrnuje:

- rozvoj podnikání, podnikavosti a využívání inovací;
- fungující trh práce;
- rozvoj vzdělávání;
- podpora prosazování inovací a výzkumu a vývoje;
- rozvoj páteřní infrastruktury;
- zvyšování kvality a efektivity veřejné správy;
- podpora sociálního začleňování, boje s chudobou a systému péče o zdraví;
- integrovaný rozvoj území.

Veškeré aktivity spolufinancované z fondů SSR za účelem zlepšení situace v problémových oblastech musí směřovat k posílení konkurenceschopnosti ČR, která je jádrem celé koncepce zaměření podpory z fondů SSR a Dohody o partnerství. Zvyšování konkurenceschopnosti ČR však nesmí být dosahováno na úkor sociální a územní soudržnosti. Přestože ČR vykazuje v evropském srovnání nízké regionální rozdíly mezi kraji (s výjimkou hlavního města Prahy), dochází k postupnému prohlubování těchto rozdílů. Zajištění vyváženého a integrovaného rozvoje území je proto důležitým průřezovým cílem.

Uvedené národní rozvojové priority byly na základě usnesení vlády ČR ze dne 31. srpna 2011 č. 650 analyticky prohloubeny a rozpracovány do úrovně **následujících tematických okruhů:**

- TO 1 - Trh práce a vzdělávání
- TO 2 - Funkční výzkumný a inovační systém
- TO 3 - Konkurenceschopné podniky
- TO 4 - Mobilita, dostupnost, sítě, energie
- TO 5 - Efektivní správa a instituce
- TO 6 - Integrovaný rozvoj území
- TO 7 - Boj s chudobou, sociální začleňování a zdraví
- TO 8 - Životní prostředí



Jednotlivé problémové oblasti jsou úzce provázané na všechny jmenované relevantní referenční dokumenty. Podrobněji jsou vazby rozpracovány prostřednictvím odkazů na klíčové části referenčních dokumentů pro každou oblast:

- Strategie Evropa 2020 – hlavní cíle
- Tematické cíle a investiční priority dle obecného nařízení a specifických nařízení EU
- Specifická doporučení Rady – hlavní doporučení
- Společný strategický rámec, Příloha 1 – hlavní kapitoly
- Národní program reforem – hlavní kapitoly
- Strategie mezinárodní konkurenceschopnosti – hlavní kapitoly
- Strategie regionálního rozvoje ČR pro období 2014-2020
- Relevantní sektorové a regionální strategické (koncepční) dokumenty

Detailněji je navíc rozpracována vazba na Poziční dokument EK na úrovni jednotlivých identifikovaných problémů a potřeb prostřednictvím odkazů na priority financování a dále priority identifikované v Příloze 1 Pozičního dokumentu EK.

Klíčovým aspektem analýzy jednotlivých problémových oblastí je zohlednění územní dimenze pro jednotlivé identifikované problémy a potřeby. Územní dimenze intervencí fondů SSR reflektuje nově koncipovaný přístup k území „place based approach“ zaměřený na podporu konkrétních území a snahu zajistit jejich udržitelnou konkurenceschopnost vhodnou mobilizací jejich potenciálu vnějším impulsem. Důvodem pro uplatnění územní dimenze jsou zejména rozdílné funkční vazby v území (představované např. dojížděnkou, materiálovými a energetickými toky), které způsobují přetrvávající rozdíly v ekonomické výkonnosti, v sociální situaci a často i v parametrech kvality životního prostředí v různých územních jednotkách (přičemž základními jsou obce). Kromě analýzy územních disparit, rozvojových potřeb a překážek růstu jsou také tam, kde je to relevantní, analyzovány specifické potřeby městského a venkovského prostoru a znevýhodněných území.

Průřezově se celou analýzou disparit a potřeb rozvoje prolínají jako východisko zkušenosti získané z provedených evaluací a dalších studií z programových období 2007-2013 a 2004-2006.

Identifikace základní provázanosti na uvedené referenční dokumenty uvedené v kapitole 1.1 Analýza disparit, rozvojových potřeb a růstového potenciálu je doplněna přílohou 5.2 – Intervenční logika Dohody o partnerství v návaznosti na tematické cíle, která detailně rozpracovává souvislost Dohody o partnerství a jednotlivých programů fondů SSR a klíčových referenčních dokumentů. Logika je formou matice zpracována pro jednotlivé tematické cíle, přičemž v rámci každého tematického cíle je znázorněna vazba Dohody o partnerství (příslušného strategického cíle, priority financování a jednotlivých identifikovaných problémů a potřeb v rámci problémových oblastí) na cíle strategie Evropa 2020, specifická doporučení Rady, Poziční dokument EK, NPR, NRP, TO, investiční priority a programy fondů SSR (až po úroveň specifických cílů). S pomocí tohoto nástroje je možno jasně stanovit naplňování strategických cílů a priorit financování Dohody o partnerství, ale i uvedených referenčních dokumentů prostřednictvím všech programů fondů SSR.

2.1.5 *Integrovaný rozvoj území – územní dimenze*

Východisko:

Rozvojový potenciál území a atributy regionální konkurenceschopnosti se v podmínkách nejen ČR, koncentrují do oblastí s vyšší hustotou osídlení. Pro nastavení územní dimenze z toho vyplývá nezbytnost jednoznačně vymezit území s nejvyšším rozvojovým potenciálem a zde uplatnit nástroje tento potenciál posilující.

Póly rozvoje, identifikované analytickou částí SRR se profilují ve třech úrovních:

- Zcela nesouměřitelným územím s ostatními částmi republiky, a to nejen z hlediska ekonomického potenciálu a konkurenceschopnosti, je „metropolitní oblast“ hlavního města Prahy, včetně bezprostředně navazujícího území Středočeského kraje. Ostatní metropolitní oblasti, významné v kontextu prostorového uspořádání ČR (Brno, Plzeň, Ostrava), představují klíčové póly rozvoje, ovšem s výrazně nižším významovým i prostorovým vlivem. Z hlediska koncentrace obyvatelstva (nad 300 tis. obyvatel) a řešením obdobných problémů lze k těmto centrům přiřadit i oblasti např. Hradecko-Pardubické aglomerace, Ústecko-Chomutovské aglomerace.



- Druhou úrovní území z hlediska ekonomického potenciálu a konkurenceschopnosti jsou „regionální sídelní aglomerace“ reprezentované zbývajícími krajskými městy a navazujícím územím. Tato centra jsou se svým zázemím poměrně intenzivně propojena hospodářsky, infrastrukturně, dojížděnou za prací a službami.

- Třetí úrovní, zastoupenou logicky největším počtem, jsou území „regionálních center a jejich zázemí“, jež představují hospodářská centra regionálního významu a jejich zázemí s vyšší koncentrací obyvatel, větším počtem podnikatelských subjektů. Jejich jádra představují v daném regionu dominantní centra zaměstnanosti.

Důležitými faktory regionální konkurenceschopnosti jsou:

- Kvalitní dopravní infrastruktura, zejména napojení regionu na dálnici či rychlostní komunikaci, případně železniční koridor – podpora např. rozšiřování integrovaných systémů veřejné dopravy včetně městské hromadné dopravy, přestupních terminálů či budováním infrastruktury pro dopravu v klidu.

- Metropolitní oblasti jsou hnacími prvky české ekonomiky, je zde koncentrován značný podíl ekonomických činností, z nichž řada je propojena s univerzitním výzkumem a vývojem. Podpora kvalitativního rozvoje univerzit a výzkumných center, zlepšování podmínek a ICT vybavení a výuky může být dalším faktorem k nastartování rozvojového potenciálu regionu, a to i v regionálních centrech, v nichž už v současné době rozvíjejí univerzity a vysoké školy řadu svých aktivit. Transfer znalostí a inovací by měl probíhat intenzivněji i ve spolupráci s podnikatelským sektorem. Integrace ČR do globální ekonomiky klade vysoké nároky na inovace a schopnosti využívat nové znalosti a informace. Uplatňování inovací, včetně plného využití všech předností pokročilých informačních technologií, jsou základním předpokladem pro rozvoj podniků produkujících zboží a služby s vysokou přidanou hodnotou, jež jsou základem pro regionální konkurenceschopnost.

- Dlouhodobě se jako problematický jeví nesoulad mezi nabídkou a poptávkou na trhu práce, ať už z hlediska kvantity, tak i kvality. Pro rozvoj konkurenceschopnosti české ekonomiky je třeba kvalitní pracovní síla, která by měla být podpořena optimalizací škol, modifikací vzdělávacích programů dle očekávaných potřeb trhu práce, podporou dalšího vzdělávání i zvýšením investiční atraktivity problémových regionů. Flexibilita

pracovní síly, znalosti a inovativnost obyvatelstva regionu rozhoduje o tom, jak daný region dokáže reagovat na ekonomické impulsy z národní i globální úrovně, a tím i přitahovat zahraniční investice.

Jedním z přístupů k realizaci regionální politiky je podpora rozvojových pólů, druhým – neméně důležitým – je zajištění vyváženého rozvoje celého území státu. Tento druhý přístup předpokládá jak zachování, případně zlepšení současné úrovně rozvoje území (např. kvalita života, dostupnost veřejných služeb), tak také cílenou podporu rozvoje regionů s kumulací problémů, jimiž jsou obecně nejen periferní regiony, ale i některé části měst.

- Obecným problémem ČR je demografické stárnutí, které má negativní důsledky v oblasti ekonomiky (snižování podílu ekonomicky aktivních osob, zvyšování podílu osob pobírajících starobní důchod) i veřejných služeb (rostoucí tlak na zdravotní a sociální služby).

- V periferiích je problémem dostupnost zdravotní péče, zejména dlouhodobé, a doba dojezdnosti zdravotnické záchranné služby. Podobně jsou v periferních oblastech obtížně dostupné i sociální služby. Zařízení jsou rozložena nerovnoměrně a poptávka po místech v nich roste rychleji než nabídka (změna poptávky kvantitativního i kvalitativního charakteru v souvislosti se stárnutím populace, proměnou venkovského osídlení apod.). Kromě služeb sociální péče je nutné rozvíjet také služby sociální prevence a sociálního poradenství.

- V důsledku výrazného kolísání přírůstku obyvatelstva v konkrétním území (pokles přirozeného přírůstku, migrační vlny v prostoru) bude nezbytné přijmout opatření pro zajištění efektivní nabídky vzdělávání (primární a sekundární) a zajištění kvalitní dostupnosti. Jedná se o prostorovou optimalizaci sítí školních zařízení a jejich kapacit. Tento proces musí být zároveň úzce propojen na zvýšení kvality výuky a rozvoj dalšího vzdělávání a celoživotního učení.

- Nezaměstnanost od roku 2008 roste. Problémy s vysokou nezaměstnaností i s dlouhodobou nezaměstnaností se projevují zejména v Moravskoslezském a Ústeckém kraji, nepříznivá situace je také v Olomouckém a Karlovarském kraji. Nepříznivý je rovněž vývoj v některých příhraničních oblastech a ve vnitřních periferiích. Jedním z významných důvodů vysoké nezaměstnanosti je absence významnějších zaměstnavatelů

a celkově slabé podnikatelské aktivity. Uplatňování aktivní politiky zaměstnanosti je spíše plošné a nezohledňuje regionální specifika, málo se dosud uplatňují moderní formy zaměstnávání (flexibilní formy zaměstnávání, prostupné zaměstnávání atd.).

- Problémy řady regionů souvisejí s nedostatečným napojením na páteřní dopravní sítě a s nízkou kvalitou stávajících komunikací. Periferní regiony jsou obecně hůře obsluhovány i veřejnou dopravou (v rámci regionu i spojení s regionálním centrem), což pro obyvatele vytváří potřebu využívat spíše individuální automobilovou dopravu. V malých obcích a periferních oblastech je také celkově slabší vybavenost technickou infrastrukturou a ICT (nedostatečná nabídka služeb vysokorychlostního internetu) a zhoršující se nabídka základních veřejných služeb.

- V souvislosti s ekonomickou recesí se v posledních letech prohloubily problémy různých znevýhodněných skupin obyvatelstva. Zejména se zvyšuje jejich ohrožení chudobou a je ztížen jejich přístup na trh práce. Zvláště jsou ohroženy skupiny obyvatel žijících v sociálně vyloučených lokalitách potažmo regionech po celém území ČR (v urbanizovaných oblastech, stabilizovaných i periferních územích) – je nutné je cíleně integrovat do většinové společnosti na všech úrovních – formou vzdělávání, volnočasových aktivit, specifických forem bydlení, vytváření pracovních míst a podpory sociálního podnikání atd.

Analytické závěry v oblasti veřejné správy se týkají celého území ČR. Z hlediska regionální politiky je nezbytné zaměřit se na:

- Koordinaci a spolupráci mezi státní správou, krajskou samosprávou a obecní samosprávou. Vertikální koordinace a komunikace napříč veřejnou správou má stále značné rezervy. Vztahy mezi státní správou a územní samosprávou jsou často značně formální a obtížně se hledá shoda nad řešením různých problémů. Nadále je problematické zajištění horizontální koordinace aktivit jednotlivých orgánů veřejné správy. Výrazné rezervy jsou v prosazení principu víceúrovňové správy.

- Důsledkem nedostatečné legislativní i metodické podpory strategického plánování je omezené uplatňování nástrojů strategického řízení, a to zejména na (nad)obecní úrovni. Mnohé problémy jsou řešitelné pouze v širším územním kontextu. Příkladem mohou být aglomerace, či mikroregiony.



FOND MIKROPROJEKTŮ

Ve vztahu k řešení problémů státem podporovaných regionů a periferních území je nezbytná účinná spolupráce s kraji a dalšími aktéry v území, protože právě zde se nejčastěji problémy kumulují.

Vazby na dokumenty ČR

Národní program reform	<p>3.3.1 Rozvoj trhu práce a aktivní politika zaměstnanosti – zvyšování produktivity práce, zvyšování efektivity služeb zaměstnanosti (posílení kapacit Úřadů práce), monitoring vývoje na trhu práce (monitoring a vedení evidence volných pracovních míst), vzdělávání a rekvalifikace a podpora zaměstnávání mladých lidí</p> <p>3.3.4 Zvýšení kvality a dostupnosti předškolní péče, slučitelnost rodinného a pracovního života – flexibilní formy zaměstnání, založení firemních školek, zavedení více kapacitních zařízení péče o děti, udržení kvalifikace</p> <p>3.3.6 Reforma vysokého školství a rozvoj celoživotního vzdělávání – podpora technického vzdělávání, systémové předvídání kvalifikačních potřeb trhu práce, stáže ve firmách.</p>
Strategie mezinárodní konkurenceschopnosti ČR	6 Trh práce, sladění rodinného života a pracovní kariéry, rozvoj trhu práce (podpora specifických skupin trhu práce, zvýšení vnitřní a vnější flexibility trhu práce, zefektivnění realizace aktivní politiky zaměstnanosti), zvýšení dostupnosti nájemného bydlení, zavedení jednotného inkasního místa, chytrá politika migrace, rozvoj systému celoživotního vzdělávání
Strategie regionálního rozvoje	<p>Priorita 1 Využití potenciálu rozvojových území (opatření 1.5. Adaptabilita trhu práce).</p> <p>Priorita 3 Zkvalitnění sociálního prostředí rozvojových území (opatření 3.X Podpora integrace sociálně vyloučených a sociálním vyloučením ohrožených skupin obyvatelstva).</p> <p>Priorita 4 Vyvážený rozvoj stabilizovaných území (opatření 4.1 Zajištění odpovídající kapacity infrastruktury veřejných služeb).</p> <p>Priorita 5 Oživení periferních území (opatření 5.2 Podpora zvýšení kvality pracovní síly).</p>
Koncepce politiky zaměstnanosti; Strategie politiky zaměstnanosti	Dokument v přípravě; bude doplněno v další fázi

Zdroj: MMR

2.1.6 Strategie regionálního rozvoje ČR 2014-2020

Strategie regionálního rozvoje ČR 2014-2020 (dále také SRR) je základním koncepčním dokumentem v oblasti regionálního rozvoje. SRR je nástrojem realizace regionální politiky a koordinace působení ostatních veřejných politik na regionální rozvoj. SRR propojuje odvětvová hlediska (témata a priority) s



územními aspekty. Z časového hlediska jde o **střednědobý dokument**, jenž obsahuje dlouhodobý pohled na regionální rozvoj ČR (dlouhodobá vize) i krátkodobé realizační kroky.

V SRR je kladen důraz na koordinační roli regionální politiky, zohlednění nových faktorů působících na regionální rozvoj (demografické změny, územní soudržnost, energetika, integrované přístupy, dostupnost služeb apod.), využití širšího spektra rozvojových nástrojů a zapojení všech relevantních aktérů regionálního rozvoje.

Věcný obsah SRR vychází z funkcí regionální politiky (*růstová* – podpora využití potenciálu jednotlivých území, *disparitní* – řešení dlouhodobé regionální nerovnováhy, *preventivní* – předcházení rizikům budoucího vývoje) a je podřízen potřebám návrhové části. **V SRR jsou posíleny implementační mechanismy.** Kategorizace klíčových aktérů na jednotlivých prostorových úrovních, specifikace vazeb mezi aktéry a stanovení jejich rolí při naplňování SRR podpoří reálné efekty. Systém monitoringu a průběžného vyhodnocování plnění umožní reagovat na změny situace. Klíčovým východiskem pro koncipování SRR je pojetí regionální politiky a regionálního rozvoje.

Regionální politika představuje soubor intervencí, které ovlivňují rozložení ekonomických aktivit v území, k rozvoji infrastruktury a ke snížení nerovnováhy v sociálním rozvoji. **Důležitá je vzájemná vazba** s dalšími podpůrnými státními politikami, například se sociální politikou a s průmyslovou politikou. Dochází také k zohledňování regionální dimenze v rámci sektorových politik. V rámci **regionální politiky EU** jde o koordinaci národních regionálních politik, a o vlastní realizaci politiky hospodářské, sociální a územní soudržnosti formou finanční podpory rozvojových aktivit jednotlivých regionů. Pro vyvážený rozvoj regionů je důležité, aby byla zachována rovnováha mezi sociálním, ekonomickým a environmentálním pilířem. Koncept, který se zabývá sladěním těchto tří pilířů, je označován jako **udržitelný rozvoj**. Strategie slouží jako důležité východisko při přípravě programového období 2014-2020, proto je posílena reflexe relevantních vazeb s dokumenty Evropské unie. Stěžejní je **Evropa 2020 – Strategie pro inteligentní a udržitelný růst podporující začlenění**. Strategie Evropa 2020 se zaměřuje na tři hlavní priority: **Inteligentní růst:** rozvíjet ekonomiku založenou na znalostech a inovacích; **Růst podporující začlenění:** podporovat ekonomiku s vysokou zaměstnaností, jež se bude vyznačovat sociální a

územní soudržnosti; **Udržitelný růst**: podporovat konkurenceschopnější a ekologičtější ekonomiku méně náročnou na zdroje. Tři hlavní části hodnocení vývojových tendencí a disparit volně korespondují s těmito oblastmi, byť je pojmají jiným způsobem. Situace v oblasti plnění pěti hlavních cílů strategie Evropa 2020 je zhodnocena na příslušných místech analýz. Z výše uvedených důvodů je postavena SRR ČR na nové **typologii území ČR**, která rozděluje podle socioekonomických ukazatelů a polohového potenciálu území České republiky do třech typů – **rozvojová** (dále členěna do třech podtypů), **stabilizovaná** a **periferní území**. V těchto typech pak navrhuje SRR ČR specifické, tematické zaměření podpor, jež mají více zohledňovat územní potřeby a zároveň plnit hlavní cíle regionální politiky v České republice. Kromě typologie území ČR jsou ale prostřednictvím SRR ČR vymezeny podle zákona č. 248/2000 Sb., o podpoře regionálního rozvoje, i **státem podporované regiony**, které procházejí napříč jednotlivými typy území. Druhou významnou změnou koncepce SRR ČR je opuštění standardního tematického členění dle tradičního sektorového pohledu. Analýza, návrhová část i část implementační je členěna do prioritních oblastí, které vychází jednak z konceptu udržitelného rozvoje a jednak z návazností na evropské strategické dokumenty:

- **Prioritní oblast regionální konkurenceschopnost** (vychází z ekonomického pilíře) je zaměřena na území s dostatečným potenciálem na realizaci stanovených cílů a zahrnuje klíčová témata inovací, spolupráce podnikatelského sektoru s výzkumnými a vývojovými pracovišti, zvýšení kvality vysokoškolského vzdělávání, flexibility pracovního trhu reagujícího na místní potřeby a v neposlední řadě téma dostatečné a kvalitní infrastruktury dopravní i technické, která je základní podmínkou pro rozvoj konkurenceschopnosti daného území.
- **Druhá prioritní oblast územní soudržnost** (vychází ze sociálního pilíře) má především pomoci zmírňovat sociální disparity v území a mezi hlavní témata patří infrastruktura veřejných služeb, podpora integrace sociálně vyloučených a sociálním vyloučením ohrožených skupin obyvatelstva, částečně pak kultura, cestovní ruch a bydlení, v periferních územích také podpora lokální ekonomiky.

- **Prioritní oblast environmentální udržitelnost** (vychází z environmentálního pilíře) už ze svého názvu představuje v širších souvislostech témata, která mají přispět ke zlepšení životního prostředí a života obyvatel v něm a soustřeďuje se především na odstraňování ekologických zátěží, omezování vlivu dopravy na krajinu, lepší hospodaření s přírodními zdroji a využívání moderních technologií ve vodním i odpadovém hospodářství. Rovněž nepomíjí ani prevenci a případnou likvidaci škod při živelních pohromách.
- **Čtvrtou prioritní oblastí je veřejná správa**, jež musí vytvářet legislativní i administrativní základnu a naplňovat podporu pro realizaci všech výše jmenovaných témat.

Prioritní oblasti jsou však na rozdíl od členění pilířů udržitelného rozvoje mnohem více vzájemně provázané a mnohá témata se objevují i ve více prioritních oblastech, ale s jiným územním či obsahovým zaměřením nebo důrazem (např. trh práce, vzdělávání, infrastruktura a další). Hlubší provázanost se Strategií EU 2020 a dalšími rozvojovými dokumenty na evropské úrovni vážící se ke kohezní resp. regionální politice představují nový pohled i na regionální politiku národní.

Ústředním orgánem v oblasti regionální politiky je Ministerstvo pro místní rozvoj ČR (dále jen „MMR“).

Pro správu území byl významný vznik krajů jako vyšších územně správních celků v roce 2001. **Kraje** jako vyšší územně samosprávné jednotky realizují významnou část rozvojových aktivit v území a tvoří klíčovou stavební jednotku tvorby a realizace regionálního rozvoje v ČR. Kraje koordinují rozvoj svého územního obvodu, spolupracují s ústředními správními úřady státní správy a koordinují zájmy obcí ve věcech regionálního rozvoje. Obce jsou základní jednotkou regionálního rozvoje. Vytvářejí podmínky pro život i pro podnikání. Jsou nejčastějšími realizátory projektů na podporu regionálního rozvoje.



Důležitou platformou pro uplatňování rozvoje „zdola – nahoru“ jsou různé formy meziobecní spolupráce. V roce 2010 existovalo v ČR 555 mikroregionů (dobrovolných svazků obcí zabývajících se komplexním rozvojem svého území). Do činnosti mikroregionů bylo zapojeno cca 86 % obcí ČR. Mikroregiony pokrývají většinu území každého z krajů ČR (mimo obvykle stojí velká města). Přístupy krajů k podpoře mikroregionů se liší. V některých krajích jsou mikroregiony vnímány jako důležitá skupina aktérů a jsou partnery kraje, v jiných krajích jsou zcela opomíjeny. Vedle toho existuje i několik stovek „účelových“ svazků obcí – v nich obce nejčastěji spolupracují při budování nějakého typu technické infrastruktury. V praxi jsou velké rozdíly v činnosti jednotlivých svazků obcí. Část z nich působí pouze jako volná podpůrná platforma. Další skupinu aktérů působící v území tvoří místní akční skupiny (MAS), které pracující na základě metody LEADER a jsou důležitým aktérem rozvoje na místní úrovni.

V roce 2013 bylo v Programu rozvoje venkova ČR spuštěno opatření zaměřené na získávání zkušeností a přípravu strategie místních partnerství. K roku 2013 působí v ČR přes 170 MAS.

Území České republiky rozděleno na tři **základní typy z hlediska rozvojových znaků:**

1) ROZVOJOVÁ ÚZEMÍ

2) STABILIZOVANÁ ÚZEMÍ

3) PERIFERNÍ ÚZEMÍ

Ad 1) Rozvojová území

- **Metropolitní oblasti** (oblasti s koncentrací nad 300 tis. obyvatel).

Jejich jádry jsou největší města v České republice (Praha, Brno, Ostrava, Plzeň). Jsou zde koncentrovány funkce nejvyššího řádu (administrativa, finanční sektor, věda a výzkum, vysoké školství, infrastruktura, manažerské struktury). Výrazným trendem ve vývoji jejich prostorové struktury je intenzivní suburbanizace, ovšem s řadou negativních důsledků, ovlivňujících jejich celkový vývoj. Pražská metropolitní oblast svým významem ovlivňuje podstatnou část území státu, prostorový vliv Brněnské, Ostravské a Plzeňské metropolitní oblasti je omezený na příslušné části republiky. Z



hlediska koncentrace obyvatelstva (nad 300 tis. obyvatel), určitou částí společných problémů lze k těmto centrům přiřadit i oblasti Ústecko – Chomutovské aglomerace a Hradecko – Pardubické aglomerace. Ústecko – Chomutovská aglomerace je oblastí tematicky propojenou především problémy plynoucími z těžby uhlí, výroby elektrické energie, alokovaných chemických výrob a poškozeným životním prostředím s nutností rekultivace rozsáhlých území. Je oblastí, která prochází od roku 1989 složitými strukturálními změnami, které se promítají do vysoké míry nezaměstnanosti a vyskytují se zde ve zvýšené míře problémy spojené se sociálním vyloučením. Přes tyto skutečnosti a přes výrazný pokles významu v ekonomické struktuře patří k hospodářsky velmi významným oblastem České republiky.

V případě Hradecko-Pardubické aglomerace se jedná o území s dvěma dominantními jádry, ve významné části orientované na chemickou výrobu, postižené zánikem významné části výrobní základny. Důležitým faktorem daného území je jeho dopravní poloha, vlastní problémy nejsou tak vyhraněné jako v případě Ústecko-Chomutovské aglomerace.

V těchto metropolitních oblastech se tvoří více jak 55 % HDP ČR, žije zde více jak 45 % obyvatel a mají klíčový význam pro ČR z hlediska ekonomického růstu a mezinárodní konkurenceschopnosti.

- **Sídelní aglomerace** (území s koncentrací 100 000 – 300 000 obyvatel).

Jedná se o aglomerace, jejichž jádry jsou zbývající krajská města. Tato centra jsou se svým zázemím poměrně intenzivně propojena hospodářsky, infrastrukturně, dojížděnkou za prací a službami. Na druhé straně jsou zde u většiny sídelních aglomerací patrné výraznější rozdíly mezi jejich centry a zázemím hlediska charakteru osídlení i ekonomické základny. Některé aglomerace patří mezi významná dynamicky se rozvíjející růstová centra, jiné se naopak vyznačují koncentrací problémových socioekonomických charakteristik, řada z nich však zaujímá z hlediska rozvojových impulsů neutrální pozici.

- **Regionální centra** a jejich zázemí (území s koncentrací 25 000 – 100 000 obyvatel).

Patří sem hospodářská střediska regionálního významu a jejich zázemí s vyšší koncentrací obyvatel, větším počtem podnikatelských subjektů. Jejich jádra často představují v daném regionu dominantní centra zaměstnanosti. Tyto tři typy území lze svodně charakterizovat jako vysoce urbanizovaná území, v nichž prioritně budou převažovat problémy a předpoklady spojené s urbánním rozvojem.

Ad 2) Stabilizovaná území

Území ČR, která se nacházejí mimo aglomerace a regionální centra a jejich zázemí a zároveň tvoří periferní území. Jde spíše o mikroregionální centra – ekonomická a sídelní střediska s omezeným regionálním významem, která tvoří se svým zázemím relativně funkční oblasti. Jedná se o území, která v dlouhodobém hledisku nevykazují významné negativní socioekonomické charakteristiky (např. nezaměstnanost, vylidňování, environmentální zátěže nebo nedostatečná vybavenost), ale zároveň nejsou „hybatelem“ socioekonomického rozvoje v regionu, což předurčuje skutečnost, že část místního obyvatelstva musí vyjíždět za prací a do škol mimo tyto funkční oblasti.

Ad 3) Periferní území

Území geograficky odlehlá a dlouhodobě se potýkající s kumulací problémů (např. příhraniční oblasti, horské oblasti, vnitřní periferie nebo území se specifickými problémy). Jedná se o území, ve kterých se kumulují negativní charakteristiky, které spočívají například v nedostatečné vybavenosti území, v často velmi špatné dopravní dostupnosti či vysoké nezaměstnanosti. Hlavním znakem pro tato území je většinová vyjíždka místních obyvatel za prací a do škol mimo tato území a nezřídka i pokračující vylidňování.

Priority rozvoje území:

Vyvážený rozvoj stabilizovaných území

Cíl:

Podpořit endogenní rozvoj stabilizovaných území ČR a využít místní rozvojový potenciál. Snižit územní nerovnosti v dostupnosti a kvalitě veřejných služeb. Sladit kapacity veřejných služeb a jejich dostupnost nejen ve stabilizovaných územích, ale i s ohledem na potřeby a možnosti jejich spádových území periferních na základě meziobecní spolupráce i širokého partnerství. Snižit nesoulad mezi regionální nabídkou a poptávkou v oblasti trhu práce na regionální (krajské) úrovni. Zvýšit technologickou a inovační úroveň podnikatelského sektoru.

Zdůvodnění:

Regiony, které nelze zařadit mezi rozvojová území a zároveň nepatří mezi území periferní, vyplňují v České republice co do rozlohy významnou část území. Tato území nepředstavují lokality s vysokou koncentrací negativních socio-ekonomicko-environmentálních jevů (např. odliv obyvatel, vysoká míra nezaměstnanosti, nedostatečný rozvojový potenciál nebo nedostatek veřejných služeb, či významné environmentální problémy). Na druhou stranu však infrastruktura veřejných služeb zastarává a její kapacita často nereflektuje místní potřeby, míra vzdělanosti obyvatel nijak dramaticky neroste, trh práce nemá potřebnou dynamiku s ohledem na současný, globální vývoj a snaha o zkvalitnění životního prostředí a krajiny nepatří mezi nejvyšší priority klíčových aktérů těchto území. Podnikatelský sektor nedostatečně využívá potenciál pro širší využití modernějších technologií, IT řešení a využití inovací ve výrobě, řízení i službách.

Charakteristika priority:

Priorita usiluje o vytvoření kvalitních podmínek pro život obyvatel stabilizovaných území s ohledem na vazby mezi jednotlivými sídly (obcemi) různé velikosti. Důraz je kladen na rozvoj funkčních regionů a posilování přirozených vazeb. Priorita věnuje



FOND MIKROPROJEKTŮ



pozornost adekvátní kapacitě a dostupnosti veřejných služeb a dopravní dostupnosti a obslužnosti. Zároveň podporuje inovační a technologický rozvoj firem.

Opatření:

Zajištění odpovídající kapacity infrastruktury veřejných služeb

Opatření se zaměřuje na zajištění územní dostupnosti a adekvátních kapacit veřejných služeb, především pak pro vzdělávání (včetně dalšího vzdělávání a celoživotního učení), základní zdravotní péči (akutní i následnou) a na snížení nerovností v územní dostupnosti tzv. dlouhodobé péče, posílení služeb sociální prevence a sociálního poradenství a posílení koordinace sociálních služeb na místní úrovni na bázi meziobecní spolupráce. Podpora je rovněž orientována na zkvalitnění služeb trhu práce a zajištění kapacit a inovativního poskytování veřejných a neveřejných služeb ve stabilizovaných územích.

Zlepšení vnitřní a vnější obslužnosti území

Opatření zahrnuje zajištění odpovídající veřejné dopravy spojující stabilizovaná území s regionálními centry, dále pak zkvalitnění regionálních a místních dopravních sítí (silnice II. a III. třídy, místní komunikace, cyklostezky) a nezbytné dostupnosti a kapacity technické infrastruktury jako základní podmínky pro další rozvoj těchto území.

Podpora inovací v podnikání

Opatření se zaměřuje na podporu vytváření příznivých podmínek pro vznik a rozvoj malých a středních podniků (podnikatelské inkubátory, areály), usnadnění vstupu do podnikání, zvýšení technologické úrovně firem pořízením moderních strojů, zařízení, know-how a licencí nutných k jejich realizaci umožňující zkvalitňování a zvyšování samotné produkce i produktivity práce, dále na podporu většího využívání inovací ve výrobě, managementu řízení a marketingu i v sektoru služeb pro rozvoj a zvýšení konkurenceschopnosti stabilizovaných území, podporu konceptu místní ekonomiky a sociálního podnikání, podporu všech forem udržitelného cestovního ruchu s ohledem na místní potenciál.



Oživení periferních území

Cíl:

Zabránit prohlubování negativních disparit v periferních územích s cílem jejich dlouhodobé stabilizace a snaha o jejich následný rozvoj s ohledem na místní potenciál. Snížit míru nezaměstnanosti v regionech s výrazně nadprůměrnými hodnotami.

Zdůvodnění:

V ČR se nacházejí mnohé regiony, ve kterých se i díky jejich geografické poloze dlouhodobě projevují významné problémy (např. vysoká nezaměstnanost nebo odliv obyvatel). Obecně se jedná o regiony, které se v delším časovém horizontu potýkají s kumulací problémů hospodářského, sociálního či environmentálního charakteru, jež mají za důsledek deprivaci celého území. Jedním z klíčových indikátorů socioekonomické problémovosti takových regionů je nezaměstnanost. Dlouhodobě zvýšená míra nezaměstnanosti je častou příčinou vzniku, resp. prohloubení různých sociálně patologických jevů, a ohrožení sociálně vyloučených skupin obyvatelstva. V těchto periferních územích již často ani není z důvodu nedostatku uživatelů lokalizována potřebná vybavenost. Tato skutečnost významně ovlivňuje kvalitu života místních lidí a stav celého území, kdy například dostupnost veřejných služeb ovlivňuje migrační chování obyvatel a celkový populační vývoj. Situaci se prozatím dílčími nástroji a podporami nedaří zcela zvrátit, spíše se naopak zhoršuje. Je proto nezbytné těmto územím věnovat aktivnější a cílenější podporu, která bude založena na aplikaci a kombinaci rozvojových nástrojů finančního i nefinančního charakteru.

Charakteristika priority:

Priorita se zaměřuje na podporu rozvojových aktivit v periferních územích ČR. Východiskem je využití specifických dispozic území, podpora drobného podnikání a sociální aktivizace obyvatel.

Opatření:

Podpora rozvoje lokální ekonomiky

Opatření zahrnuje podporu rozvoje a diverzifikace malého a středního podnikání (včetně podpory sociálního podnikání) s ohledem na rozvojový potenciál periferního regionu, rozvoj řemesel, podporu tradičních výrobků, podporu podnikatelských investic s ohledem na tvorbu pracovních míst, podporu konceptu místní ekonomiky, místní (regionální) značky, sociálního podnikání, podpora všech forem udržitelného cestovního ruchu s ohledem na místní potenciál.

Podpora zvýšení kvality pracovní síly

Aktivizace místního obyvatelstva (např. lokální iniciativy) je prostředkem ke zvyšování pocitu sounáležitosti s územím a prevence vůči sociálnímu vylučování ohrožených skupin obyvatel.

Opatření podporuje vzdělávání sociálně vyloučených a ohrožených skupin obyvatelstva (formální vzdělávání i neformální učení) a rovněž podporuje posílení aktivní politiky zaměstnanosti, zvýšení uplatnění flexibilních forem zaměstnání a prostupného zaměstnávání v regionech s vysokou mírou nezaměstnanosti apod.

Zajištění základních služeb a obslužnosti

Opatření je zaměřeno na zajištění adekvátní dopravní dostupnosti a obslužnosti v periferních územích ve vazbě na příslušná regionální centra, dále na specifické způsoby zajištění veřejných služeb, např. zajištění dostupnosti zdravotnické záchranné služby (příp. horské služby) i v odlehlých oblastech, dalších veřejných služeb (školství, zdravotnictví, sociální péče) na bázi meziobecní spolupráce (např. i ve spolupráci se subjekty ze sousedních zemí).

2.1.7 Strategie Jihomoravského kraje do roku 2020

Strategie Jihomoravského kraje 2020 z hlediska charakteru a zaměření budoucích intervencí kraje. Příznačné pro strategickou část je její hierarchické uspořádání s tím, že v průběhu zpracování se postupovalo od nejvyšší (nejobecnější) úrovně strategické vize



k nejkonkrétnější úrovni opatření. Toto členění odpovídá logice používané například v operačních programech nebo některých strategiích na národní úrovni.

Výstupy strategické části dokumentu zahrnují:

- poslání kraje a strategickou vizi rozvoje kraje do roku 2020,
- identifikaci rozvojových problémů,
- stanovení cílů,
- návrh prioritních os a opatření.

Jednotlivé hierarchické úrovně problémů, cílů a priorit/opatření spolu obsahově souvisejí.

Globální cíle reagují na hlavní problémy a přísluší jim úroveň prioritní osy, zatímco specifické cíle se vážou na dílčí problémy a jsou rozpracovány do opatření.

Strategická vize Jihomoravského kraje do roku 2020

Strategická vize popisuje stav kraje, jehož by mělo být v budoucnosti dosaženo (dle zadávací dokumentace k roku 2020), a v tomto smyslu představuje zastřešující rámec celé strategické části. Zatímco posláním se tedy týká především Jihomoravského kraje jako subjektu (instituce), vize se zabývá Jihomoravským krajem jako objektem (územím). Vize je sice obecnou formulací žádoucího budoucího stavu, ale neměla by být chápána jako nepotřebná formalita. Diskusí a správnou formulací vize je možné uvědomit si, k čemu by měl rozvoj kraje směřovat, a tedy i které aktivity mají být realizovány v první řadě. Dobře navržená vize nemá být navržena formálně (měla by být „šita na míru“ JM kraji) a má být přiměřeně ambiciózní (tedy ani „vzdušné zámky“, ani „údržba“).

Identifikace rozvojových problémů kraje

Formulace problémů rozvoje kraje představuje v procesu tvorby strategie významný mezník, neboť ukazuje, v jakých oblastech (tématech) se koncentrují problémy kraje a na co tedy při plánování jeho dalšího rozvoje zaměřit pozornost.

Stanovení cílů

Formulace přiměřeně ambiciózních rozvojových cílů je prvním krokem po identifikaci hlavních a dílčích problémů. Dobře zvolené a naformulované cíle umožňují následně najít adekvátní řešení v podobě definice priorit a opatření. Pro potřeby SRJMK budou navrženy cíle ve dvojstupňové hierarchii:

- globální cíle (odpovídající úrovni hlavních problémů),
- specifické cíle (odpovídající úrovni dílčích problémů).

Každý cíl bude navržen ve formě jedné věty. Globálním cílem tak může být například „zvýšení konkurenceschopnosti kraje“, specifickým cílem například „rozšíření high-tech odvětví v kraji“.

Návrh prioritních os a opatření

Splnění zvolených globálních a specifických cílů je podmíněno realizací řady aktivit. Jejich formulace bude dle míry obecnosti, resp. konkrétnosti provedena opět ve dvou úrovních:

- rozvojové priority (reagující na hlavní problémy, resp. naplňující globální cíle),
- rozvojová opatření (reagující na dílčí problémy, resp. naplňující specifické cíle).

Prioritní osy jsou zpravidla definovány jako tematické okruhy, které jsou pro další rozvoj kraje zvláště důležité. Strategický princip rozhodování předpokládá, že priority nemohou postihnout veškerou problematiku, témata a okruhy možných intervencí – je-li něco rozvojovou prioritou, pak logicky musí existovat také témata, která prioritami nejsou. Tento přístup souvisí také s žádoucí koncentrací finančních prostředků i lidských zdrojů na řešení vybraných problémů a témat oproti nežádoucí plošné distribuci finančních prostředků, která v konečném důsledku nemůže přinést žádoucí změny v žádné oblasti života v kraji. Každá prioritní osa je popsána krátkým textem, uvedením příslušného globálního cíle a výčtem opatření, která mají danou prioritu naplnit. Ke každé z definovaných priorit bude formulováno několik opatření, která představují soubory konkrétních aktivit. Opatření jsou SRJMK zpravidla formulována jako skupiny projektů a aktivit.

Popis všech opatření bude zpracován v jednotné struktuře, která bude obsahovat následující body:

- název opatření,
- cíl opatření (tj. specifický cíl),
- aktivity naplňující opatření,
- nositel(é),
- ukazatele pro monitoring plnění opatření,
- finanční zdroje,
- územní dopad,
- seznam projektových záměrů pro dané opatření.

Pro realizaci SRJMK 2020 byly navrženy tyto 4 priority:

1. Konkurenceschopná regionální ekonomika v evropském/globálním měřítku
2. Kvalitní a odpovídající nabídka veřejných služeb
3. Rozvoj páteřní infrastruktury a dopravního napojení kraje
4. **Dlouhodobá životaschopnost znevýhodněných částí kraje**

Preamble 2020

Jihomoravský kraj bude ekonomicky prosperujícím regionem, otevřeným vůči mezinárodním výzvám a impulzům, poskytujícím svým obyvatelům prostor pro kvalitní život. Vize je založena na 4 pilířích popsanych v následujícím textu.

1. Konkurenceschopnost

Jihomoravský kraj postaví svou konkurenceschopnost na rozvoji a plném využití inovačních kapacit v podobě rozvinuté sítě pracovišť výzkumu a vývoje v tradičních i nově se vyvíjejících oborech s aplikačním napojením na podnikatelský sektor a na mezinárodním transferu informací a odborníků ve výzkumu a vývoji. Zvládnutí úlohy významného inovačního centra republiky předpokládá dynamický rozvoj vzdělání a růst vzdělanostní úrovně obyvatel kraje a vyšší aktivitu podnikatelského sektoru, zvláště malých a středních podniků.



2. Sociální soudržnost

Sociální soudržnost bude i nadále vycházet z autentického, dlouhodobě stabilizovaného kulturně sociálního prostředí kraje, které je pozitivně ovlivněno sdílenými hodnotami vyrůstajícími z tradic kraje. Předpokladem udržení sociálně vstřícného prostředí pro obyvatele kraje je funkční trh práce, dostatečná kvalita veřejných služeb a ochrana před sociálním vyloučením minoritních a hendikepovaných skupin populace.

3. Infrastruktura

I v časovém horizontu vize (2020) si zachová dopravní, informační a environmentální infrastruktura význam klíčového faktoru posilování konkurenceschopnosti, zajištění atraktivity kraje pro podnikání i vysoké zaměstnanosti, jakož i úlohu nezbytného předpokladu pro spokojenost obyvatel.

Rozhodující zlepšení stavu infrastruktury se bude týkat modernizace silničních a železničních komunikací, napojení na evropskou dopravní síť, protipovodňových zařízení a zásobování energií a vodou.

4. Vyvážený rozvoj území kraje

Snížení územních disparit rozvoje územních částí kraje zahrnuje eliminaci příkrých rozdílů v ekonomické výkonnosti a životní úrovni mezi jádrem kraje a jeho periferními, resp. venkovskými částmi, povede k růstu efektivity a udržitelnosti ekonomického rozvoje kraje a ke stabilizaci jeho populace a sídelní struktury. Méně rozvinuté oblasti kraje budou v maximální míře participovat na přenosu inovačních procesů do vlastní ekonomické základny, současně si zachovávají své specifické místo v územní dělbě práce, s důrazem na rozvoj moderního zemědělství a cestovního ruchu. Pro naplnění tohoto záměru dojde ke zlepšení dopravního napojení těchto územních částí kraje a zlepšení kvality a dostupnosti některých dlouhodobě podfinancovaných složek technické i sociální infrastruktury.

Tabulka 1: Globální a specifické cíle

Globální cíle	Specifické cíle
Zvýšit konkurenceschopnost regionální ekonomiky v evropském a globálním měřítku prostřednictvím rozvoje znalostní ekonomiky v klíčových/strategických odvětvích kraje, vysoké atraktivity regionu pro zahraniční investice a fungujícího segmentu malých a středních firem	Zvýšit inovační výkonnost regionální ekonomiky a zařadit JMK mezi nejvíce inovativní regiony EU
	Vytvořit podmínky pro dynamický rozvoj malého a středního podnikání
	Zvýšit efektivitu marketingu JMK z hlediska všech potenciálních cílových skupin
Zkvalitněním poskytovaných veřejných služeb vytvořit podmínky pro rozvoj všech skupin obyvatel	Zajistit kvalitní a dostupné sociální služby a zdravotní péči pro seniory
	Posílit význam a zvýšit zájem obyvatel o celoživotní vzdělávání
	Zvýšit vzdělanost obyvatel kraje a prohloubit její vazbu na trh práce
	Optimalizovat síť a zvýšit kvalitu služeb pro osoby ohrožené sociálním vyloučením
	Posílit atraktivitu bydlení v kraji pro přicházející pracovníky, jejich rodiny a studenty
	Zlepšit poskytování zdravotní péče a zlepšit zdravotní stav obyvatel
	Zvýšit efektivitu a zlepšit obraz veřejné správy
Vybudovat kvalitní, dostatečně kapacitní a dlouhodobě udržitelnou páteřní dopravní a technickou infrastrukturu kraje	Vytvořit kvalitní a kapacitní páteřní infrastrukturu pro silniční a cyklistickou dopravu
	Zmodernizovat a zkvalitnit páteřní infrastrukturu pro kolejovou dopravu
	Zlepšit napojení Brna na evropská centra a posílit propojení s letištěm Vídeň
	Zajistit dostatečně kapacitní a dlouhodobě udržitelné zásobování pitnou vodou
	Vytvořit fungující systém ochrany sídel před povodněmi
	Zajistit udržitelné zásobování a využívání energií
Stabilizovat znevýhodněné části kraje z hlediska jejich vybavenosti, ekonomického a sociálního rozvoje a využití krajiny	Zajistit adekvátní a ekonomicky udržitelnou vybavenost území veřejnými službami
	Zvýšit kvalitu a kompetenci místní samosprávy jako základního předpokladu a současně nástroje řešení problému zaostávání znevýhodněných částí kraje
	Zvýšit konkurenceschopnost místních podnikatelů a jejich napojení na vnější trhy a rozšířit nabídku pracovních příležitostí
	Zkvalitnit napojení na regionální a nadregionální rozvojová centra a osy a infrastrukturní vybavenost měst a obcí
	Stabilizovat krajinu s ohledem na její produkční funkci i z hlediska jejich přírodních hodnot a zvýšit udržitelnost, konkurenceschopnost a image zemědělství jako strategického odvětví z hlediska místní ekonomiky (vč. navazujících odvětví) i péče o krajinu

Tabulka 2: Struktura priorit a opatření SRJMK 2020

Priorita 1: Konkurenceschopná regionální ekonomika v evropském/globálním měřítku	Priorita 2: Kvalitní a odpovídající nabídka veřejných služeb	Priorita 3: Rozvoj páteřní infrastruktury a dopravního napojení kraje	Priorita 4: Dlouhodobá životaschopnost znevýhodněných částí kraje
Opatření 1.1: Rozvoj znalostní ekonomiky	Opatření 2.1: Rozšíření služeb pro seniory a osoby se zdravotním postižením	Opatření 3.1: Výstavba a modernizace páteřní silniční sítě a sítě páteřních cyklostezek	Opatření 4.1: Zachování dostupnosti veřejných služeb
Opatření 1.2: Kvalitní prostředí pro podnikání	Opatření 2.2: Zkvalitnění a rozšíření nabídky celoživotního vzdělávání a kulturního vyžití	Opatření 3.2: Výstavba a modernizace infrastruktury pro kolejovou dopravu	Opatření 4.2: Posílení kvality a kompetence místní samosprávy a místních iniciativ
Opatření 1.3: Efektivní marketing kraje	Opatření 2.3: Zkvalitnění školního vzdělávání dětí a mládeže vč. aktivit mimo výuku	Opatření 3.3: Zlepšení napojení Brna na globální centra	Opatření 4.3: Rozvoj podnikatelských aktivit
	Opatření 2.4: Zajištění dostupnosti služeb pro osoby ohrožené sociálním vyloučením	Opatření 3.4: Zajištění udržitelného zásobování vodou	Opatření 4.4: Modernizace infrastruktury
	Opatření 2.5: Rozšíření zázemí pro studenty a cizince	Opatření 3.5: Rozšíření a zkvalitnění systému protipovodňové ochrany	Opatření 4.5: Zemědělství a péče o krajinu
	Opatření 2.6: Zajištění kvalitní péče o zdraví a sportovního vyžití	Opatření 3.6: Zajištění udržitelného zásobování a využívání energií	
	Opatření 2.7: Zefektivnění veřejné správy a zkvalitnění komunikace s veřejností		

Dlouhodobá životaschopnost znevýhodněných částí kraje

Tato priorita je jako jediná ze 4 priorit SRJMK primárně vymezena územně, a to jako soubor opatření zaměřených na zvýšení a dlouhodobé zajištění vitality znevýhodněných částí kraje. Na úrovni SRJMK jsou znevýhodněné části kraje vymezeny obecně jako všechna území mimo brněnskou aglomeraci, která je považována za širší centrum kraje. Znevýhodněné části kraje jsou tedy chápány široce jako množina regionů zasažených různými problémy a „znevýhodněními“. Zahrnují tedy regiony strukturálně postižené, hospodářsky slabé či výrazně periferní. Případné detailnější územní vymezení a

typologie těchto regionů je úkolem Programů rozvoje Jihomoravského kraje, tedy implementačních plánů pro implementaci SRJMK zpracovávaných v pravidelných čtyřletých cyklech. Za základ pro vymezení znevýhodněných oblastí kraje lze vzít buď syntetický ukazatel využívaný nyní pro vymezení disparitních oblastí v Programu rozvoje Jihomoravského kraje, nebo navrhnout jiný, který bude vymezovat znevýhodněné části kraje ve vztahu k průměrným hodnotám za celý kraj. Příslušný ukazatel je vhodné sledovat v ročních intervalech. Jihomoravský kraj dlouhodobě prosazuje politiku posilování vnější konkurenceschopnosti prostřednictvím růstu centra. Znevýhodněné části kraje se do popředí krajské politiky dostávají až v posledních letech, a to v reakci na jejich prohlubující se zaostávání za nejrozvinutějšími částmi kraje zpravidla spojené se stárnutím či odchodem obyvatel, strukturálním postižením a nízkou inovační schopností místní ekonomiky, slabou kompetencí a zkušeností místních subjektů, infrastrukturní podfinancovaností nebo s nedostatky v péči o krajinu a jejím využití. Protože Jihomoravský kraj usiluje o dlouhodobě udržitelný rozvoj svého území, jehož důležitým předpokladem je i územní rovnoměrnost (resp. zeslabení územní nerovnoměrnosti), je životaschopnost znevýhodněných částí kraje formulována jako jedna ze 4 priorit SRJMK 2020. Prioritu a opatření v ní obsažená obsahují především nástroje pro stimulaci místního rozvoje, zajištění adekvátní vybavenosti území a udržitelného stavu a využití krajiny. Nástroje stimulace místního rozvoje se týkají především kapacity, kvality a kompetence místní správy a konkurenceschopnosti místních podnikatelů. Vybavenost území zahrnuje efektivní zajištění adekvátní občanské a infrastrukturní (dopravní, technické) vybavenosti území. Optimální využití krajiny znamená především stabilizaci zemědělské výroby i mimoprodukčních funkcí zemědělství a dlouhodobou péči o krajinu jako základní zdroj pro veškeré aktivity v území. V těchto intencích jsou pro naplnění priority zvolena tato opatření:

4.1 Zachování dostupnosti veřejných služeb

4.2 Posílení kvality a kompetence místní samosprávy a místních iniciativ

4.3 Rozvoj podnikatelských aktivit

4.4 Modernizace infrastruktury

4.5 Zemědělství a péče o krajinu



Tabulka 3: Zachování dostupnosti veřejných služeb

Cíl opatření	<ul style="list-style-type: none"> Zvýšit inovační výkonnost regionální ekonomiky a zařadit JMK mezi nejvíce inovativní regiony EU 	
Oblasti intervence	Zásadní	Ostatní
Přímé	<ul style="list-style-type: none"> Podpora transferu technologií Rozvoj poradenství a služeb pro inovační firmy (vč. podpory vytváření klastrů a klastrových iniciativ v rámci klíčových odvětví kraje) Modernizace a upgrade stávající a nově budované inovační a VaV infrastruktury ve střednědobém horizontu Podpora projektu na rozvoj lidských zdrojů v oblasti VaV (CEITEC, ICRC, SoMoPro, EURAXESS atd.) Zkvalitnění lidských zdrojů ve výzkumu, vývoji a inovacích Podpora mobility vědců Atrakce investic s vysokou přidanou hodnotou výroby, které na sebe váží vědu a výzkum Atrakce firem zaměstnávající kvalifikovanou domácí i zahraniční pracovní sílu 	<ul style="list-style-type: none"> Podpora odvětví s vysokým inovačním potenciálem (strojírenství, lektrotechnika, informační technologie, life-sciences, environmentální technologie) Transfer výsledků inovací a výzkumu i do periferních oblastí kraje ve formě vhodných informačních a poradenských služeb (ve vazbě na opatření 4.3)
Nepřímé	<ul style="list-style-type: none"> Rozvoj internacionalizace ve výzkumu, vývoji a inovacích Realizace národních priorit v oblasti výzkumu a vysokého školství Prosazování inovační politiky a rozvoje znalostní ekonomiky jako strategického cíle Vlády ČR Využití potenciálu veřejných subjektů (KÚ JMK, obecní samosprávy, školy, nemocnice atp.) při realizaci veřejných zakázek na nákup inovativních technologií (innovative pre-commercial public procurement) jako zdroj rozvoje inovativního podnikání v JMK 	
Nositel(é)	<ul style="list-style-type: none"> Jihomoravský kraj Participující subjekty: JIC, JCMM, RRAJM, vysoké školy, regionální centra výzkumu, pracoviště Akademie věd ČR, centra excelence, hospodářské komory, Statutární město Brno 	
Ukazatel(e)	<ul style="list-style-type: none"> Index konkurenceschopnosti: pilíř Sofistikovanost podnikání, indikátory % zaměstnaných v sektorech J a K (high-tech odvětvích) na celkovém počtu zaměstnaných v kraji a Podíl zaměstnanců pracujících ve výzkumu a vývoji na celkové pracovní síle, Celkové výdaje na VaV v % HDP 	
Finanční zdroje	<ul style="list-style-type: none"> Jihomoravský kraj, SF EU, Rámcový program EU, soukromé zdroje 	
Územní dopad	<ul style="list-style-type: none"> Celé území 	
Strategické projektové záměry	<ul style="list-style-type: none"> Realizace systému inovačních voucherů Realizace soutěže „Ph.D. talent“ 	

Tabulka 4: Posílení kvality a kompetence místní samosprávy a místních iniciativ

Cíl opatření	<ul style="list-style-type: none"> Zvýšit kvalitu a kompetenci místní samosprávy jako základního předpokladu a současně nástroje řešení problému zaostávání znevýhodněných částí kraje 	
Oblasti intervence	Zásadní	Ostatní
Přímé	<ul style="list-style-type: none"> Zpracování potřebných analýz a strategií pro jednotlivé znevýhodněné části kraje Zvýšení kompetence zástupců místních samospráv (semináře, workshopy apod.) Zapojení zástupců místních samospráv do diskusí na úrovni kraje, posílení vzájemné komunikace (v rámci pracovních skupin, komisí apod.) „Technická pomoc“ zástupcům místní samosprávy (regionální manažerů zajištění a vyškolení krajem, resp. RRA JM, systematický informační servis ze strany kraje, poradenství apod.) ve vazbě na činnost MAS 	<ul style="list-style-type: none"> Přenos know-how mezi místními samosprávami a partnerskými subjekty v jiných krajích a zemích
Nepřímé	<ul style="list-style-type: none"> Aktivizace a zapojení subjektů do činnosti MAS a obdobných místních iniciativ 	
Nositel(é)	<ul style="list-style-type: none"> Jihomoravský kraj Participující subjekty: mikroregionální sdružení, místní akční skupiny, Sdružení obcí a měst jižní Moravy, města a obce, RRAJM 	
Ukazatel(e)	<ul style="list-style-type: none"> Počet regionálních manažerů v území 	
Finanční zdroje	<ul style="list-style-type: none"> SF EU, města a obce, mikroregionální sdružení, Jihomoravský kraj 	
Územní dopad	<ul style="list-style-type: none"> Znevýhodněné části kraje 	
Strategické projektové záměry	<ul style="list-style-type: none"> Ustavení sítě regionálních manažerů pro rozvoj území (mikroregiony) Vyhodnocení (resp. definování) rozvojových center v znevýhodněných oblastech kraje 	

Tabulka 5: Rozvoj podnikatelských aktivit

Cíl opatření	<ul style="list-style-type: none"> Zvýšit konkurenceschopnost místních podnikatelů a jejich napojení na vnější trhy a rozšířit nabídku pracovních příležitostí 	
Oblasti intervence	Zásadní	Ostatní
Přímé	<ul style="list-style-type: none"> Zapojení podnikatelů do aktivit kraje v oblasti inovační politiky vč. využití výsledků a zkušeností působení JIC Zapojení podnikatelů do aktivit kraje v oblasti marketingu, např. obchodní mise, společná účast na veletrzích, podpora exportu a vstupu na zahraniční trhy 	<ul style="list-style-type: none"> „Technická pomoc“ místním podnikatelům (informační servis, poradenství při marketingu, metodická pomoc a poradenství při vytváření produktů cestovního ruchu apod.)
Nepřímé	<ul style="list-style-type: none"> Podpora drobného podnikání a sebezaměstnávání fyzických osob Využití nástrojů aktivní politiky zaměstnanosti Iniciace sdružování podnikatelů a posilování role podnikatelské samosprávy jako reprezentativního zástupce podnikatelů Podpora využití MAS a obdobných iniciativ v místním ekonomickém rozvoji Podpora změn adres sídel podnikatelských subjektů do místa provozovny Podpora udržení kvalifikované pracovní síly a aktivity vedoucí případně k návratu kvalifikovaných pracovníků, kteří region kvůli nedostatku pracovních příležitostí opustili Iniciace revitalizace brownfields po zemědělské a průmyslové výrobě na podporu malého a středního podnikání Využití léčebných zdrojů v kraji k lázeňským účelům Využití potenciálu kulturního dědictví a tradic jižní Moravy pro rozvoj podnikání (mj. v oblasti cestovního ruchu) 	<ul style="list-style-type: none"> Zajištění informačních, poradenských a podpůrných služeb pro podnikatele prostřednictvím hospodářských komor
Nositel(é)	<ul style="list-style-type: none"> Jihomoravský kraj Participující subjekty: podnikatelské subjekty a podnikatelská samospráva, RRAJM, CCRJM, města a obce, mikroregionální sdružení, místní akční skupiny, Sdružení obcí a měst jižní Moravy 	
Ukazatel(e)	<ul style="list-style-type: none"> Podíl počtu podnikajících fyzických osob a celkového počtu obyvatel ve věku 15-64 let 	
Finanční zdroje	<ul style="list-style-type: none"> Jihomoravský kraj, města a obce, podnikatelské subjekty a sdružení, JIC 	
Územní dopad	<ul style="list-style-type: none"> Znevýhodněné části kraje 	
Strategické projektové záměry	<ul style="list-style-type: none"> Vytvoření sítě podnikatelských inkubátorů v hlavních centrech znevýhodněných částí kraje 	

Tabulka 6: Modernizace infrastruktury

Cíl opatření	<ul style="list-style-type: none"> Zkvalitnit napojení na regionální a nadregionální rozvojová centra a osy a infrastrukturní vybavenost měst a obcí 	
Oblasti intervence	Zásadní	Ostatní
Přímé	<ul style="list-style-type: none"> Selektivní rekonstrukce a modernizace úseků silnic II. a III. třídy (s cílem zkvalitnění a zrychlení napojení jednotlivých znevýhodněných částí kraje na páteřní silniční síť a rozvojová centra) Realizace obchvatů významných sídel zejména na silnicích II. třídy Zvyšování regionální mobility prostřednictvím připojení sekundárních a terciárních uzlů k infrastruktuře sítě TEN-T 	
Nepřímé	<ul style="list-style-type: none"> Rekonstrukce a modernizace vybraných úseků regionální železniční sítě Zkvalitnění a zlepšení vybavenosti přestupních uzlů veřejné dopravy (IDS) Zvýšení vybavenosti sídel datovými sítěmi Zkvalitnění infrastruktury vodní dopravy pro turistické účely (zajištění splavnosti, přístaviště, plavební komory apod.) 	<ul style="list-style-type: none"> Modernizace a zvýšení bezpečnosti na cyklistických trasách a stezkách Selektivní modernizace sítí, zejména vodovodů, kanalizace a veřejného osvětlení
Nositel(é)	<ul style="list-style-type: none"> Jihomoravský kraj Participující subjekty: správci dopravních komunikací (ŘSD, SÚS JMK) a sítí, města a obce, mikroregionální sdružení, Sdružení obcí a měst jižní Moravy, SŽDC, ČD a.s., Povodí Moravy, Baťův kanál o.p.s. 	
Ukazatel(e)	<ul style="list-style-type: none"> Index konkurenceschopnosti: pilíř Infrastruktura, indikátory Podíl obyvatel žijících v domech napojených na veřejnou kanalizaci, Délka silnic 2.-3. třídy opravených v posledních 3 letech na celkové délce těchto silnic v kraji Podíl obcí s plynofikací v celé obci na celkovém počtu obcí 	
Finanční zdroje	<ul style="list-style-type: none"> SF EU, stát (SFDI, MMR), Jihomoravský kraj, správci sítí, města a obce 	
Územní dopad	<ul style="list-style-type: none"> Znevýhodněné části kraje s důrazem na oblasti ležící dále od rozvojových center a os 	
Strategické projektové záměry	<ul style="list-style-type: none"> Prodloužení plavby na Baťově kanálu po soutok Morava/Dyje Modernizace silnic II. třídy: <ul style="list-style-type: none"> II/374 Cetkovice II/400 Přeskače II/398 Mikulovice II/408 průtahy obcemi 	

Tabulka 7: Zemědělství a péče o krajinu

Cíl opatření	<ul style="list-style-type: none"> • Stabilizovat krajinu s ohledem na její produkční funkci i z hlediska jejích přírodních hodnot a zvýšit udržitelnost, konkurenceschopnost a image zemědělství a potravinářství jako strategických odvětví z hlediska místní ekonomiky i péče o krajinu 	
Oblasti intervence	Zásadní	Ostatní
Přímé	<ul style="list-style-type: none"> • Zapojení podnikatelů do aktivit kraje v oblasti inovační politiky a marketingu · Podpora inovativního podnikání v oblastech využitelných v zemědělství • Osvěta / posílení dobrých praxí v péči o charakter krajiny a kulturního dědictví 	
Nepřímé	<ul style="list-style-type: none"> • Ochrana zemědělského a potravinářského trhu ze strany státu • Podpora regionální zemědělské produkce a jejího zpracování regionálním potravinářským průmyslem • Iniciace sdružování podnikatelů v zemědělství a potravinářství a posílení role podnikatelské samosprávy • Podpora zemědělské výroby pro nepotravinářské (např. energetické) účely • Rozšiřování mimoprodukčních funkcí zemědělství a navazujících odvětví (agroturistika, ekoturistika, vinařská turistika apod.) pro rozvoj podnikání • Zvýšení zemědělské produkce • Rozšíření ekologicky obhosp. zemědělské půdy • Ochrana ZPF (např. zásadní zdražení záboru ZPF na celostátní úrovni) • Revitalizace melioračních zařízení • Zvyšování retenční schopnosti krajiny (rybníčky, mokřady, zalesnění) • Využití zemědělské půdy bez aktuálního využití pro stabilizaci krajiny (zalesnění, přírodě blízké ekosystémy, prvky ÚSES, významné krajinné prvky) • Revitalizace zemědělských brownfieldů a sanace ekologických zátěží • Ochrana lokalit přirozené akumulace vod • Údržba drobných památek v krajině 	

Nositel(é)	<ul style="list-style-type: none"> Jihomoravský kraj Participující subjekty: podnikatelské subjekty v oblasti zemědělství, podnikatelská samospráva, významnější města, Sdružení obcí a měst jižní Moravy, JIC, CCRJM, Povodní Moravy, Lesy ČR, Ministerstvo zemědělství, orgány ochrany přírody a krajiny, neziskové organizace v oblasti ochrany přírody a krajiny, Mendelova univerzita
Ukazatel(e)	<ul style="list-style-type: none"> Podíl ekologicky stabilních ploch na celkové rozloze kraje Nově zalesněné plochy Objem zemědělské produkce
Finanční zdroje	<ul style="list-style-type: none"> Ministerstvo zemědělství, Ministerstvo životního prostředí, SFŽP, orgány ochrany přírody a krajiny, JM kraj, podnikatelské subjekty a sdružení, Vinařský fond, zemědělská politika EU
Územní dopad	<ul style="list-style-type: none"> Znevýhodněné části kraje, zejména oblasti s vysokou kvalitou zemědělské půdy nebo vysokým podílem zemědělské půdy na celkové rozloze
Strategické projektové záměry	

2.1.8 Partnerská dohoda SR s EU 2014-2020

V návaznosti na identifikovaný rozvojový potenciál regionů Slovenské republiky (dále jen "SR") a investic posilujících jejich hospodářský a sociální růst, koncentruje Partnerská dohoda SR na léta 2014 - 2020 (dále jen "PD SR") oprávněné příspěvky EŠIF do těch geografických územních jednotek, ve kterých se dá očekávat nejvyšší míra efektivnosti využívaných investic k řešení specifických problémů regionu, prostřednictvím využívání jejich místního potenciálu a zdrojů.

Z pohledu regionálního přístupu, bude strategickým cílem PD SR zajišťovat implementování investičních priorit do míst, které mají nejvyšší rozvojový potenciál pro danou prioritní oblast. Cílem je integrovat investiční aktivity tak, aby se staly multiplikátory dalšího rozvoje dané zeměpisné jednotky, jakož i rozvoje k ní přilehlého území.

Z pohledu regionálního přístupu, bude strategickým cílem PD SR zajišťovat implementování investičních priorit do prostor, které mají nejvyšší rozvojový potenciál pro danou prioritní oblast. Cílem je integrovat investiční aktivity tak, aby se staly multiplikátory dalšího rozvoje dané zeměpisné jednotky, jakož i rozvoje k ní přilehlého území.



FOND MIKROPROJEKTŮ

Základním východiskem pro řešení územní a tematické koncentrace pro rozhodování o umístování EŠIF podporovaných investičních aktivit je rozvoj území a polycentrické sídelní struktury, definované v celostátním územně plánovací dokumentu - Koncepcie územního rozvoje Slovenska 2001 ve znění pozdějších doplňků č. 1 KURS 2011 (dále jen "KURS").

PD SR diferencovaně koncentruje tematické cíle a prioritní oblasti podpory do jednotlivých geografických územních jednotek, vymezených celostátní územně plánovací dokumentací KURS, čímž se vytváří vhodný předpoklad vyrovnávání regionálních disparit. Využívají se tím územní výhody rozhodujících rozvojových geografických územních jednotek, spolu s výhodami jejich sociálního kapitálu, pro zajištění nejen zvyšování jejich konkurenceschopnosti a inovační schopnosti, ale i s tím spojené zvyšování konkurenceschopnosti a inovační schopnosti celých regionů, a to v jejich širším územním a ekonomickém kontextu.

Území mimo center vymezených v KURS je možné vnímat primárně jako venkovský prostor. Venkovské osídlení je logickou součástí i v KURS vymezených jednotlivých aglomerací (těžišť osídlení) a rozvojových os. Ve smyslu materiálu „Analýza rozvojového potenciálu regiónov SR a ich územných rozdielov s priemetom na tematickú koncentraciu EŠIF v Partnerskej dohode SR na roky 2014 - 2020 ", který je podpurným dokumentem na řešení územní a tematické koncentrace pro rozhodování o umístování EŠIF, je venkovská oblast definována jako ostatní území mimo sídelních struktur. Mezi městskou oblast se v takových případech zahrnují i obce s malým počtem obyvatel, s relativně nízkou hustotou sídelních funkcí, které jsou však bezprostředně navázány na centrální obec - město s vysokou úrovní poskytovaných služeb, hustotou všech sídelních funkcí, veřejnou dopravou a pod. Až obce s nedostatečnou dostupností, resp. s nízkou sídelní propojeností na centrální městské prostory se považují za venkovskou oblast.

Venkovský prostor, z hlediska přijímání podpurných prostředků EŠIF, je třeba posuzovat individuálně a zpřesňovat jeho vymezení při zpracovávání integrovaných

přístupů v podmínkách regionů SR. Východiskem však musí být jejich vztah k prostorám koncentrací vyjádřených v KURS.

Základním strategickým dokumentem na podporu regionálního rozvoje na národní úrovni je Národní strategie regionálního rozvoje SR, jejímž cílem je určit komplexní strategický přístup státu k podpoře regionálního rozvoje na Slovensku do roku 2030. Aktualizovaná Národní strategie regionálního rozvoje SR je v souladu s dalšími strategickými a koncepčními dokumenty, a to se strategií Evropa 2020 v oblasti politiky soudržnosti EU navazuje na PD SR a v oblasti územního rozvoje je koordinována s Konceptí územního rozvoje Slovenska.

2.1.9 *Národní strategie regionálního rozvoje SR*

Vize a cíle národní strategie SR se vztahují na období do roku 2030. Těžištěm dokumentu jsou rozvojové priority státu pro programové období 2014-2020, které mají vést k splnění vytyčených významných národních cílů.

Uvedený materiál je v souladu s jinými strategickými a koncepčními dokumenty, a to se strategií Evropa 2020, Dunajskou strategií, v oblasti politiky soudržnosti navazuje na Partnerskou dohodu SR na léta 2014-2020, v oblasti územního rozvoje je strategie koordinována s Konceptí územního rozvoje Slovenska. Prostřednictvím nástrojů politiky rozvoje navazuje i na realizaci rozvojových programů financovaných ze státního rozpočtu.

Základem efektivnosti realizace regionální politiky (dosažení jejích cílů a priorit) je hloubková / pečlivá analýza relevantních faktorů ekonomického a sociálního rozvoje regionů ČR, spojená s identifikací klíčových determinantů jejich konkurenceschopnosti, které mají významný vliv na další hospodářský a sociální vývoj v rámci regionální struktury SR.

Klíčové faktory rozvoje regionů:

- lidské zdroje,
- výzkum, vývoj a inovace,
- základná infrastruktura a služby.

Lidské zdroje představují aktivní faktor dalšího rozvoje a v tom se liší od ostatních faktorů pasivní povahy (které nevykazují samy o sobě cílenou změnu stavu), ale mohou ostatní zdroje přetvářet, neboť jsou nezbytným prvkem jejich fungování.

Na rozvoj regionů a jejich ekonomickou výkonnost má určující vliv také:

- globalizace (regiony jsou citlivější než země),
- technologické změny (růst sektoru služeb a znalostech orientované ekonomiky - "technologicky orientované regiony" se stávají konkurenceschopnými),
- růst nebo pokles pracující populace.

V oblasti hospodářského a sociálního rozvoje regionů mají své nezastupitelné postavení obce - jako jedna ze tří úrovní veřejné správy. Decentralizace veřejné správy přinesla rozsáhlé kompetence a odpovědnosti regionální i místní územní samosprávě. Podle údajů Statistického úřadu SR bylo na území SR k 31. 12. 2012 celkem 2 890 obcí (bez městských částí Bratislavy a Košic), včetně tří vojenských obvodů. V 138 městech žije 54% a na venkově 46% obyvatelstva. Obce tvoří podle zákona č. 369/1990 Sb. o obcích ve znění pozdějších předpisů, jakož i zákona č. 539/2008 Sb. o podpoře regionálního rozvoje, nedílnou součást regionální politiky a regionálního rozvoje. Ekonomika obcí představuje významnou část veřejných financí. Obce zajišťují výkony a veřejné služby, tak i VÚC, v rámci originálních kompetencí nebo přeneseného výkonu státní správy. Všechny největší veřejné investice a průmyslové parky jsou umístěny v katastrech konkrétních obcí, které jim na to vytvořili vhodné podmínky. Obce a VÚC zaměstnávaly v roce 2011 více než 180 tis. zaměstnanců, tzn. plní i roli významného partnera vlády v oblasti aktivní politiky trhu práce a umisťování dlouhodobě nezaměstnaných na pracovní trh.



Rozvoj regionů si bude v následujícím období vyžadovat provádění opatření v oblasti:

- posílení výzkumu, technologického rozvoje a inovací,
- zlepšení přístupu k informacím a IKT a zlepšení jejich využívání a kvality,
- zvýšení konkurenceschopnosti MSP, odvětví zemědělství, odvětví rybolovu a akvakultury,
- podpory přechodu na nízkouhlíkové hospodářství ve všech odvětvích,
- podpory přizpůsobování se změně klimatu, předcházení a řízení rizik.

Závěry pro účinnou politiku regionálního rozvoje:

- investice do lidských zdrojů v souladu s definovanou současnou nebo budoucí konkurenční výhodou regionu,
- podpora výzkumu, vývoje a inovací (v první fázi v souladu s žádoucí odvětvovou strukturou) v klíčových odvětvích regionu, včetně podpory rozvoje tvůrčích odvětví,
- integrovaný / komplexní přístup zahrnující podporu všech komponentů růstu ve správném čase a pořadí podle definovaných rozvojových priorit,
- integrovaný přístup směřující k udržitelnému sociálnímu, ekonomickému a územnímu rozvoji regionů,
- podpora budování technické, sociální a environmentální infrastruktury a souvisejících podpůrných služeb jako součásti integrovaného / komplexního přístupu,
- rozvoj udržitelných dopravních módů se zvláštním důrazem na veřejnou dopravu,
- posílení postavení regionální a místní územní samosprávy,
- efektivní spolupráce mezi regiony a aktéry jednotlivých odvětvových / odvětvových politik,
- efektivní veřejná správa,
- koncentrace na maximalizaci užítku z regionálních aktiv (interních zdrojů) a vnitřního potenciálu regionů,
- podpora rozvoje zelené ekonomiky.
- zachování a ochrany životního prostředí a podpory účinného využívání zdrojů,
- podpory udržitelné dopravy a odstraňování překážek v klíčových síťových

infrastrukturách,

- podpory vybudování veřejné kanalizace s čištěním odpadních vod ve všech aglomeracích nad 2000 EO,
- podpory vybudování veřejných vodovodů v okresech s nízkým podílem domácností připojených na veřejnou síť,
- podpory tvorby a udržitelnosti pracovních míst, kvality zaměstnanosti a vnitřní mobility pracovní síly,
- podpory sociálního začlenění, boje proti chudobě a diskriminaci,
- investování do vzdělání, školení a odborné přípravy pro dovednosti a celoživotního vzdělávání,
- posílení institucionálních kapacit orgánů veřejné správy a její efektivity,
- modernizace dopravní infrastruktury.

2.1.10 Trenčianský samosprávný kraj – charakteristika jako východisko pro jeho rozvoj

Trenčiansky samosprávný kraj (TNSK) je venkovský, konvergující, konkurenceschopný, rychle rostoucí, průmyslový region SR s perspektivou konkurenceschopného regionu na úrovni SR, s vysokou atraktivitou a pozicí pro investory, s dlouhodobě podprůměrnou mírou nezaměstnanosti, ale mimo centra rozvojových aktivit EU a s možností přeshraniční spolupráce s Českou republikou. TNSK má střední inovační potenciál.

TNSK patří k hustě obydleným krajům. Podle stupně urbanizace patří do kategorie ostatní venkovský region (56,1% obyvatel žije ve městech). Projevuje se zde proces stárnutí obyvatelstva, kde podíl dětské složky mírně klesá a narůstá podíl obyvatel v poproduktivním věku. Přirozený úbytek obyvatelstva v kraji na 1000 obyvatel vykazuje hodnotu -1,05 a představuje dlouhodobý trend. Na děti ve věku 0 - 14 let připadlo v roce 2012 pouze 13,3% z celkového počtu obyvatel kraje, přičemž v poproduktivním věku bylo 14,4% obyvatelstva. Nejvyšší podíl populace je v produktivním věku



(72,3%). Nejvíce zaměstnaných v samosprávném kraji je v průmyslu (45,9%), v oblasti velkoobchodu a maloobchodu (13,8%) a vysoký podíl na zaměstnanosti představuje oblast vzdělávání (9,2%). Evidovaná nezaměstnanost ke konci roku 2012 dosáhla úrovně 10,9%, t. j. vzrostla dvojnásobně od roku 2008. TNSK vykazuje růst ekonomicky aktivního obyvatelstva, a to 292,7 tis. osob, což představuje 49,3% z celkového počtu obyvatel kraje.

Průměrná nominální měsíční mzda vzrostla v roce 2012 na 724 € (z hodnoty 687 € v roce 2011), což je pod slovenským průměrem (805 €). Podle šetření o pracovních silách v roce 2012 byla míra ekonomické aktivity v TNSK 56,9%, což je pod celoslovenským průměrem (59,2%). Ve struktuře pracujících v hospodářství podle NACE je dominantní průmysl (45,9%) a služby. Zemědělství, lesnictví a rybolov tvoří pouze 2,7%.

Školství v TNSK je charakterizováno rozvinutou sítí všech typů škol. Regionální rozmístění souvisí s věkovou strukturou obyvatelstva. K roku 2011 měl TNSK nízký počet mateřských škol (280, což představuje 9,8%). Počet dětí vykazuje 10,6% podíl, který je nejnižší v SR. Rovněž vykazuje nízký počet základních škol (197, což představuje 8,9%) a zaznamenal pokles žáků o více než 4 800 oproti roku 2008. Struktura středních škol prošla optimalizací a je tvořena gymnázii (19), což je 7,7% podíl v SR. Co se týče středních odborných škol, TNSK patří ke krajům s klesajícím počtem škol, žáků a absolventů s přibližně 9,3% podílem středních škol (v roce 2011 bylo v TNSK 44 SOŠ, 16 SOU a 17 sdružených středních škol s počtem žáků spolu 37 759). V TNSK se v roce 2012 nacházely 3 vysoké školy (1 veřejná a 2 soukromé) a 6 fakult (přibýly 4 fakulty od roku 2008) a studuje zde více než 2,8% všech studentů vysokých škol v SR (3,9 tis.), což je celkově nejméně studentů ze všech krajů.

Zdravotní péče v kraji je zajišťována sítí všech typů zdravotnických zařízení. TNSK měl k r. 2011 10 nemocnic, 3 přírodní léčebné lázně (Bojnice, Nimnica, Trenčianske Teplice) a 1 lázeňskou léčebnu (Trenčianske Teplice). Největší podíl na počtu zdravotnických zařízení (1 355 - pokles o cca 70 oproti roku 2008) mají zařízení



ambulantní péče (1073) a kapacita postelového fondu se postupně snižovala a činila v roce 2010 celkem 5 407 lůžek, což je nárůst oproti roku 2008 o cca 200 postelí. Mezi největší problémy ve zdravotnictví patří nedostatečná úroveň vybavení nemocnic a dlouhé čekání na vyšetření.

TNSK je jediným krajem SR, který nemá divadelní scénu. Síť zařízení, zůstává od r. 2008 nezměněna, je tvořena sítí muzeí (10), galerií (2), jejichž návštěvnost rostla. TNSK má 251 knihoven s počtem návštěvníků 440 487, 327 kulturně-osvětových zařízení a 3 astronomické zařízení.

Bytová výstavba v TNSK zaznamenala od roku 2011 malý nárůst a v roce 2012 bylo dokončeno 1 469 nových bytů, což je nejméně v rámci západního Slovenska, průměrná obytná plocha bytů vzrostla oproti roku 2008 na 71,1 m² (ze 64,94 m²).

Na tvorbě hrubé přidané hodnoty v SR se v roce 2011 TNSK podílel 9,7%. HDP v PKS dosáhl 16 661, což představovalo 66% průměru EU 287 a zařazuje ho v současnosti mezi tzv. konvergující regiony.

Podnikatelská aktivita je průměrná, v r. 2012 v kraji působilo 13 123 podnikatelských subjektů (právnícké osoby), což představovalo 7,9% a 42 548 podnikatelských subjektů (fyzické osoby) a podílem 11%. V kraji se nachází 1331 zahraničních podniků, z toho 554 mezinárodních.

Příliv PZI v TNSK je spojen s investiční státní podporou v letech 2004 - 2012, kterou v TNSK získalo celkem 22 zahraničních podnikatelských subjektů z osmi okresů v celkové výši 173,46 mil. € a s následným vytvořením 9207 nových pracovních míst. Nejvyšší investiční podporu získali zahraniční investoři v r. 2009 AU Optronics Slovakia s. r. o. Trenčín - 38,268 mil. € a v roce 2004 Universal Media Corporatium s.r.o. Nové Mesto nad Váhom - 27,965 mil. € a v r. 2011 Continental Matador Rubber, s.r.o. Púchov - 14,580 mil. €. Negativem je, že nejsou zaznamenány žádné PZI a investiční podpora do regionu okresu Partizánske, který z hlediska kritéria pro poskytnutí investiční podpory vykazuje nejvyšší míru nezaměstnanosti.



Na základě ekonomické struktury TNSK považuje za průmyslový region vykazující 403 průmyslových podniků s 20 a více zaměstnanci. V TNSK má dlouhou tradici zejména v oblasti strojírenského, gumárenského, obuvnického a textilního průmyslu (který v posledním období výrazně upadl). V regionu se rozvíjejí i progresivní odvětví, jako je například elektrotechnická výroba, kde směřují i významné zahraniční investice a dodávky pro automobilový průmysl. V kraji je 9 průmyslových parků nadregionálního významu, 23 průmyslových parků regionálního a 117 lokálního významu. Z hospodářského hlediska má kraj dvě výrazně odlišné oblasti oddělené Považským Inovcom, a to Považie a Ponitrie. Na Horní Nitře je nejvýznamnější hornická oblast Slovenska (která momentálně musí projít restrukturalizací v důsledku úpadku hornictví), na Pováží dominuje strojírenství a elektrotechnický průmysl, částečně i gumárenský průmysl.

TNSK patří k méně produktivním zemědělským regionem SR s celkovou výměrou zemědělské půdy 183 892 ha (rok 2011), a to je po BBSK nejméně v SR a podíl zemědělské půdy k celému území SR je 7,6%.

TNSK nepatří mezi nejnavštěvovanější kraje SR, a to i navzdory tradici lázeňství. Má nízkou ubytovací kapacitu a dosáhl jednu z nejnižších návštěvností (6,7%) po TTSK a NSK (přetrvávající trend).

Běžné výdaje na VaV v posledních letech klesaly, až dosáhly v roce 2011 nejnižší hodnotu za poslední roky. Výdaje 25 mil. € představují 6,8% z celkových výdajů na VaV v SR.

TNSK disponuje dobře rozvinutým systémem silniční a železniční dopravy. Kraj křižuje mezinárodně významná železniční trať spojující Maďarsko / Rakousko - Bratislavu - Trenčín - Košice - Polsko. V současnosti probíhá modernizace této železniční trati na území TNSK. Region je také napojen na železniční síť České republiky. Krajem prochází i významný silniční koridor (D1) Bratislava - Trenčín - Žilina. Propojení regionů kraje Považie a Ponitrie je v současnosti nedostatečná, v roce 2014 se začala



budovat rychlostní komunikaci R2. TSK má po BSK na svém území nejvíce km dálnic. TSK má celkovou délku cest 1 889 km. V počtu vozidel (10,7% ze všech vozidel SR) patří na poslední místo mezi kraji v SR, u osobních motorových vozidel také (10,8%). Z pohledu přepravy zboží vykazuje TSK nejvyšší hodnotu ze všech krajů: 10648 tis. tun (2012). Trenčianským krajem protéká řeka Váh, druhá nejvýznamnější řeka SR. Řeka Váh je zařazena do sítě evropských vodních cest (AGN) jako vodní cesta E 81 a zároveň je součástí základní sítě vnitrozemských vodních cest TEN-T.

V TNSK se nacházejí i letiště pro všeobecné letectví, a to veřejné mezinárodní letiště Prievidza, vnitrostátní veřejné letiště Dubnica a Malé Bielice (Partizánske) a zároveň i vnitrostátní neveřejné letiště Trenčín.

TNSK vykazoval v roce 2011 poměrně nízkou spotřebu elektrické energie, také nízká je spotřeba zemního plynu, představuje 6,9% z celkové spotřeby v ČR, spotřeba nafty je na úrovni 9,6%, spotřeba topných olejů je nízká, tak spotřeba tepla (2,13%).

TNSK je krajem s téměř nejnižší produkcí komunálního odpadu (194,8 tis. tun v roce 2012, tzn. 328 kg na obyvatele. Jeho zhodnocení dosahuje 16,4%. Na vodovodní síť bylo v roce 2012 napojeno 89,8% obyvatel, ale na kanalizační veřejnou síť je napojeno pouze 59,6%, což je méně, než průměr v SR.

TNSK vykazuje poměrně vysoké hodnoty v produkci tuhých emisí (4 197,5 tun, což je 12% podíl v SR). V produkci oxidu siřičitého je na prvním místě mezi kraji v SR s 58,8% podílem na celkových emisích SR. Vysoké hodnoty dosahuje i v produkci oxidu dusíku (druhé nejvyšší z krajů SR, 17,7% podíl), v produkci oxidu uhelnatého dosahuje 6,2% z celkového množství SR.

Přírodní zdroje TNSK jsou bohaté a různorodé, velký význam mají zdroje minerálních vod využívaných zejména v lázeňství.



Hlavní disparity TNSK:

- Dlouhodobá ekonomická nestabilita,
- Neochota spolupráce formou klastrů,
- Zaostalá oblast diverzifikace činností,
- Nevypořádané majetkově právní vztahy k pozemkům,
- Chráněná území omezují zemědělské aktivity,
- Nedostatečné protipovodňová opatření,
- Nedostatečná podpora domácí produkce (finanční i marketingová),
- Dopad hospodářské krize,
- Zaostávání v technologickém a inovačním rozvoji,
- Nedostatečná spolupráce v rámci vzdělávání s podnikatelskými institucemi,
- Úpadek tradičního průmyslu - strojírenského a textilního,
- Chátrající bývalé průmyslové a zemědělské areály,
- Bariéry v oblasti MSP,
- Nedostatečně využíván potenciál cestovního ruchu v kraji,
- Nízká kvalita služeb,
- Nedostatky v propagaci regionu,
- Nedostatečná podpora komplexních projektů cestovního ruchu,
- Nedostatečné telekomunikační a internetové kapacity v oblasti přenosu dat,
- Nedobudované dopravní propojení v kraji (např. R2),
- Špatná kvalita silnic hlavně II. a III. třídy,
- Neexistence integrovaného dopravního systému,
- Vysoká produkce emisí v kraji,
- Nedostatečné odkanalizování území,
- Přetěžování silnic dopravní,
- Nedostatečné přemostění řek,
- Špatná péče o malé vodní toky,
- Nedostatečná síť a nedostatečná podpora zařízení pro seniory,
- Vysoká míra nezaměstnanosti absolventů,
- Vysoká míra dlouhodobé nezaměstnanosti,
- Nepříznivý demografický vývoj v kraji,

- Zvyšování populace ohrožené chudobou a sociálním vyloučením v kraji,
- Zhoršující se zdravotní péče o obyvatele kraje.

Hlavní faktory rozvoje TNSK:

- Dobrý potenciál v oblasti lesnictví, pěstování obilovin a brambor,
- Dobré podmínky pro výrobu produktů pro přímý prodej,
- Snížení daňového zatížení prvovýrobců,
- Podpora venkovských území,
- Podpora komunitního rozvoje,
- Dořešení vlastnických vztahů k pozemkům,
- Využívání území s ohledem na obyvatele, kteří na dnem území žijí,
- Řešení protipovodňových opatření,
- Podpora inovací a nových technologií,
- Pomoc MSP při zvyšování jejich konkurenceschopnosti,
- Rozvoj tradičních odvětví průmyslu v kraji (strojírenství, textil, gumárenství, elektrotechnika a sklářský průmysl),
- Zvýšení exportu,
- Zařízení pro rozvoj podnikání,
- Síla domácích podnikatelských subjektů,
- Vznik nových pracovních míst,
- Propojení škol s podnikateli,
- Příliv zahraničních investic,
- Efektivnější využívání zdrojů vody a termálních pramenů,
- Podpora zelených investic,
- Rozvoj informačních technologií,
- Kvalitní infrastruktura v obcích, obnova historických a kulturních památek,
- Tendence vývoje směrem k energetické účinnosti,
- Využití polohy kraje - logistika směrem západ - východ,
- Dostatek kvalifikované pracovní síly,
- Rekvalifikace, celoživotní vzdělávání s propojením na požadavky trhu.

Konkurenční výhoda

Konkurenční výhoda TNSK je tvořena tradicí průmyslu, výhodnou geografickou polohou s nadregionálními vazbami na sousedící Českou republiku, silniční a železniční dopravní infrastrukturou na úrovni TEN-T (část regionu TNSK - Považie), odpovídající technickou infrastrukturou pro energetiku a životní prostředí, dostatkem kvalifikované pracovní síly, přírodními zdroji, kulturními památkami, lázeňstvím a značným potenciálem pro rozvoj cestovního ruchu.

Očekávané vlivy:

- Snížování míry nezaměstnanosti a tím přispění ke snížení populace ohrožené sociálním vyloučením,
- Zlepšení podnikatelského prostředí a zvýšení hospodářského růstu přes zavádění inovací a vznik klastrů, podnikatelských inkubátorů, vědecko-technologických parků, případně využitím stávajících průmyslových parků,
- Konkurenceschopné zemědělství a lesnictví,
- Zvýšení adaptability pracovní síly,
- Snížení emisí, kde patří TNSK mezi největších znečišťovatelů ze všech krajů (zejména oxidu siřičitého),
- Rozvoj Horní Nitry vybudováním dopravního propojení s Považím přes rychlostní silnici R2,
- Zlepšení dopravní dostupnosti veřejnou osobní dopravou,
- Rozvoj cestovního ruchu v kraji,
- Implementace komplexních projektů,
- Zvýšená kvalita silnic,
- Příchod dalších investorů do regionu.

Priority v rámci prioritních oblastí (PO) **navazující na 3 priority ve strategii Evropa 2020:**

Inteligentní růst: vytvoření hospodářství založeného na znalostech a inovacích

- Podpora vytváření nových pracovních míst v celém území kraje, prioritně v oblastech



s vysokou přidanou hodnotou a se zaměřením převážně do okresů postižených útlumem těžby uhlí a výroby energie spalováním uhlí (okresy: Partizánske, Prievidza, Bánovce n / B, Považská Bystrica), vytvářet pracovní příležitosti zejména pro ekonomicky aktivní obyvatelstvo, které dochází za prací do jiných regionů (přibližně 22 000 ekonomicky aktivního obyvatelstva), nejvíce do Bratislavy a do sousedících krajů České republiky,

- Inovační potenciál regionu by se měl zaměřit na inovace tradičních odvětví v Trenčinském regionu (tj strojírenský, elektrotechnický, textilní, gumárenský, sklářský) a na oblasti lesnictví a zemědělství, jakož i na vytváření podmínek pro transformaci upadajících odvětví (např. hornictví),
- Podpora podnikání, podpora všech forem koordinace, komunikace a kooperace mezi podnikatelskými subjekty v regionu (klastry, průmyslové parky, inkubátory, atd.), Podpora MSP přes různé finanční nástroje (programy úvěrů a pod.), zkvalitnění služeb pro MSP,
- Podpora vzniku různých forem spolupráce veřejného a soukromého sektoru ve všech oblastech hospodářství TNSK.

Udržitelný růst: podporovat konkurenceschopnější a ekologičtější ekonomiky méně náročné na zdroje

- Podpora růstu konkurenceschopnosti zemědělství a lesnictví - zvyšovat efektivitu zemědělské produkce, adaptace zemědělství na podmínky trhu (regionální značka, ekologické zemědělství aj.),
- Podpora růstu v sektoru služeb - prioritně služby v oblasti cestovního ruchu a lázeňství (efektivnější využití potenciálu cestovního ruchu, zkvalitnění služeb, podpora budování turistické infrastruktury, využití podzemních vod, aj.),
- Zvyšování kvality života - regenerace sídel, zajištění dostupnosti kvalitních základních služeb (vzdělávání, zdravotnictví, sociální služby), růst ekonomických a pracovních příležitostí, ochrana životního prostředí - ochrana vod (budování a rekonstrukce vodovodů, kanalizací, ČOV, zajištění území z hlediska ochrany před povodněmi), ochrana ovzduší (zvýšení energetické náročnosti budov, využívání obnovitelných zdrojů energie), odpadové hospodářství (budování zařízení na využívání odpadů, sanace starých ekologických zátěží).



Růst podporující začlenění: podpora ekonomiky s vysokou mírou zaměstnanosti, které zajistí sociální a územní soudržnost

- Budování silničních komunikací nadregionálního a regionálního významu, modernizace a rekonstrukce silnic II. a III. třídy a místních komunikací, včetně výstavby obchvatů měst a obcí - prioritně vybudování rychlostní silnice R2 na přes území TSK od dálnice D1 s propojením v okrese Prievidza na BBSK, budování a rekonstrukce cyklostezek, včetně budování infrastruktury pro nemotorizovanou cyklistickou dopravu v obcích a mezi obcemi,
- Rozvoj lidských zdrojů prostřednictvím systému celoživotního vzdělávání a cílené rekvalifikace dostupné pracovní síly směrem k potřebám trhu práce, propojení vzdělávacích institucí a programů s požadavky podniků.

2.2 Finanční nástroje v programovém období 2014-2020 - přehled operačních programů v tomto období

Dohoda o partnerství			
EFRR (Evropský fond pro regionální rozvoj) + ESF (Evropský sociální fond) FS (Fond soudržnosti)		EZFRV (Evropský zemědělský fond pro rozvoj venkova)	ENRF (Evropský námořní a rybářský fond)
OP Podnikání a inovace pro konkurenceschopnost OP Výzkum, vývoj a vzdělávání OP doprava OP Životní prostředí OP Zaměstnanost IROP OP Praha – pól růstu OP Technická pomoc	OP ČR – Polsko OP Svobodný stát Sasko – ČR OP Rakousko – ČR OP Slovensko – ČR OP Nadnárodní spolupráce OP Mezinárodní spolupráce	Podpora rozvoje venkova	OP Rybářství

Zdroj MMR

Pro EFRR, FS a ESF cíle „Investice pro růst a zaměstnanost“ budou následující operační programy:

- OP „Podnikání a inovace pro konkurenceschopnost“ řízený MPO,
- OP „Výzkum, vývoj a vzdělávání“ řízený MŠMT,
- OP „Zaměstnanost“ řízený MPSV,
- OP „Doprava“ řízený MD,
- OP „Životní prostředí“ řízený MŽP,
- „Integrovaný regionální operační program“ řízený MMR,
- OP „Praha - pól růstu ČR“ řízený hl. městem Praha,
- OP „Technická pomoc“ řízený MMR.

Pro EFRR cíle „Evropská územní spolupráce“ budou následující operační programy:

- OP přeshraniční spolupráce mezi Českou republikou a Polskou republikou
- **OP přeshraniční spolupráce mezi Slovenskou republikou a Českou republikou**
- OP přeshraniční spolupráce mezi Rakouskou republikou a Českou republikou
- OP přeshraniční spolupráce mezi Svobodným státem Bavorsko a Českou republikou
- OP přeshraniční spolupráce mezi Svobodným státem Sasko a Českou republikou
- OP nadnárodní spolupráce CentralEurope
- OP nadnárodní spolupráce Danube
- OP pro meziregionální spolupráci (programy INTERREG VC, INTERACT, ESPON a URBACT)

2.2.1 OP přeshraniční spolupráce mezi Slovenskou republikou a Českou republikou

Cílem Programu bude prostřednictvím společných přeshraničních projektů řešit společné výzvy příhraničních regionů. Program bude zaměřen na následující oblasti:



- podpora investic podniků do výzkumu a inovací a vytváření propojení a synergie mezi podniky, centry výzkumu a vývoje a vysokoškolským vzdělávacím prostředím;
- investice do vzdělávání, odborné přípravy a školení za účelem získávání dovedností a celoživotního učení, a to vypracováním a naplňováním společných programů vzdělávání, odborné přípravy a školení;
- zachování, ochrana, propagace a rozvoj přírodního a kulturního dědictví; ochrana a obnova biologické rozmanitosti, ochrana a obnova půdy a podpora ekosystémových služeb, včetně sítě NATURA 2000 a ekologické infrastruktury;
- podpora právní a správní spolupráce a spolupráce mezi občany a institucemi.

Regionální ekonomické struktury

- ♣ Podpora společných strategií orientovaných na efektivní využívání stávající infrastruktury a specializaci aplikovaného výzkumu na potenciálně sítě inovativních firem.
- ♣ Budování platform pro podporu inteligentního růstu založeného na spolupráci institucí výzkumu a vývoje a podnikatelské sféry a transferu poznatků do praxe.
- ♣ Rozvoj společných iniciativ soukromého a veřejného sektoru orientovaných na zvyšování kvality služeb v cestovním ruchu, i prostřednictvím dalšího vzdělávání a zavádění standardů kvality.
- ♣ Vytváření společných komplexních (tematických) produktů cestovního ruchu v příhraničním regionu, jejich propagace a využívání destinačního marketingu.

Regionální trh práce

- ♣ Vytvoření účinných nástrojů ke zlepšení a rozšíření spolupráce mezi institucemi trhu práce, zaměstnavateli a vzdělávacími institucemi primárně za účelem lepšího propojení systémů vzdělávání a potřebami praxe ve formě např. paktů zaměstnanosti, akčních skupin.
- ♣ Koordinace činností a odborná spolupráce mezi veřejnými institucemi služeb zaměstnanosti (úřady práce) zaměřená na tvorbu, testování a zavádění inovativních

řešení a nástrojů pro specifické cílové skupiny na trhu práce (absolventi, mladí lidé, dlouhodobě nezaměstnaní).

- ♣ Zlepšení účinnosti a účelnosti veřejných a neveřejných služeb zaměstnanosti s důrazem na individuální přístup ke klientům, výměnu informací a sdílení databází.
- ♣ Zavádění společných systémů a standardů kvality, které umožňují systematické zvyšování kvality poskytovaných služeb zaměstnanosti, posuzování výkonnosti a vzájemné porovnání činností úřadů práce.

Vzdělávání

- ♣ Investice do vzdělávací infrastruktury v zájmu zajištění kvalitního obsahu vzdělávání (např. rozvoj nových metod učení, zavádění inovativních technologií) a budování společných nebo přeshraničních kapacit pro učitele a výzkumné pracovníky s využitím zejména ve společné odborné přípravě, či přenosu zkušeností a poznatků.
- ♣ Vytváření společných vzdělávacích programů s důrazem na rozvoj vzdělávacího obsahu včetně využívání informačních technologií, zavádění inovativních technologií a rozvoj kreativních schopností, s ohledem na návaznosti ve vzdělávacím systému a systému odborné přípravy a zejména s ohledem na použitelnost absolventů na trhu práce.
- ♣ Vytváření společných programů pro rozvoj dovedností učitelů, školitelů a pracovníků škol s důrazem na odstraňování zažitých stereotypů výuky.
- ♣ Zavádění společných systémů zabezpečování a monitorování kvality vzdělávání a zaměstnatelnosti studentů SŠ a VŠ.
- ♣ Podpora a propagace přitažlivosti odborného vzdělávání a přípravy již pro žáky základních škol vzhledem k možnostem uplatnění na přeshraničním trhu práce.
- ♣ Rozvoj přeshraniční spolupráce při tvorbě učňovských a řemeslných oborů, obnovování zaniklých učňovských a řemeslných oborů, propagace technických učňovských oborů.
- ♣ Podpora partnerství mezi vzdělávacími institucemi a výměn mezi studenty a učiteli.

- ♣ Vytváření a realizace společných regionálních strategií celoživotního učení jak z hlediska všeobecných znalostí, tak z hlediska odborných kompetencí.
- ♣ Podpora zvyšování dovedností a klíčových znalostí dospělé populace a vytváření nových příležitostí pro jejich využití formou společných programů.
- ♣ Zavádění společných programů poradenství v oblasti vzdělávání a kariéry, výměnných programů odborných stáží pro zajištění pružného přechodu mezi vzděláváním a trhem práce.
- ♣ Rozvoj a posilování přeshraničního partnerství mezi sektorem středoškolského a vysokoškolského vzdělávání, podnikatelským a výzkumným sektorem v oblasti přenosu informací o skutečných potřebách trhu práce, vzdělávání založeném na zkušenostech, experimentování a přizpůsobení studijních programů.
- ♣ Motivace soukromého sektoru k aktivnímu zapojení se do vzdělávacích programů a aktivit, realizace odborných stáží pro studenty škol.

Životní prostředí

- ♣ Podpora spolupráce a koordinace aktivit zaměřených na ochranu biologické rozmanitosti a propagaci ekosystémových služeb, včetně sítě NATURA 2000 a ekologických infrastruktur v příhraničním území.
- ♣ Největší potenciál ve využívání obnovitelných zdrojů energie na obou stranách regionu představuje energie z biomasy. Především dřevní štěpka, jejímž předpokladem je dostatek zalesněné půdy a lokalizovaný dřevozpracující průmysl. Další možností je orientace na pěstování a zpracování rychle rostoucích dřevin jako např. vrba, topol a další, které nevyžadují vysoce kvalitní zemědělské půdy. Také další zpracování zemědělského odpadu z plodin jako obiloviny, kukuřice a slunečnice.
- ♣ Sanace starých neřízených skládek a ekologických zátěží. Při nakládání s odpady by mělo být zajištěno využití odpadů a druhotným zpracováním, zvyšováním podílu biologicky rozložitelného odpadu a jeho využitím (opětovným použitím nebo jinými procesy umožňujícími získávání druhotných surovin nebo využívání odpadu) i jako zdroj energie. Zlepšit preventivní povodňové strategie státních a samosprávných institucí, zajistit šíření užitečných informací mezi obyvatele a

podpořit opatření umožňující realizaci včasných a efektivních povodňových zabezpečovacích a záchranných prací.

- ♣ Podpora preventivních protipovodňových opatření za účelem ochrany životů a majetku obyvatel příhraničního území.

- ♣ V souvislosti s ochranou života, zdraví, majetku obyvatel přeshraničního území a životního prostředí je vhodné prohloubit spolupráce záchranných složek na území slovensko-českého pohraničí prostřednictvím aktivních společných záchranných systémů, řízení rizik a opatření k prevenci vzniku rizik.

Doprava a regionální dostupnost

- ♣ Budování dálnic a rychlostních komunikací v souvislosti se schválenými dopravními strategiemi obou zemí, jakož i Evropských dokumentů je prioritním tématem na národní úrovni. Z pohledu přeshraničního regionu je důležité zaměřit se na zlepšení kvality sekundárních a terciárních dopravních uzlů, které podpoří přeshraniční mobilitu a vylepší napojení na TEN - T koridory. Rovněž je třeba budovat drobnou silniční infrastrukturu, která by zvyšovala bezpečnost na silnicích.

- ♣ Výstavba infrastruktury pro ITS v přeshraničním území pravděpodobně přinese prohloubení fungující spolupráce s cílem zajistit lepší mobilitu obyvatel příhraničního území.

- ♣ Využití vodních toků včetně malých vodních toků pro osobní vodní dopravu a turismus. Zaměřit se na možnosti propojení jednotlivých vodních toků v přeshraničním regionu a možnosti jejich splavnění. Vodní doprava má potenciál se rozvíjet především z pohledu podpory cestovního ruchu a zároveň podpory rozvoje podnikatelských aktivit a služeb. Potenciál třeba hledat tak v rozvoji a prodlužování stávajících vodních cest - Baťův kanál, jakož i v budování nových turistických vodních cest. Možnosti dalšího splavnění existují na dolním toku Moravy a propojení vodních točích Dyje a Moravy, čímž by se zároveň otevřely nové vazby směrem k Rakousku a Slovensku. Velké vodní toky Dunaj a Váh mají potenciál participovat v síti intermodální dopravy, kde mohou být klíčové z pohledu přepravy těžkých nákladů ve směru do jihovýchodní Evropy. Podpora vnitrozemské vodní dopravy spolu se železnicí představuje klíčový prvek dopravní politiky EU.

♣ Využití potenciálu rozsáhlé silniční sítě pro podporu rozvoje cyklotras na obou stranách území. V souvislosti s rekonstrukcí a modernizací silniční sítě v přeshraničním regionu by bylo vhodné zakomponovat i tvorbu a budování cyklostezek a cyklistické infrastruktury, které jsou faktorem rozvoje turismu, ale i optimálním nástrojem na snižování environmentálních zátěží z dopravy ve městech.

3 Popis území Hornácka a Kopanic

3.1 Charakteristika a specifika území Hoňácka

Základní informace

Mikroregion Hornácko je dobrovolným svazkem obcí, které se nachází v okrese Hodonín Jihomoravského kraje, při severozápadním úpatí jižní části Bílých Karpat na moravsko slovenském pomezí. Pohoří zde vytváří přirozenou hranici mezi Moravou a Slovenskem. K blízkým městům v sousedství Hornácka patří na straně moravské Veselí nad Moravou, Strážnice, Hodonín, Bzenec, Uherský Brod, i Uherské Hradiště, na straně slovenské pak Myjava, Nové Mesto nad Váhom, Senica a Trenčín.

Název	Dobrovolný svazek obcí Mikroregion Hornácko	
Účel	regionální rozvoj obecně	
Forma	dobrovolný svazek obcí	
Region	Jihomoravský	
Sídlo	Ulice	Nová Lhota
	Číslo popisné	355
	Číslo orientační	
	PSČ	69674
	Obec	Nová Lhota
Datum založení	1.4.1999	
Obec s rozšířenou působností	Veselí nad Moravou	
E-mail	hornacko@gmail.com; obecvelka@iol.cz; starosta.novalhota@seznam.cz	
WWW	http://www.hornacko.net/	
Předseda	Mgr. Antonín Okénka	
Členské obce	Hrubá Vrbka, Javorník, Kuželov, Lipov, Louka, Malá Vrbka, Nová Lhota, Suchov, Tasov, Velká nad Veličko	

Zdroj: CRR ČR

Oblast je svým charakterem typickým venkovským osídlením – všechny obce mají méně než 5 000 obyvatel. Správním a kulturním centrem Hornácka je pověřená obec Velká nad Veličkou. Zbylými obcemi jsou Lipov, Louka, Hrubá Vrbka a Malá Vrbka, Kuželov, Javorník, Tasov, Suchov a Nová Lhota s částmi obce Vápenky a Mlýny. Zejména pod poslední tři obce spadá také několik v pahorkatině roztroušených osad. Typ kopaničářských obcí s rozptýlenou zástavbou je ale na Hornácku řídký – nachází se však v jeho bezprostředním okolí: ve východní části Bílých Karpat (Moravské Kopanice) a na slovenské straně.

Přírodní charakteristikou Hornácka je vzácně zachovaný historický krajinný ráz a velká druhová rozmanitost přírody, což je příznačné pro celé Bílé Karpaty, které byly pro své výjimečné přírodní hodnoty zařazeny na seznam biosférických rezervací UNESCO nebo NATURA 2000. Vyskytuje se zde množství chráněných živočišných a endemických rostlinných druhů. Je to dáno rozmanitými způsoby hospodaření, různorodým historickým vývojem a poměrnou odlehlostí od průmyslových středisek. Vznik Chráněné krajinné oblasti Bílé Karpaty v roce 1980 pak zaštitil zhruba tři čtvrtiny rozlohy Hornácka - mezi nejvýznamnější chráněná území patří národní přírodní rezervace Zahrady Pod hájem ve Velké nad Veličkou, NPR Čertoryje a Vojšické louky (se stromy soliterně rozsetými v krajině) v Hrubé Vrbce.

Mezi nejvyšší vrchy v hornácké části Bílých Karpat patří Durda (851 m.n.m.) či Chotár (815 m.n.m.), a především hlavní vrchol pohoří Velká Javořina (970 m.n.m), která se stala tradičním místem slavnostního setkání Čechů a Slováků.

Nadmořská výška většiny obcí se pohybuje kolem 300 metrů nad mořem. Nejvýše položenou obcí je Nová Lhota (467 m.n.m.), nejnižší Lipov (240 m.n.m.).

Klimatické a půdní podmínky se liší od zbytku Slovácka a tato odlišnost měla přímé důsledky pro rostlinnou a živočišnou výrobu (co do její náročnosti), ovlivňovala řemesla a v neposlední řadě též lidové odívání, umění a tradice Hornácka.

Pro Hornácko je typické udržování zvyků a tradic jedinečné **lidové kultury** (folklor - hudba, tance, kroje, tradiční řemesla, výtvarné umění). Folklorní festival Hornácké



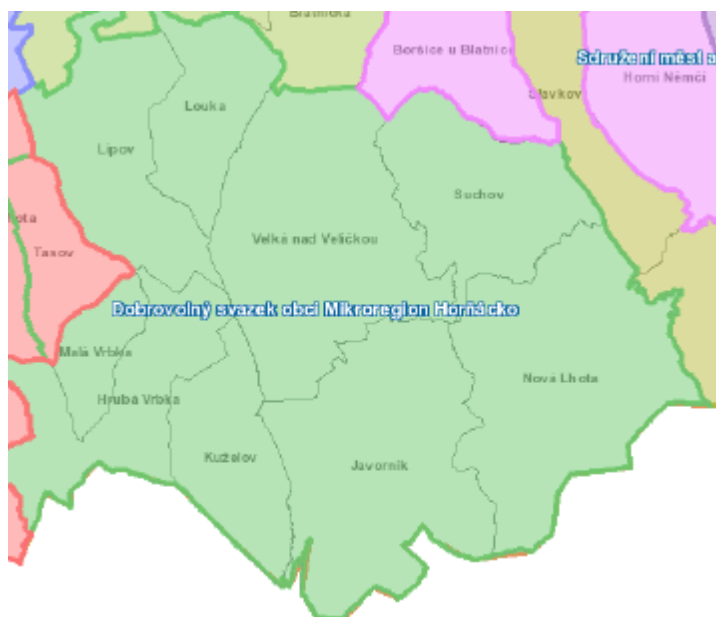
FOND MIKROPROJEKTŮ

slavnosti, kterým každoročně ožívá Velká nad Veličkou i okolní obce, je důkazem živoucí podoby lidových tradic po více než padesát let. Unikátním dědictvím předků v oblasti jsou zachované stavby původní venkovské lidové architektury (selská stavení) - mnohé z nich jsou zařazeny na seznam národních kulturních památek (Kuželovský mlýn).

Regionální specifčnost místních obcí, formující se po staletí, byla též ovlivněna ve dvacátém století působením intelektuálů na místní povědomí o kulturní specifčnosti oblasti. Mezi významné rodáky regionu patří – Martin Zeman-sběratel lidových písní, Karel Sup – malíř, Zdenka Jelínková – etnografka (Velká nad Veličkou), Cyril Mandel - malíř, Václav Mlýnek – lidový vypravěč (Kuželov), pravoslavný biskup Gorazd, Dušan Holý – folklorista (Hrubá Vrbka), Rozka Falešnicková – lidová umělkyně-sgrafita (Tasov).

Obecná charakteristika, obyvatelstvo

V obcích mikroregionu, který je součástí ORP Veselí nad Moravou žije necelých deset tisíc obyvatel. Informace o začlenění obcí mikroregionu do nadřazených SÚC jsou uvedeny v souhrnných informacích o každé z obcí. Obyvatelstvo žije v deseti obcích Jihomoravského kraje v okrese Hodonín, rozmístěných na území 14 949 ha (149,49 km²).



Zdroj: CRR ČR

Tabulka 8: Obecná charakteristika obcí Mikroregionu Hornácko

Mikroregion Hornácko	Katastrální plocha (ha)	Počet katastrů	Počet územně technických jednotek	Počet částí obce	Hustota obyvatelstva na km²
Velká n. Vel.	2591	1	1	1	113,5
Javorník	2443	1	1	1	29,5
Nová Lhota	2586	1	1	2	26,6
Suchov	1446	1	1	1	35,2
Hrubá Vrbka	1318	1	1	1	48,8
Malá Vrbka	445	1	1	1	42,7
Kuželov	1016	1	1	1	40,5
Lipov	1513	1	1	1	98,8
Louka	954	1	1	1	104,7
Tasov	637	1	1	1	86,6
CELKEM/prům.hustota obyvatelstva	14 949				61,2

Podrobné informace o katastrálních územích jednotlivých obcí poskytuje Příloha č. 1 (Hornácko - vybrané statistické údaje) tab. č. 1 – Hornácko – údaje o katastrálním

území 2008 a tab. č. 2 – Horňácko – údaje o katastrálním území 2012. Orná a zemědělská půda vykazuje mírné zmenšení výměry.

Statistické údaje o počtu a věkové struktuře obyvatel mikroregionu udávají tabulky ČSÚ v časové řadě od roku 2008 do r. 2012 - viz tab. č. 3 - tab. č.7 Přílohy č. 1.

Z daných demografických údajů uvedených v příloze vyplývá, že se region potýká, podobně jako v ostatních příhraničních oblastech, nejen s vylidňováním většiny obcí, ale i stárnutím obyvatelstva.

Obcemi, které jsou nejvíce ohroženy snižováním počtu obyvatel, jsou: Velká nad Veličkou (ve sledovaném období zaznamenává úbytek o 95 osob), Lipov (snížení o 71 osob), Nová Lhota (56 osob) a 3 Hrubá Vrbka (49). Třem obcím se daří stav obyvatel stabilizovat. Počet obyvatel v obci Kuželov se od roku 2007 se zvýšil o 10 osob a v posledních třech letech se udržuje na stejné úrovni. Ve dvou obcích se podařilo počet obyvatel mírně zvýšit Javorník (+20), Tasov (+13).

Bydlení

Souhrnná data ze SLBD 2011 v tab. č. 8 a č. 9 Přílohy č. 1 podávají také informace o ekonomické aktivitě a bytové situaci hornáckých obcí.

Obce Lipov a Louka vykazují vyšší nárůst dokončených domků, než ostatní obce, v regionu nebyl dokončen žádný bytový dům.

Vzdělanostní struktura obyvatel

Podíl vzdělanosti je nižší než ve stabilizovaných regionech, srovnatelný s ostatními slabšími regiony (viz tab. č. 10 přílohy č. 1).

Zaměstnanost, trh práce

Pro Horňácko je příznačná **vyšší míra nezaměstnanosti**. Ze srovnání dostupných dat o zaměstnanosti v letech 2008 – 2011 (tabulky č. 11 - 14 Přílohy č. 1) vyplývá zhoršování zaměstnanosti - zvyšování nezaměstnanosti ve všech obcích.

Vývoj pracovní síly ovlivňují především demografické a sociální změny. V oblasti kvalifikace pro **trh práce** – přetrvává nevyrovnanost poptávky a nabídky trhu práce,

projevuje se nedostatek kvalifikovaných pracovníků pro místní zaměstnavatele (zejména textilní, technicko-strojírenské obory). V tomto ohledu bude potřebná podpora snahy místních základních škol k motivaci mládeže pro takovou volbu povolání, aby kvalifikace mohla být využita v regionu a nedocházelo k odlivu kvalifikované pracovní síly.

Školství, zdravotnictví, sociální péče

O infrastruktuře ve školství v obcích v mikroregionu regionu vypovídají tabulky tab č. 15 Přílohy č. 1.

Přehled zařízení zdravotní péče na Hornácku je uveden tab č. 16 Přílohy č. 1.

Infrastruktura pro sociální péči (tab. č. 17 Přílohy č. 1) je poměrně nízká, v oblasti jsou 2 domy s pečovatelskou službou (Velká nad Veličkou, Lipov). Vzhledem k pokračujícímu stárnutí obyvatelstva se v budoucnu může stát nedostatečnou. Na Hornácku se nevyskytují výrazné skupiny sociálně vyloučených obyvatel.

Dopravní obslužnost a dostupnost

Mikroregion je dostupný pro vlak, autobus, automobil a taxi.

Technická infrastruktura

Infrastruktura pro zásobování elektřinou a plynem je vyhovující ve všech obcích, vodovod nemají obce Suchov a Javorník, nedostatečná kapacita v obcích Velká nad Veličkou a Nová Lhota.

Místní ekonomika, podnikání

Statistika podnikatelských subjektů podle CZ-NACE a právní formy v letech 2008 a 2012 - tabulky č. 18 - č. 22 v příloze č. 1.

Cestovní ruch - je vnímán jako důležité ekonomické odvětví v regionu teprve v době nedávné. Závisí na něm do značné míry budoucí vývoj zaměstnanosti, zastavení současného odlivu obyvatel a stabilizace demografického vývoje obyvatelstva v odlehlejších příhraničních oblastech. **Hornácko** láká především přírodou Bílých Karpat, bohatým folklorem, lidovou architekturou, zachovanými tradičními řemesly (tkaní) a živými tradicemi (fašank, hody, pálení čarodějnic, sáharské vzpomínání). Krajina je



protkaná zejména turistickými stezkami pro pěší turistiku, v zimě je v okolí obce Nová Lhota množství udržovaných běžeckých stop vedoucími jak českým, tak územím sousedního Slovenska. Základní i doprovodná infrastruktura pro cestovní ruch je však doposud nedostatečná - ubytování – viz tabulka č.23 v příloze č. 1.

Oblast mikroregionu Hornácko je **součástí euroregionu Bílé Karpaty - Biele Karpaty**. Euroregiony (případně regionální sdružení obcí) jsou důležitým článkem přeshraniční spolupráce, v rámci programů přeshraniční spolupráce spravují prostředky určené k realizaci společných projektů.

Blízkost státní hranice se Slovenskou republikou, stejně jako chráněná krajinná oblast na území z obou stran hranice jsou omezujícím faktorem a hrozbou, ale současně silnou stránkou a příležitostí, která prostřednictvím realizace společných projektů s partnerskými přeshraničními subjekty sebou přináší možnosti rozvoje obcí hornáckého mikroregionu i přilehlé oblasti Slovenské republiky.

3.2 Charakteristika a specifika území Kopanic

Základní informace

Území Sdružení (dále Kopaničářský region) se nachází v západní části Slovenska a je příhraničním regionem s Českou republikou. Na západě region sousedí s okresem Senica, na jihu s okresem Trnava a Piešťany, na východě s obcemi okresu Nové Mesto nad Váhom a na severu s Českou republikou.

Sdružení je územně vymezeno katastry všech 17 obcemi okresu Myjava a vzhledem k úzké propojenosti, ať už ekonomické, nebo kulturní a historické, i katastry 6 obcí okresu Nové Mesto nad Váhom, ležících na hranici zmíněných dvou okresů. Celková rozloha 23 obcí 462 km², na kterých žije 43 000 obyvatel.



Název		Kopaničiarsky región – miestna akčná skupina
Účel		regionální rozvoj obecně
Forma		Místní akční skupina
Region		Trenčínský
Sídlo	Ulice	M.R. Štefánika
	Číslo popisné	560/4
	Číslo orientační	
	PSČ	907 01
	Obec	Myjava
Datum založení		5.10.2007
Obec s rozšířenou působností		Myjava
E-mail		bzdusek@azet.sk
WWW		http://www.kopaniarskyregion.sk
Předseda		Ing. Ivan Bzdúšek
Členské obce		Brestovec, Brezová pod Bradlom, Bukovec, Bzince pod Javorinou, Hrachovište, Hrašné, Chvojnica, Jablonka, Kostolné, Košariská, Krajné, Lubina, Myjava, Podkylava, Polianka, Poriadie, Prievasné, Rudník, Stará Myjava, Stará Turá, Vaďovce, Višňové, Vrbovce

Obecný popis charakteru krajiny

Většina území Sdružení se nachází na území Myjavské pahorkatiny, která tvoří jakousi sníženinu mezi Bílými a Malými Karpaty. Její mezihorský charakter je ještě zvýrazněn sousedstvím s nižšími geomorfologickými celky Záhorské nížiny na západě a Považského Podolí na východě. Povrch území je tedy mírně zvlněný, pouze ve vyšších polohách Bílých a Malých Karpat a v bradlovém pásmu má charakter vrchoviny, až hornatiny. Nadmořská výška území se pohybuje v rozmezí 199 (vyústění potoka Jablonka z regionu ve Višňovém) - 970 m nm (nejvyšší vrch Bílých Karpat - Velká Javorina v obci Lubina). Většina území se však nachází v rozmezí 250-550 m nm, kde se i soustřeďují téměř všechny sídla. Nadmořská výška v jednotlivých sídlech se

pohybuje od 211 m nm v jihovýchodní části regionu ve Višňovém až po 561 m nm v severní části regionu na Kopanice Poľana v obci Brestovec.

Území Myjavské pahorkatiny, tak i přilehlých pohoří bylo v dobách před zásahem člověka do přírody pokryto lesy. Tento stav se začal měnit postupným osídlováním území. Největší zlom znamenalo období zahájení kopaničářské kolonizace na území v 16. století, kdy nastalo klučení a vypalování lesů s cílem získat úrodnou půdu.

Rostlinstvo v regionu je oproti původnímu činností člověka velmi pozměněno. Značně jsou narušeny zejména lesní porosty, z nichž se na mnoha částech území zachovaly jen malé skupiny stromů. Tvoří je však většinou jehličnaté, sekundární vysázené lesy, za účelem rychlého zisku dřeva, jako stavebního materiálu. Odlesněné plochy byly přeměněny na zemědělské pozemky a využívají se zejména jako orná půda k pěstování zemědělských plodin, jako louky a pastviny pro chov hospodářských zvířat a jako ovocné sady.

K typickému rázu kopaničářské země patří i jeho specifická lidová architektura, tradice, včetně folklóru, nářečí, místní gastronomie apod. Typické kopaničářské usedlosti lze nalézt ještě i dnes, a to v poměrně hojném počtu.

Lidové tradice a folklor má v regionu bohatou historii. V regionu domácí obyvatelé nosili typický lidový oděv (kroj), známý jako myjavský. Ten je možné i dnes vidět u některých starších obyvatel nebo během některé z místních slavností. Nejznámějším je Mezinárodní folklorní festival Myjava, který už má dlouholetou tradici a je přehlídkou nejen místního lidového umění. Myjavský kroj je známý díky své barevné střízlivosti a jemnosti ve výzdobě. Základem jsou barvy bílá, černá, modrá a zelená. Okolní obce mají podobné kroje, které se liší pouze některými detaily.

Region je specifický i svou typickou **gastronomií** spojenou především v tradici pěstování ovoce. Ať už jde o švestkové jídla, jako švestkové koule, koblihy, či vaření švestkových povidel, nebo např. omaštění chléb s cibulí, zelovníky nebo speciality ze zabijaček prasat, jejíž tradice jsou to hluboce zakořeněné i v dnešním čase. K celosvětově známým patří kopaničářská slivovice, jejíž tajemství výroby zde přechází z generace na generaci.

Kopaničiarký region je typickým príkladom venkovského územia na Slovensku. I keď sa v rámci regionu nachádzajú tri mestá - Myjava, Stará Turá a Brezová pod Bradlom, jde o mestá malé, resp. menší veľkosti. I táto mestá majú časti obce, ktoré majú typický venkovský (dokonca kopaničársky) charakter a tvoří tak značnú rozlohu jejich katastru. Z celkového počtu 43 285 obyvateľov regionu žije ve mestech až 28 067 (64,84%) a na venkove tedy 35,16%.



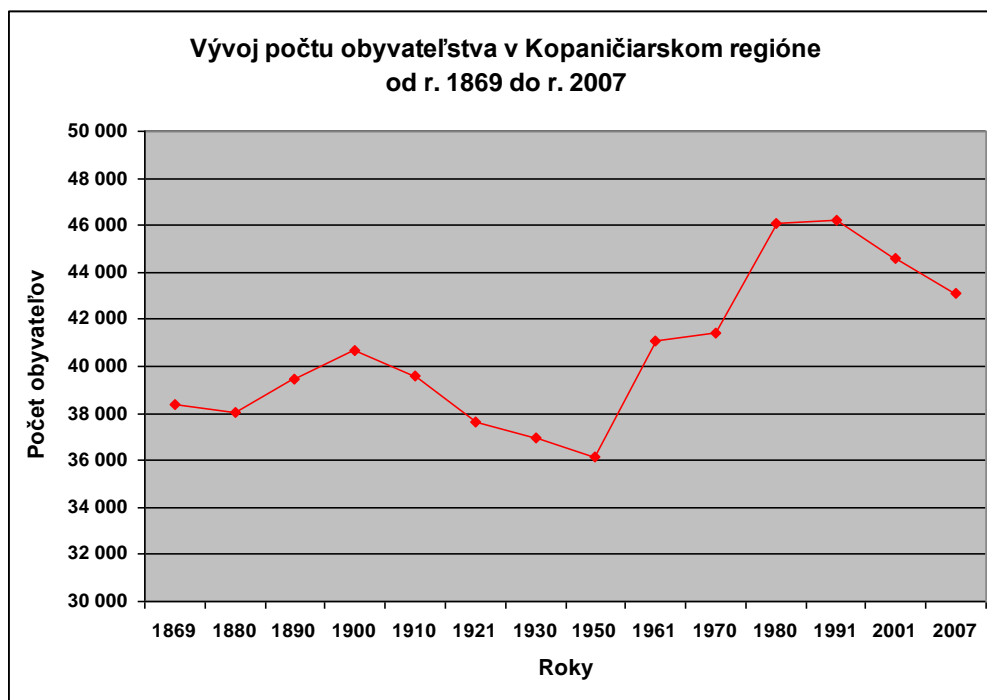
Zdroj: <http://www.kopaniarskyregion.sk>

Obecná charakteristika, obyvateľstvo

V kopaničárskom regionu k 31.12.2007 žilo 43 116 obyvateľov (rok 2006 - 43 285 obyv.). Od 90. let minulého stoloťi zaznamenávame v regionu postupný pokles počtu obyvateľstva. Proces úbytku obyvateľstva zde byl však již dříve, zejména na Kopanicích je zaznamenan jeho pokles postupně od 60-tých let 20.století. Ve městech je to až od poloviny 90-tých let. Za posledních 6 let poklesl počet obyvateľov v regionu ze 44 565 na 43 116, což představuje úbytek obyvateľstva na úrovni 3,25%. Tento pokles je v rámci regionu prostorově diferencovaný, resp. pokles je větší v menších venkovských obcích,

naopak pokles počtu obyvatel ve městech je nižší, což souvisí zejména s migračním pohybem do měst.

Graf č.1: Vývoj počtu obyvatelstva v kopaničářského regionu od r. 1869 do r. 2007



Zdroj: ŠÚ SR, 2008

Bydlení

Domovní a bytový fond v kopaničářského regionu je do značné části málo využíván k trvalému bydlení. Jde zejména o kopanice, kde je počet neobydlených domů značně vyšší než v centrech obcí, resp. na Kopanicích. Celkově v kopaničářském regionu bylo v roce 2001 trvale obydlených 68,1% všech domů, tedy téměř 32% bylo neobydlených resp. využívaných zejména pro účely druhého bydlení v podobě chalup a chat. V rámci regionu se však tyto hodnoty lišily. Nejvíce trvale obydlených domů měli město Myjava (85,9%) a obec Poriadie (74,4%). Naopak nejméně trvale obydlenými domy disponují

obce Podkylava (52%) a Priepasné (55,6%), tedy téměř polovina z jejich domovního fondu nebyla trvale obydlena.

Trocha odlišná je situace v bytovém fondu, kde pro prospěch vyššího využití trvalé obydlenosti v regionu, zavázili zejména města regionu, neboť v nich nachází značné množství bytů. V celém regionu bylo trvale obydlených 79,1% všech bytů, což je tedy o 11% více než při domovem fondu.

Vzdělanostní struktura obyvatel

Z hlediska lidských zdrojů je z jedním ze zásadních faktorů, které ovlivňují ekonomický rozvoj regionu, úroveň vzdělání obyvatelstva a zejména podíl vysokoškolsky vzdělaných na celkové populaci, který v kopaničářském regionu v roce 2001 dosahoval 6,21%, což je jen o 1,56% méně než celorepublikový průměr. Podle zaměření vysokoškolského vzdělání dominují v regionu obyvatelé s ukončeným univerzitním zaměřením, následuje zaměření technické a na třetím místě je zaměření ekonomické (Sodba 2001).

Celkově však v rámci vzdělanostní úrovně nejvyšší podíl dosahuje učňovské vzdělání bez maturity (23,36%) následované základním vzděláním (20,33%) a úplným středním odborným s maturitou (16,26%).

Nejproblematictější skupinou obyvatelstva na trhu práce jsou občané, kteří dosáhli jen základní školní vzdělání. V současnosti se vytváří jen minimum pracovních míst, kde se takto vzdělaní lidé mohou uplatnit. Tito lidé se navíc zpravidla vyznačují nízkou mobilitou na trhu práce. Z hlediska tohoto ukazatele kopaničářského region dosáhl mírně pozitivnější výsledek (20,33%) oproti celoslovenským průměrem (21, 06%).

Zaměstnanost, trh práce

Míra nezaměstnanosti v kopaničářském regionu se za posledních 7 let výrazně snížila. Zatímco v roce 2001 dosahovala 14,45%, v roce 2007 to bylo už jen 4,05%. Rozdíl v míře nezaměstnanosti mezi muži a ženami byl výraznější do roku 2003 a po tomto roce

se zmenšil. V roce 2006 se dostala míra nezaměstnanosti pod úroveň 5%, tak u mužů tak u žen.

Školství, zdravotnictví, sociální péče

Soustavu školských zařízení v regionu tvoří 22 mateřských škol, 16 základních škol, 4 střední odborné školy a 1 gymnázium. Vedle toho se v regionu nachází 1 speciální základní škola, 3 umělecké školy a 2 centra volného času.

Z celkového počtu 22 mateřských škol, je největší počet ve městě Myjava, kde jsou zřízeny 3 mateřské školy. Čtvrtá mateřská škola je spojena se základní školou pro 1.-4.roč. a nachází se v Turej Lúke. Dvě mateřské školy má město Brezová pod Bradlom; ostatní obce mají po jedné mateřské škole. Pět obcí nedisponuje mateřskými školami; jsou to: Hrachovište, Chvojnica, Podkylava, Polianka a Višňové. Jde o obce s nejnižším počtem obyvatel a děti z těchto obcí navštěvují mateřské školy v sousedních obcích. Nejvíce dětí v MŠ je umístěno ve městě Myjava - 326 (školní rok 2007/2008).

Zdravotnictví a sociální péče obyvatel kopaničářského regionu je zajišťována ve spádových oblastech. Hlavními centry spádových oblastí jsou zejména město Myjava, ale i Stará Turá a Brezová pod Bradlom. Kromě toho ve více obcích existují zdravotní střediska, avšak z většiny za zdravotní péči cestují obyvatelé venkova do měst, zejména do okresního města Myjava, kde je zřízena nemocnice s poliklinikou. V následující tabulce jsou znázorněna zdravotnická zařízení v kopaničářského regionu v roce 2005.

Tabulka 9: Zdravotnická zařízení Kopanic

Zdravotnická zařízení	Počet
Polikliniky samostatné (úz. a záv.)	1
Nemocnice všeobecné a specializované	1
Transfuziologické a hematologické oddělení	0
Lekárny a výdejny léků	6
Výdejny zdravotnických pomůcek	1
Samostatné ambulance praktického lékaře pro dospělé	13
Samostatné ambulance praktického lékaře pro děti	10
Samostatné ambulance praktického lékaře stomatologa	20
Samostatné ambulance praktického lékaře gynekologa	6
Samostatné ambulance lékaře specialisty	21
Rychlá zdravotnická pomoc	1

V současném období slouží pro sociální potřeby v regionu více zařízení, téměř všechny ve městě Myjava. Poskytování sociální péče je zajišťováno prostřednictvím 5 sociálních zařízení, které kromě tradičního domova důchodců zahrnují i sociální zařízení pro děti pod zřizovatelské působnosti Vyššího územního celku Středočeský samosprávný kraj. Největším je Domov důchodců - Domov sociálních služeb v Myjavě, který má kapacitu 150 obyvatel a vyhovuje i potřebám občanů sousedních okresů a bývá neustále plně obsazen. V poslední době narůstá zájem o poskytnutí pečovatelské služby v domácnostech. V současnosti je pečovatelská služba poskytována 100 opatrovaným občanům. V regionu se nachází i jeden Dětský domov, situovaný na jižním okraji města Myjava. Jsou zde ubytovány děti s nařízenou ústavní výchovou v počtu 28 dětí ve věku od 6 do 18 let. V dětském domově jsou tři vychovatelky.

V Staré Turé je zřízen Domov důchodců - Domov sociálních služeb, který mohou využívat i obyvatelé okolních obcí. Další zařízení jsou vybudovány v Bzince pod Javorinou - domov důchodců, Krajiní - domov důchodců, v obci Hrachovište je zřízen penzion pro starší lidi, který však kapacitně nestačí.

Dopravní obslužnost a dostupnost

Do kopaničářského regionu zasahují pouze státní silnice II. a III. třídy a místní komunikace, a je tu jen jeden silniční hraniční přechod - Vrbovce do České republiky. Členitost terénu a typické kopaničářské osídlení se projevuje zejména v množství komunikací III. třídy. Délka silnic II. a III. třídy v regionu je 315,4 km. Z toho silnic II. třídy

68

km.

Ve městě Myjava byl zprovozněn obchvat (Dolní dopravní uzel), který odlehčil zatížení centra města. Do budoucna lze v Myjavě předpokládat vybudování dalšího obchvatu, který by navazoval na Dolný dopravní uzel, čímž by došlo k dalšímu potřebnému odlehčení dopravy procházející okresním městem. Ve městě Brezová pod Bradlom se uvažuje s přeložením státní silnice II / 499 z důvodu obtížnosti v úseku Piešťanská ulice. Důležitou komunikací vedoucí celým regionem a spojující Nové Mesto n / V, Starou túru, Myjavu a Senica je státní silnice II / 581. V rámci koncepce rozvoje regionu je snaha o vybudování nadregionální komunikace v ose Kúty - Senica - Myjava - Stará Turá - Nové Město nad Váhom. Tato komunikace by propojila dálnici D2 Brno -

Kúty - Malacky - Bratislava a D1 Bratislava - Trnava - Piešťany - Nové Mesto nad Váhom - Trenčín i s možností napojení na Rakousko.

V kopaničářském regionu se nachází i železniční infrastruktura. Délka železničních tratí v regionu je 40 km. Tratě jsou jednokolejné, neelektrifikované. Jde o 2 tratě, tou první a mnohem kratší je železniční trať vycházející z města Brezová pod Bradlom, směřující do Jablonica a dále do Senice, resp. Trnavy. Nicméně tato je již od roku 2005 pro účely přepravy cestujících nefunkční a tudíž přepravuje se na ní pouze náklad. Její délka v regionu je 3 km. Oblastí prochází mezinárodní železniční trasa Nové Mesto nad Váhom - Myjava - Veselí nad Moravou. Prochází obcemi Višňové, Hrachovište, Vaďovce, Stará Turá, Poriadie, Myjava, Brestovec a Vrbovce v celkové délce 37 km.

Technická infrastruktura

Odkanalizování kopaničářského regionu je jednou z priorit v oblasti životního prostředí. Nicméně území, kde převládá rozptýlené osídlení, mají v tomto směru značné nevýhody. Velké množství kopanic a jejich rozmístění v kopaničářského regionu nedává dobré předpoklady pro vybudování kompletní kanalizační sítě s napojením na ČOV, jako např. regionu ležícímu na nížině s několika většími kompaktními obcemi.

Zejména proto, ale i pro nedostatek financí v rozpočtech obcí, disponují kanalizací v kopaničářského regionu pouze všechna 3 města a 2 obce.

Podobně je tomu i při obcích Bzince pod Javorinou a Krajní, kde je kanalizace zavedena pouze v centrální části obce a obyvatelstvo v jiných částech obce, resp. na Kopanicích řeší problém kanalizace vlastními septiky, žumpy, resp. domovními čistírnami odpadních vod.

Všechny obce kopaničářského regionu kromě Chvojnica jsou napojeny na vodovodní síť, zatímco na kanalizační síť spolu s čistírnami odpadních vod jsou napojeny pouze všechny 3 města a obce Bzince pod Javorinou a Krajní.

Místní ekonomika, podnikání

Kopaničářský region má podle zastoupení jednotlivých sektorů v podnikatelské sféře podobné rozložení jako SR. Z celkového počtu 3 602 podnikatelských subjektů působících k 31.12.2006 v regionu až 2260 spadá do terciárního sektoru, což



představuje 62,8%. Následuje sekundární sektor, pod který spadá průmysl a stavebnictví s 32,3%. Zbývajících 4,9% spadá pod primární sektor (zemědělství, lesnictví a rybolov). V rámci všech sektorů se na podnikání podílejí více fyzické, jako právnické osoby.

Cestovní ruch

Kopaničářský region má dobré předpoklady pro rozvoj cestovního ruchu. Avšak v součinnosti s tím musí nastat zkvalitňování služeb a zejména samotné infrastruktury cestovního ruchu. Poměrně velkým nedostatkem je kvantita, ale zejména kvalita této infrastruktury, i když v poslední době můžeme pozorovat jistý posun vpřed.

V regionu se nachází několik rekreačních zařízení (RZ), středisek (RS), příp. oblastí (RO). Mezi ty nejvýznamnější patří RZ Mladost' v Brezové pod Bradlom, RS Euroland s okolím v Starej Myjave a RO Dubník u Staré Turé.

Kromě těchto hlavních rekreačních oblastí se v regionu nachází množství dalších zařízení sloužících pro návštěvníky regionu. Jde zejména o ubytovací zařízení různého druhu. K nejdůležitějším patří: Hotel Štefánik v Myjavě - 4.hvězdičkový nový hotel s kapacitou 70 lůžek, Hotel Lipa ve Staré Turé - 3.hvězdičkový hotel s kapacitou 88 lůžek. Množství větších ubytovacích zařízení v kopaničářského regionu je vybaveno i kongresovou halou, což vytváří dobré předpoklady pro rozvoj kongresového cestovního ruchu.

Důležitou součástí infrastruktury cestovního ruchu, ale i samotné nabídky služeb obyvatelstvu jsou stravovací zařízení, kterých je sice v kopaničářského regionu dostatek, avšak většina z nich má nižší standard a kvalitu poskytovaných služeb. Zde dominují zejména pohostinství, restaurace a rychlá občerstvení, která jsou nejvíce v rámci kopaničářského regionu umístěna ve Staré Turé, hlavně v rekreační oblasti Dubník.

V kopaničářském regionu se nachází 28 volných budov, které mohou být využity pro různé účely. Většina z nich je v dobrém stavu, avšak potřebují značnou rekonstrukci pro jejich následné využití. Nejvíce budov (až 9) se nachází ve městě Stará Turá v areálu bývalé školy na Štefánikově ulici, kde vlastníkem je Trenčianský samosprávný kraj a v městě Brezová pod Bradlom (5). Na venkově je sice počet těchto budov nižší, ale jde většinou o menší budovy s možností jejich lepšího využití pro účely agroturistiky jako

menší pensiony, turistické ubytovny, či ubytování v soukromí. Někteří majitelé mají snahu o rekonstrukci těchto budov i pro účely bydlení, zda podnikatelské aktivity, spojené nejen s výrobní činností, ale i pro různé účely v cestovním ruchu.

4 Vyhodnocení dotazníkového šetření v Mikroregionu Hornácko

V průběhu měsíce říjen - listopad 2013 proběhlo v rámci tvorby Rozvojové strategie Hornácka ve všech obcích mikroregionu dotazníkové šetření, které bylo realizováno prostřednictvím 5 dotazníků:

- dotazník pro obce – zaměřeno na zjištění hlavních předpokladů a potřeb k urychlení rozvoje obcí, stavu technické infrastruktury, dopravní obslužnosti, dostupnosti služeb poskytovaných obyvatelstvu v oblasti zdravotní a sociální péče, kultury a využití volného času, naléhavých potřebách obcí při řešení nejtěživějších problémů v obcích, úrovni strategického plánování v obcích (vzor - příloha č. 2).
- průzkum názorů představitelů obcí - zaměřen na získání informací o spokojenosti s dopravní obslužnosti, dostupnosti školských, zařízení, bezpečnosti obyvatelstva, kvalitu životního prostředí (zeleň) atp. (vzor - příloha č. 2)
- průzkum spokojenosti obyvatel (vzor - příloha č. 2)
- dotazník pro podnikatele (vzor - příloha č. 2)
- dotazník pro NNO (vzor - příloha č. 2)

Cílem tohoto šetření bylo získání informací o spokojenosti občanů s kvalitou života v Hornáckých obcích se zaměřením na hodnocení kvality veřejných služeb poskytovaných zejména obecními úřady. Výsledky průzkumu by měly sloužit jako vodítko pro postupy vedení obcí mikroregionu při snižování nebo odstraňování nedostatků a nespokojenosti obyvatel obcí.

Průzkum si kladl za cíl:

- poznat názory a vnímané nedostatky od lidí, kteří na území mikroregionu žijí a primárně jeho dění vnímají,
- poukázat na zájem vedení obcí o názory občanů a ochotu s nimi při budoucím vývoji obcí mikroregionu spolupracovat.

Návrhy dotazníků

Dotazníky byly sestaveny tak, aby umožňovaly určit míru spokojenosti občanů s úrovní kvality a bezpečnosti v obcích a získat od občanů cenné připomínky, poznámky a podněty k odstranění nedostatků při budoucím vývoji dotčeného území.

Výběr respondentů

Cílovou skupinu dotazníkového šetření tvořili všichni obyvatelé obcí Hornácka bez rozdílu pohlaví, věku či zaměstnání. A to i přesto, že dle těchto kritérií byly následně jejich odpovědi posuzovány a roztříděny do skupin. Při volbě vhodných distribučních kanálů se přihlíželo především k tomu, aby byl dotazník zpřístupněn co nejvyššímu počtu obyvatel a možnosti jeho odevzdání byly co nejsnadnější.

Vzhledem k formě sběru dat (neřízeným výběrem respondentů) nebylo možné zajistit vyvážení počtu respondentů z hlediska věku či pohlaví. Z toho důvodu došlo k selekci a vážení odpovědí respondentů tak, aby zastoupení jednotlivých věkových skupin občanů odpovídalo věkové struktuře.

Pro zachování anonymity obyvatel byly dotazníky zpracovány bez uvedení jakýchkoliv osobních údajů. Respondenti vyplňovali dotazník vždy pomocí výběru z nabízených variant odpovědí nebo bodovou stupnicí. Pro případ nepostižení všech problémových okruhů měli respondenti možnost vyjádřit svůj názor i prostřednictvím slovní formulace.

Dotazníkové šetření tvoří součást celkové analýzy prostředí v obcích mikroregionu. Veškeré závěry vyplývající z analýzy budou použity výhradně ke statistickým účelům – jako podklady pro zpracování rozvojové strategie.

Smyslem průzkumu bylo zjištění názorů, připomínek a podnětů obyvatel obcí a zohlednění jejich postojů v budoucím rozvoji území ve formě konkrétních aktivit v klíčovém koncepčním dokumentu mikroregionu.

Vyhodnocení dotazníku pro obce

Dotazník vyplněný starosty obcí odevzdalo všech **10 obcí mikroregionu**.

Z odpovědí na jednotlivé oblasti, na které byl dotazník zaměřen, byly zjištěny následující údaje:

Předpoklady rozvoje obce

Úroveň strategického plánování - územní plán má zpracováno 8 obcí, v rozpracování ve dvou obcích (Kuželov, Hrubá Vrbka) s horizontem dokončení v roce 2014. Podle schváleného rozvojového dokumentu realizují 2 obce (Program obnovy vesnice -Tasov, Plán rozvoje obce od roku 2014 - Nová Lhota).

Volné prostory pro podnikání uvádí 2 obce.

Volné objekty – areál bývalé pálenice Velká – 10 000 m² – soukromé, Louka – lokalita Šraňky.

Volnými pozemky disponují obce Velká nad Veličkou cca 12 200 m² – soukromé, Nová Lhota -5ha soukromé i obecní, Kuželov - 1ha, obecní, obec Louka – státní, výměra neuvena, Javorník – 15000m² - soukromé vlastnictví.

Bytová výstavba

Sociální byty ve všech obcích mikroregionu – celkem 56, z toho Velká nad Veličkou 36, Nová Lhota 2, Hrubá Vrbka 6, Kuželov 4, Javorník - 8 bytů.

Existenci **fondu oprav a modernizace** bytového fondu neuvádí žádná z obcí.

Vlastní pozemky obcí na výstavbu bydlení uvádí pouze Velká nad Veličkou a Nová Lhota.



FOND MIKROPROJEKTŮ

Zájemci o bydlení – ve všech obcích:

- výstavba RD – Velká 2, N. Lhota 5, M.Vrbka – 3, Kuželov - 7, Louka – 3, Javorník- 5

- byt dům – Hr.Vrbka 10, Kuželov 3

Žadatelé o byt – Velká nad Veličkou 60, Nová Lhota 5, Hrubá Vrbka 6, Kuželov 3, Javorník- 10

Volnými byty v majetku obce nedisponuje žádná z obcí.

Investiční akce

Realizovat investiční akce uvažují **všechny obce**, zejména se jedná o rozšíření infrastruktury cestovního ruchu (cyklostezky, odpočívadla), modernizaci, opravy silnic, místních komunikací nebo vybudování nové technické infrastruktury (Vodovod pro Hornácko), zlepšení občanské vybavenosti a projekty týkající se zlepšování péče o krajinu a vzhled obcí.

Nejaktivnějšími obcemi, co se týká počtu plánovaných akcí, jsou **Nová Lhota a Lipov (více než 8 projektů)**.

Finanční rozsah se pohybuje v rozmezí **od 100 tis. do 50 mil. Kč** (vodovod).

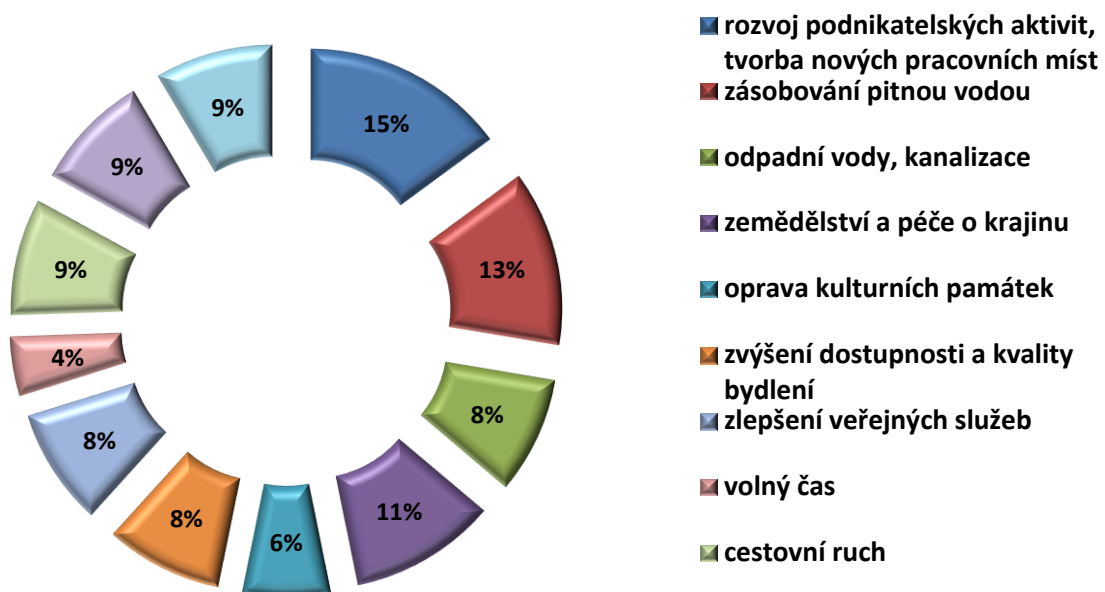
Zásobník zamýšlených záměrů k realizaci – záměry jednotlivých obcí je uveden v příloze

Spolupráce s ostatními obcemi mikroregionu - v oblasti investic - společné záměry obcí mikroregionu jsou vyznačeny zvlášť v zásobníků záměrů.

Priority obcí Hornácka

Nejvyšší prioritou obcí Hornácka je zajištění pracovních příležitostí rozvojem podnikatelských aktivit - 15%, dále zásobování pitnou vodou - 13%, rozvoj zemědělství a péče o krajinu - 11%, rozvoj cestovního ruchu a modernizace dopravní infrastruktury obcí - 9%, dostupnost bydlení, zlepšení veřejných služeb, odpadní vody – 8%, oprava kulturních památek - 6%. Nejnižší důležitost - zlepšení podmínek pro trávení volného času - 4%.

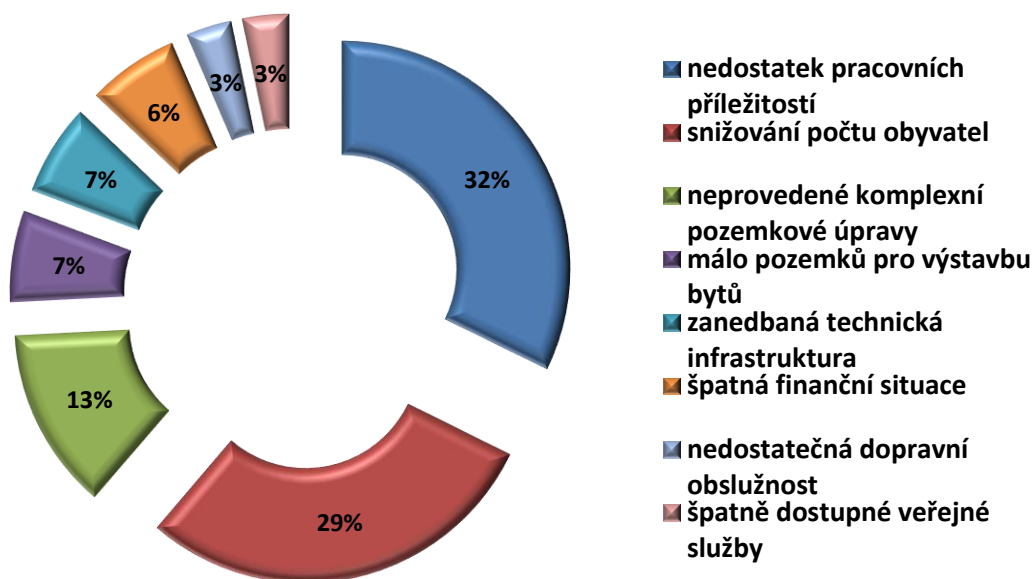
Graf č.2: Priority rozvoje obcí



Bariéry rozvoje obce

Za největší bariéru rozvoje obcí je považován nedostatek pracovních příležitostí, snižování počtu obyvatel a neprovedené pozemkové úpravy.

Graf č.3: Bariéry rozvoje obce



Doprava

Stav dopravní obslužnosti, spojů do krajského města a spádové obce **vyhovující** pro **90%**, **nevyhovující** pro **10%** odpovídajících.

V komentáři byly uvedeny konkrétní **nedostatky**:

-Velká nad Veličkou – hustota spojů zbytečná – neobsazenost / autobus /, Jmk by měla dávat více financí na opravy než na obslužnost - navrhuje vyšší podíl obcí, chybí kapacita v pracovních a studentských spojích - přeplněnost do Brna

-M. Vrbka – chybí pracovní spoj na 6.00 bez přesezení v Hroznové Lhotě

Podíl na zajištění dopravní obslužnosti:

- **podílí se 7** obcí/celk. cca 300 tis.Kč/- Velká nad Veličkou -150tis.Kč, N.Lhota-35tis., M. Vrbka neuvedena částka, Hr. Vrbka – 33 tis. , Lipov - 75 tis. , Louka 48 tis., Tasov 28 tis. Kč.

- **nepodílí se 3** obce - Kuželov+Javorník+Suchov

Podíl na údržbě zastávek - 100 % na údržbě zastávek se podílí všechny dotazované obce.

Zřízení P+R – mají zájem 3 obce – Nová Lhota-Vápenky, Kuželov, Louka.

Informační elektronický panel – 1 Javorník

Změna stávající sítě – návrh není uveden u žádného z respondentů

Problémy s dopravou infrastrukturou – **Velká nad Veličkou** - špatný stav silnic II. a III. tř , **M. Vrbka** – točna autobusu, oprava příjezd. Komunikace z Hr. Vrbky, průtahu obcí, **Louka** - silnice I/71 v havarijním stavu - do Blatničky ? **Javorník** – vozovka 417

Nejvýznamnější problémem je **stav komunikací** - státních i místních a napojení na hlavní a silniční síť - uvádí shodně téměř všechny obce.

Dostupnost služeb

Podle mínění dotazujících je **nabídka** služeb – **dostatečná** pro **10%**, **nedostačující** **90%**.

Spádovost a obtížně dostupné služby

Základní služby jsou k dispozici ve všech obcích, specializované služby jako advokátní kancelář -právní služby, banka, specializované obchody, autoservis Veselí n Mor., Velká nad Veličkou, Lipov, Blatnice pod sv. Ant. pro Suchov - **dojezd za chybějícími základními službami - do 15 km do spádových obcí.**

Zdravotní služby

Do ordinace praktického lékaře, gynekologa, pediatra, stomatologa je obyvatelstvo 8 z 10 obcí nuceno dojíždět – v dojezdové vzdálenosti od 3 do 15 km.

Do Velké nad Veličkou (3 ordinace praktického lékaře, 1 pediatriká, 1 stomatologická, specializovaná - gynekolog 1) dojíždí pacienti z Hrubé Vrbky, Malé Vrbky, Kuželova, Javorníka, Nové Lhoty.

Do Lipova (1 ordinace praktického lékaře, 1 stomatologická, ambulantně pediatr) dojíždí pacienti z Louky, příp. Tasova (možnost také Hroznová Lhota). Občané ze Suchova využívají základní zdravotní služby v Blatnici pod sv. Antonínkem Pacienti z Tasova mají možnost navštívit praktického lékaře, dětského lékaře a stomatologa v sousední Hroznové Lhotě.

Velká nad Veličkou – stanoviště RZP - pro okolní obce směr Nová Lhota a Kuželov.

Ostatní specializovaní lékaři (Veselí nad Moravou, Kyjov. Uherské Hradiště, Brno) – jsou v dojezdové vzdálenosti **3 – 100 km** (Hroznová Lhota – Brno).

Současný stav zajištění zdravotní péče je hodnocen jako vyhovující – 30 % , nevyhovující 70%.

Nedostatky: chybí **rehabilitace, stomatolog. pohotovost** (nejbližší Kyjov 35 km), vadí dojíždění, lékaře v malých obcích nelze zajistit z důvodů nedostatečného počtu obyvatel

Školství

V **mateřských školách** uvádí respondenti kapacitu v jednotlivých obcích: Velká nad Veličkou – 100 míst, Nová Lhota- 25 míst, Hrubá Vrbka- míst 50, sem dojíždí M.Vrbka a Kuželov, Lipov – 50 míst, Louka - 42 míst, Javorník 25 míst, Tasov 24 míst a Suchov 30 míst.

Základní škola není v obcích Malá Vrbka, Hrubá Vrbka, Tasov, Suchov



FOND MIKROPROJEKTŮ

Základní škola 1.-5. ročník je zřízena ve 3 obcích - Javorník , Nová Lhota a Louka

Základní škola 1. -9. ročník – ve 3 obcích:

Velká nad Veličkou – na II. st. dojíždí žáci z Nové Lhoty a Javorníka

Kuželov – také pro obce obcí Malá Vrbka a Hrubá Vrbka

Lipov – slouží i obci Louka

Z obce Tasov se dojíždí za základním vzděláním do Hroznové Lhoty, žáci ze Suchova do základní školy v Blatnici p. sv. Antonínkem.

Tělesná výchova na školách

Vlastní tělocvičnu má 5 obcí – Velká nad Veličkou , Nová Lhota, Kuželov, Lipov, Louka, **venkovní sportovní areál 5 obcí** – Velká nad Veličkou, Nová Lhota, Kuželov, Lipov, Javorník, **pro veřejnost** jsou využívána tato zařízení v obcích – Velká nad Veličkou, Nová Lhota, Kuželov, Lipov, Javorník.

Sociální péče

Pobytové zařízení sociální péče je k dispozici ve 2 obcích - **dům s pečovatelskou službou** ve **Velké nad Veličkou - 35 bytů**, **DPS Lipov - 20 bytů** - oba provozovatel Charita Veselí nad Moravou.

Pro zabezpečení **terénních sociálních služeb** jsou využívány ambulantní služby osobní asistence poskytované neziskovou organizací Zdislava Veselí o.p.s., Veselí nad Moravou.

V oblasti je k dispozici celkem 53 sociálních bytů - z toho ve Velké nad Veličkou - 35 bytů s pečovatelskou službou, v Lipově - 18 bytů s pečovatelskou službou.

Dostatečnost kapacity je hodnocena jako **dostačující u 50%, nedostačující u 40%** ze všech dotazovaných.

Jesle nejsou zřízeny v žádné z obcí, v Kuželově funguje pro děti 0-3 roky klub maminek, kam mohou dojíždět matky s dětmi z Hrubé a Malé Vrbky.

Nedostatky --- Hr. Vrbka – malá obec, zatím nebylo nic vybudováno

Veřejně prospěšné práce – využívány ve všech obcích, uvádí dobré zkušenosti - možnost zaměstnat, posílení rozpočtu



Bezbariérový vstup do obecního úřadu mají Velká n.V, Nová Lhota, Lipov, Louka, Javorník, částečně - Tasov, **není** vybudován v obcích Kuželov, Malá vrbka, Suchov, Hrubá Vrbka.

Cestovní ruch a rekreace

Ubytovací zařízení (počet lůžek):

Velká – vila Velička 20, **Nová Lhota** – Hotel Háj 50, Penzion Č.potok 50, RS Vápenky 50, tur. Ubytovna 28, **Hrubá Vrbka** - ubytovna CHKO 25, Hornácká farma s.r.o. – 5 **Lipov** –penzion , ubytovna - sokolovna, Vinařství Kostelanský, **Louka** – penzion Samota – 12, **Javorník** – hotel Filipov – 65, Pohostinství – ubytovna 15, **Tasov** – tur. Ubytovna 40

Rekreační objekty – Velká nad Veličkou - 17, Malá Vrbka - 12, Hrubá Vrbka - 6, Javorník 94, Tasov - 7, Suchov - 20

Z toho: - chaty – Velká nad Veličkou 1, Javorník – 84, Tasov - 2, Suchov - 9

- chalupy – Velká nad Veličkou 16, M. Vrbka 12, Hrubá Vrbka 6, Javorník 10, Tasov-5, Suchov-11

O stavu **doprovodné infrastruktury cestovního ruchu** bylo zjištěno – **podle typu** – v jednotlivých obcích:

Koupaliště - 4 – Nová Lhota, Lipov, M. Vrbka, Suchov

Naučná stezka - prochází obcemi - Velká nad Veličkou, N. Lhota, M. Vrbka, Hrubá Vrbka, Javorník, Suchov

Cykloturistická trasa - vede obcemi - Velká nad Veličkou , N.Lhota, M. Vrbka, Hrubá Vrbka, Louka (Vinař), Javorník, Tasov (Vinař, Joži Úprky), Suchov

Cyklostezka – vybudována v obcích N. Lhota, M. Vrbka 1500 m, Hrubá Vrbka, Lipov, Louka – 390 m, Javorník

Hipotrasy – Hrubá Vrbka

Turisticky zajímavé **kulturně či přírodně významné objekty/místa** - podle obcí:

Velká nad Veličkou - Kostel s. Magdaleny, Zahrady pod Hájem, CHKO B.K.,



FOND MIKROPROJEKTŮ

M. Vrbka - Vojšické louky,

Hrubá Vrbka - lid.architektura, staré stodoly a komory /špýchary/,

Kuželov – větrný mlýn, Kostel Nejsvětější Trojice, Tři kameny – studánky, Tasov - KP Dvůr č. 52

Javorník – vesnická lidová architektura – selská stavení Kopánky, kostel, zvonice

Poplatek za přechodné ubytování – není stanoven v žádné obci

Turistické informační centrum – není v žádné z obcí mikroregionu.

Turistické informační tabule –Velká, N.Lhota, Hrubá Vrbka, Lipov, Louka, Javorník, Tasov

Kemp, veřejné tábořiště – N. Lhota

Rozhledna – Javorník

Lyžařský vlek – Javorník, Nová Lhota

Náměty podpory v ČR – podle obcí:

Velká nad Veličkou - podpora vzniku nových podnikatelských subjektů v ČR, kterých je v obci málo

Nová Lhota - záměry podle plánu rozvoje obce

Hrubá Vrbka – muzeum, restaurace s kuchyní

Javorník – nové cyklotrasy v regionu

Tasov - rozšíření cyklotras, služby pro turisty

Suchov – cyklostezky – Blatnička, Suchov. Mlýny

Kultura

Rodáci - uvedeno za obce:

Velká nad Veličkou: Martin Zeman, Karel Sup, Zdenka Jelínková, **Hrubá Vrbka** - biskup Gorazd, Jan Ňorek, Luboš Holý , **Kuželov** - Cyril Mandel, Vašek Mlýnek
Tasov - Rozka Falešnicková



Projevy lidové a tradiční kultury - v jednotlivých obcích:

Velká na Veličkou: folklor jako celek – prezentován v živé podobě při různých příležitostech, Hornácké slavnosti, košty slivovice, zeli, klobásek

N.Lhota, - fašanek, pálení čarodějnic, sáharské vzpomínání, košty destilátů a klobás

M. Vrbka – ruční tkaní, Hornácké kosení – sečení luk

Hrubá Vrbka – nosení moreny, fašanky, písně

Kuželov – velikonoční „rapotání“, fašank, pout', folklorní festival Hornácké slavnosti – program u Větrného mlýna

Lipov - 2 dětské folk. sbory Lipovjánek I a II, Lipovjan, Ženský a mužský pěvecký sbor

Louka – tradiční hody

Javorník – folklor pěvecké soubory, vesnická lidová architektura – seníky (búdky), stodoly

Tasov - neuvádí

Suchov – neuvádí

Kulturní zařízení pro využití volného času – podle typu - v jednotlivých obcích:

Knihovna – Velká, N.Lhota, M. Vrbka, Hrubá Vrbka, Kuželov, Lipov, Louka, Javorník, Tasov, Suchov

KD- Velká, N.Lhota, M. Vrbka, Hrubá Vrbka, Kuželov, Louka, Javorník, Tasov, Suchov

Kino, letní kino – není uváděno

Výletišťe – Velká, M. Vrbka, Hrubá Vrbka, Louka, Tasov - rybníček, Suchov

Dětské hřiště – Velká, N.Lhota, M. Vrbka, Hrubá Vrbka, Kuželov, Lipov, Javorník, Tasov Suchov

Obecní periodikum vydávají obce:

Velká nad Veličkou – Velický zpravodaj - 4x ročně, **Nová Lhota** – Lhoťáček - 1x ročně, **M. Vrbka** – Vrbecký zpravodaj - čtvrtletně, **Hrubá Vrbka** – Vrbecký



FOND MIKROPROJEKTŮ

zpravodaj - 4x ročně, **Kuželov** – Kuželovský zpravodaj - 2x ročně, **Lipov** - Lipovské listky, **Louka** – Lúcký zpravodaj, **Javorník** – Javornické listy, **Tasov** - Tasovský zpravodaj – občasník,

Spolky a sdružení - v jednotlivých obcích:

Velká nad Veličkou:

TJ Kordárna (kopaná), SK házená, TK Sokol – všeobecná TV, aerobik, SDH - požární sport

Folklorní soubory – Velička, Veličánek, ČSCH - chovatelé drobného zvířectva, ČSZ - zahrádkáři, ČSV - včelaři

MS Majír – myslivecké sdružení, ČRS – rybářský svaz, SZPO – zdravotně postižených občanů

Farní sbor ČSBCE – evang., Římskokatolická farnost

N. Lhota - fotbal, klub žen, SDH, folklor skupina, myslivecké sdružení, včelaři

M. Vrbka – Myslivecké sdružení, OS vzdělání pro Horňácko – cizí jazyky španělština děti i dospělí, výtvarná výchova dětí

Hrubá Vrbka – mužský a ženský sbor – zpěv, HSD požární sport

Kuželov - Kuželovské zpěvalky, folklorní soubor Kuželovjan, Občanské sdružení Tri kameně, dětský klub skřítki – klub pro maminky 0-3 (členky z obcí MV, HV, Kuželov), TJ Horňácko

Hrubá Vrbka - FC, SDH Kuželov, Folklorní soubor Krahulíček – dětský MV, HV, K, Myslivecké sdružení Vojšice - členové z obcí MV, HV, K

Lipov – Lipovský výkvět o.s – divadelní činnost, ČSZ, SZPO, ČRS. MS, organizační složky Kultury obce Lipov- písně, tance zvyky

Louka – MS Volavec, TJ sokol Louka, folklor. Sedmikrásek, ČSZ, ČSV, modelářský-letecký

Javorník - TJ Javorník – fotbal, stolní tenis, myslivecké sdružení

Tasov - TJ – sportovci, SDH, MS, ČSZ

Suchov – OS Suchovjan – folklor, MS Důbrava , Honitební společenstvo, FC Suchov - fotbal

Technická infrastruktura

Zajištění dodávky vody

Veřejný vodovod je **zaveden** v obcích Velká nad Veličkou, Malá Vrbka, Hrubá Vrbka, Kuželov, Lipov, Louka, Tasov, obecní vodovod **nemá** obec **Javorník a Suchov**.

Vlastní studny – Velká, N.Lhota, M. Vrbka, Hrubá Vrbka, Lipov, Louka, Javorník, Tasov

Napojení na vodovod - byty: Velká 180, M. Vrbka 25, Louka 150, Tasov 72

Kapacita vodovodu – *Velká + N. Lhota + Suchov - **nevyhovuje**, * M. Vrbka, Lipov Louka, Tasov – **vyhovuje, umožňuje napojení dalším**, * Kuželov, Lipov, Louka, Javorník, Tasov – **vyhovuje**

Hyg. parametry – **vyhovující** v obcích: Velká nad Veličkou **uvádí vhodnost i pro kojence**, dle **norem ČSN** - N. Lhota, M. Vrbka, Hrubá Vrbka, Louka, Kuželov, Lipov, Javorník, Tasov ***nevyhovující** - Suchov

Technický stav vodovodní sítě - vyhovuje 70 %, nevyhovuje 10%, bez odpovědi 2

Vodovodní sítě v majetku

-**obce**: Velká, Louka, Tasov

-**jiný/částečně**: M. Vrbka, Hrubá Vrbka Kuželov - Voda Horňácka-sdružení

Louka, Lipov - správcem Svazek obcí Lipov – Louka ČOV a kanalizace,

Tasov - správce - FO Falešník V.

Suchov, Javorník – nemá VS

Kanalizace v obcích/ vybudováno v roce :

Velká nad Veličkou / 2001, N. Lhota - rok neudán, 80% napojených bytů, M. Vrbka / 2009, Hrubá Vrbka-/ 1970,2008, Kuželov, Lipov/ 2002, Louka/2005,2008, Javorník /2000, Tasov / 1960, **Suchov – částečně - není vyhovující**

Napojení bytů: Velká nad Veličkou 1000, Hrubá Vrbka 50%, Lipov 830, Louka 360, Javorník 150, Tasov 175

Čištění odpadních vod:

- ČOV na Území obce: Velká, N.Lhota, Hrubá Vrbka, Lipov , Suchov
- V jiné obci: M. Vrbka , Kuželov Louka, Javorník (Velká)
- ČOV v majetku obce: Velká, Hrubá Vrbka, Suchov
- Správce: Obec -Velká, Suchov

Vak Hodonín - N.Lhota, M. Vrbka , Hrubá Vrbka,
Kuželov

Svazek obcí Lipov – Louka - Louka a Lipov

- splašková je ve správě obce - obce Javorník a Suchov,

- v obci **Tasov – není čišťena –septiky**

Kapacita ČOV (pro obyvatel - obec): 5200 - Velká nad Veličkou, 1400 - Nová Lhota, 2400 Lipov, 2600 Louka, 620 - Suchov

Způsob čištění: **mechanicko - biologický** - Velká nad Veličkou, Lipov, Hrubá Vrbka, Suchov

Zajištění dodávky plynu - plyn je zaveden do všech obcí, rozšíření neplánuje žádná z nich.

Ochrana ovzduší – velké zdroje znečištění - nejsou, shodně všichni dotazovaní **negují.**

Vedení elektrické energie - stav vedení vyhovuje 100 %, všech 10 obcí považuje stávající kapacitu vedení i trafostanic elektrické energie za **dostatečnou.**

Telefonní budka je instalována v **každé obci.**

Kabelová televize – není.

Zabezpečení pokrytí mobilní sítě a TV signál – všichni dotazující si myslí, že pokrytí všech operátorů je **dostatečné.**

Připojení na internet je **dostupné na celém území regionu uspokojivě** (kromě wifi v Tasově a Javorníku)

Místní rozhlas je vybudován a používán v **každé obci.**

Tříděný sběr TKO je zabezpečen ve **všech obcích.**

Sběrný dvůr - 3 sběrné dvory v oblasti - Velká nV., Tasov, Suchov

Podnikání

Nejvýznamnější ekonomické subjekty – v obcích /počet pracovníků:

Velká nad Veličkou: Kordárna Plus a.s. / 600, Kvatro Ekostatek, s.r.o. /30, Pružinárna Josef Sečkař/15, Pekárna Kománek Řehák / 25

Nová Lhota – Kvatro statek – drobní živnostníci, potraviny, ubytování, stravování

M. Vrbka - není uvedeno

Hrubá Vrbka – 2G s.r.o. Lipov - textilní výroba/ 25 zam.

Kuželov - Důbrava AGRO, a.s., Lesy Hornácko, s.r.o.

Lipov – Agrolip as. - zem a živočišná výroba, Samostatně hospodařící rolníci Lipovzem a živočišná výroba, 2G – Příkrývky a polštáře spol. s.r.o. – příkrývky z dutého vlákna, Lipna – výroba nábytku, Petr Jagoš – klempířství, Maňák – podlahy, Vinařství Ekovinice Kostelanský – pěstování vinné révy a výroba vína, Ing. Zdeněk Karásek – nákup a prodej zemědělské chemie

Louka - Tripal Pavelka - eurookna, 2G – Příkrývky a polštáře spol. s.r.o. – příkrývky z dutého vlákna, pobočka Agrolip – zeměd. - rostl. a živočišná výroba

Javorník – Autodoprava Bančák, Horák, Hanáček, Pružiny s.r.o.

Tasov – neuvádí

Suchov – Tradeplast s.r.o, Josef Balada – SHR, Ekofarma Balada – SHR, Karel Horák – truhlářství, Josef Vaněk- SHR, Pavla Švrčková - SHR, Milan Švrček – SHR

Clem představitelů obcí je reflektovat potřeby a přání obyvatel za účelem tvorby příznivějších podmínek pro život s ohledem na místní podmínky, limity a zvyklosti.

Vyhodnocení průzkumu názorů představitelů obcí

Dotazníkové šetření bylo zaměřeno také na cílovou skupinu představitelů obcí mikroregionu Hornácko. První tři otázky sloužily k identifikaci struktury respondentů dle jejich věku, pohlaví a postavení ve struktuře obce.



FOND MIKROPROJEKTŮ

Složení respondentů

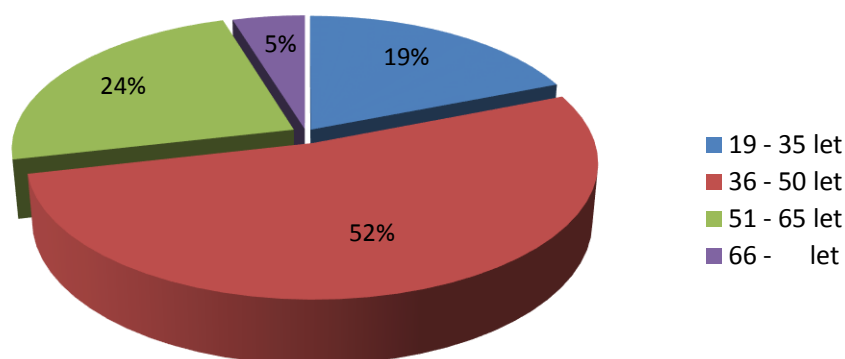
Průzkumu se zúčastnilo celkem 21 respondentů, z toho 81% zastupitelé, 14 % tvořili zaměstnanci obecních úřadů a 5% skupina zaměstnanců příspěvkových organizací zřizovaných obcemi.

Z hlediska lokální příslušnosti byla větší část představitelů nebo pracovníků obcí, kteří se zúčastnili průzkumu, trvalými občany dané obce - 86%.

Mírnou převahu v průzkumu mezi představiteli obcí měli muži - 52%, žen bylo 48%.

Největší podíl respondentů (52 %) pocházelo z věkové skupiny 36 – 50 let. Nejslabší skupinu tvořily osoby nad 66 let (5%).

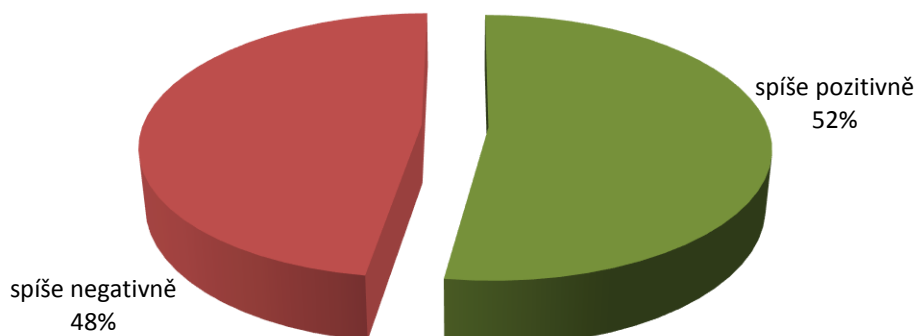
Graf č.4: Struktura respondentů dle věku



Celkové vnímání obce

K této otázce měli respondenti vyjádřit svoji spokojenost s celkovou úrovní života v obci. Mezi respondenty jen mírně převládá pozitivní vnímání dané obce jako místa pro život, výchovu dětí, práci, zábavu, prožití stáří (52 % kladných reakcí), 48 % respondentů projevilo spíše negativní názor.

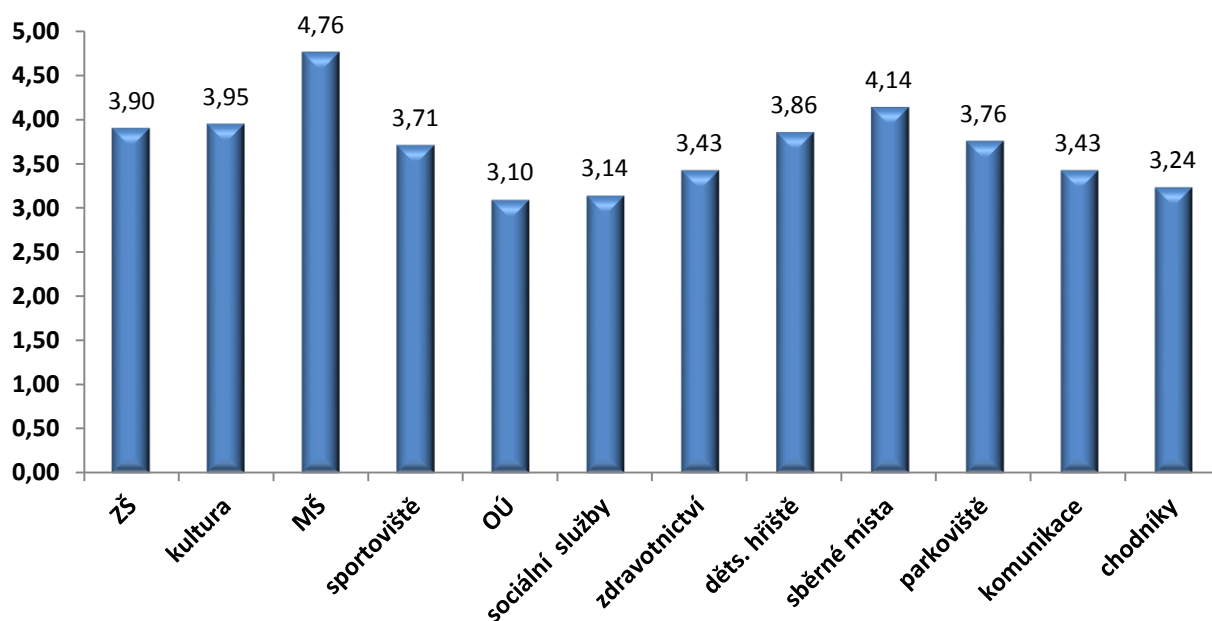
Graf č.5: Celkové vnímání obce



Úroveň spokojenosti s vybranými tématy

V této části dotazníku představitelé obcí taktéž vyjadřovali spokojenost s úrovní občanské vybavenosti a poskytovanými službami, jež daná obec nabízí. Jednotlivé položky byly hodnoceny body v rozpětí od 1 (nízká úroveň) až do 5 (vysoká úroveň). Následující graf prezentuje výsledky hodnocení sledovaných témat v pořadí od nejlepšího bodového zisku.

Graf č.6: Pořadí hodnocení sledovaných témat



Trávení volného času

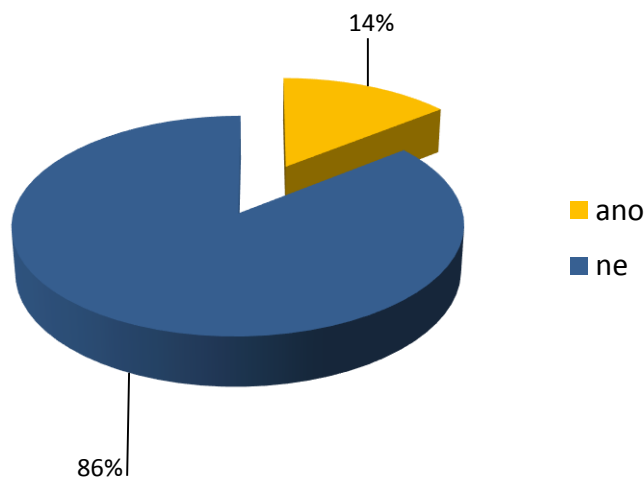
Představitelé obcí tráví svůj čas v následujícím pořadí oblíbenosti - kultura 34%, vlastní 24 %, vzdělávací akce 15%, jiné 15% a sport 12%.

Korupce

Tato otázka byla zařazena do průzkumu za účelem orientačního zjištění závažnosti problému na obecních úřadech. Jde totiž o záležitost, která má dopad na všechny sféry společenského života (ekonomika, nálady ve společnosti, rezistence či bojkot občanů vůči normám a nařízením).

Dotaz byl položen takto: „Setkal(a) jste se v rámci svého zaměstnání s korupcí?“

Graf č.7: Střet s korupcí

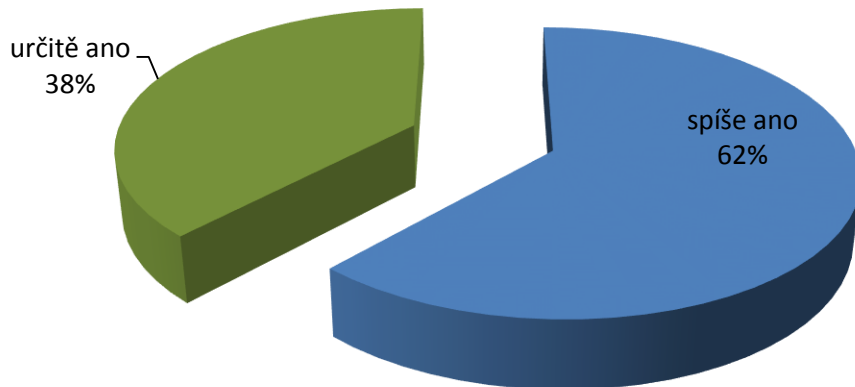


Je třeba upozornit na skutečnost, že vzhledem k formulaci otázky nelze vyvozovat závěry v tom smyslu, že 14% zaměstnanců obcí přijalo úplatek. Jde pouze o konstatování, že tito zaměstnanci byli terčem pokusu o podplacení nebo se o korupci doslechli. Bude tedy na zvážení obcí, jestli a jaká opatření přijmou na eliminaci tohoto problému.

Péče o zeleň

Většina respondentů se domnívá, že se stav péče o zeleň za poslední dva roky zlepšil. Zlepšení (spíše ano) shledává 62 % reprezentantů, z toho 38 % si myslí, že se stav zlepšil výrazně (určitě ano).

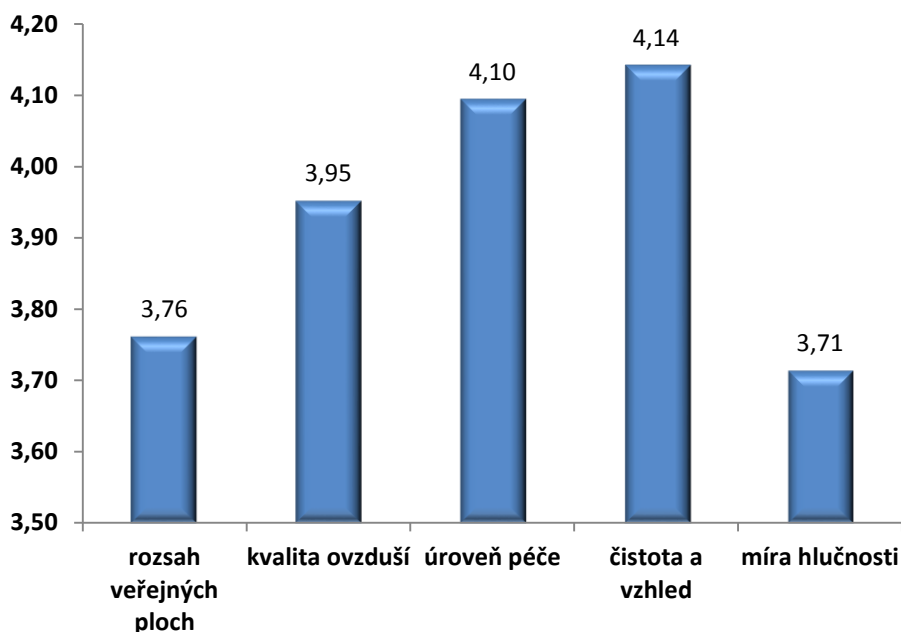
Graf č.8: Zlepšení stavu a péče o zeleň v obci



Kvalita životního prostředí

Respondenti měli možnost vyjádřit se k jednotlivým částem otázky bodovým hodnocením v rozpětí 1 – 5 s tím, že pět bodů znamená „vysoká spokojenost“ a jeden bod „nízká spokojenost“. Jednotlivé podotázky řeší míru spokojenosti s kvalitou a péčí o zeleň a veřejná prostranství jak celkově, tak také z pohledu lokalit, ve kterých mají respondenti své bydliště.

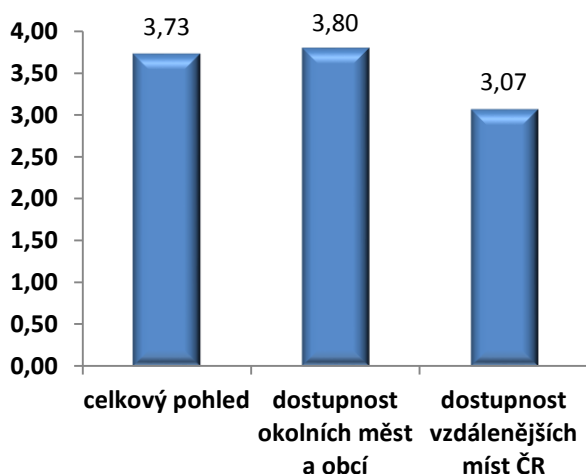
Graf č.9: Bodové hodnocení kvality ŽP dle představitelů obcí



Spokojenost s autobusovou dopravou

Také tato otázka, jakož některé předchozí, byla navržena jako uzavřená, s možností jednotlivé podotázky ohodnotit body ve škále 1 – nespokojen, 5 – velmi nespokojen. 53 % respondentů také uvedlo, že autobusovou dopravu pravidelně nevyužívá.

Graf č.10: Průměrné bodové hodnocení spokojenosti s autobusy

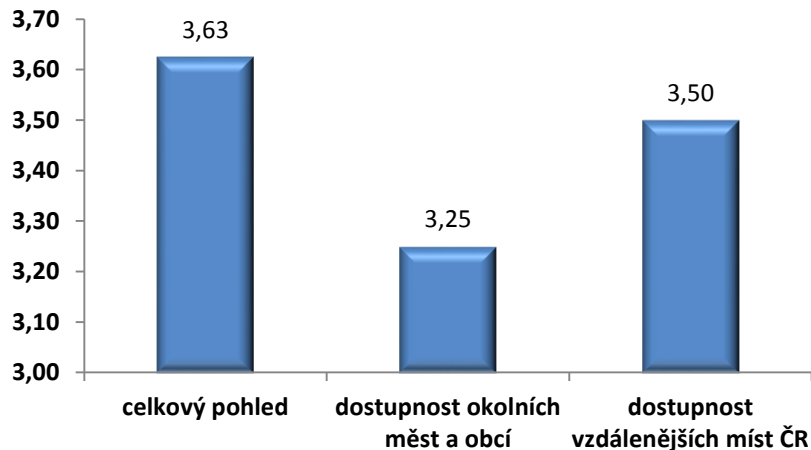


Spokojenost s osobní vlakovou dopravou

Tato otázka byla navržena jako uzavřená, s možností jednotlivé podotázky ohodnotit body ve škále 1 – nespokojen, 5 – velmi nespokojen.

Vlakovou dopravu pravidelně nevyužívá 66% respondentů.

Graf č.11: Průměrné bodové hodnocení spokojenosti s vlaky



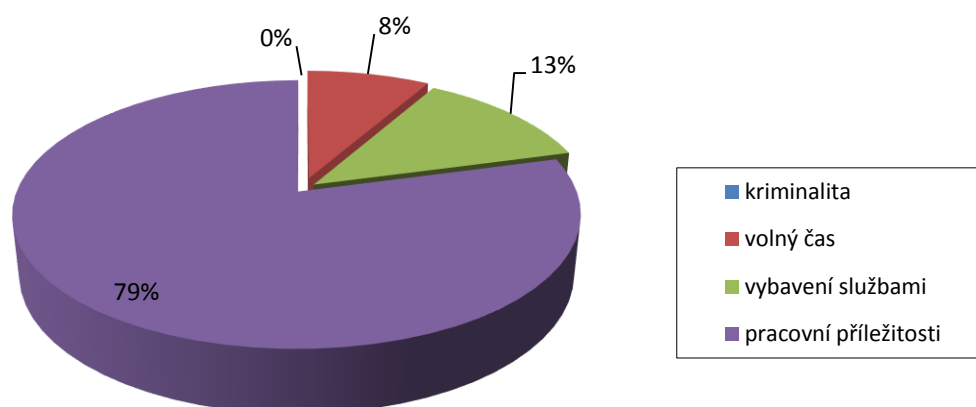
Bezpečnost v obci

Cílem otázky bylo zjištění znepokojení obyvatel s kriminalitou v kontextu emocionální roviny skupin, které strach z kriminality postihuje. Bodové hodnocení ukázalo že, představitelé obcí se cítí v daných obcích spíše bezpečně. Nejmenší obavy mají při pohybu po obci ve dne.

Největší problémy obce

Respondenti měli u této otázky možnosti volby z nabízených témat, nebo mohli doplnit téma další. Největší problém představitelé obcí spatřují v nízké nabídce pracovních příležitostí (79%), nejméně významným problémem je považována kriminalita (0 %).

Graf č.12: Největší problémy



Největší pozitiva v obci

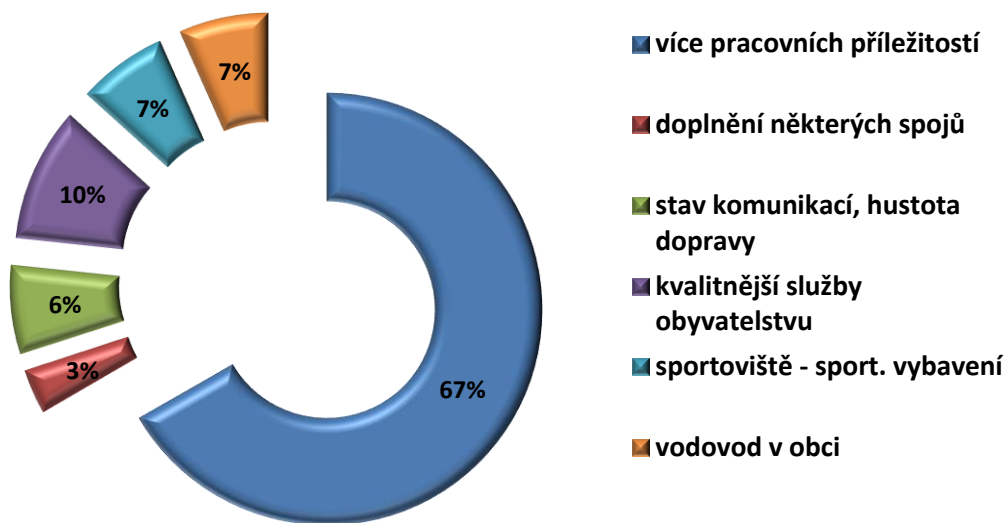
Tato otázka byla koncipována jako otevřená. Respondenti měli možnost vyjádřit, co patří, podle jejich názoru, mezi pozitiva (silné stránky) dané obce.

Dotazovaní považují za silné stránky obcí mikroregionu - ovzduší, přátelské prostředí, blízkost přírody, čistota, zeleň, třídění odpadů, kultura, klid, dobré sousedské vztahy, dobrá spolupráce s OÚ, vstřícný a ochotný starosta a pracovníci obce, rozvoj obce, podpora mládeže, snaha investovat, opravovat, vylepšovat, spolupráce s občany všech věkových kategorií.

Návrhy na změnu v obci

Respondenti vyjádřili, co by se mělo změnit v dané obci - chybějící vodovod, doopravit komunikace, pracovní příležitosti, pokračovat v kulturních akcích pro občany, omezit provoz na komunikacích, doplnění některých spojů, sportovní vybavení, přístup občanů k návštěvnosti kulturních akcí, vyšší zaměstnanost, přístup občanů k práci starosty a zastupitelů.

Graf č.13: Návrhy na změnu



Vyhodnocení průzkumu spokojenosti občanů

Tato sekce dotazníkového šetření si kladla za cíl zjistit spokojenost respondentů s životem na Hornácku. Anketa spokojenosti občanů s kvalitou života v mikroregionu Hornácka slouží jako zdroj námětů a inspirace pro identifikaci problematických faktorů, které je třeba řešit. Klíčovým prvkem ankety bylo tedy zmapování nejhorších problémů vnímaných občany. Respondenti měli možnost vybrat z nabízených témat nebo doplnit téma další.

Dotazník obsahoval 51 otázek, ve kterých měli respondenti možnost vyjádřit svůj postoj k úrovni bydlení, kvalitě života a dění v obci, dopravní obslužnosti, službám, životnímu prostředí, cestovního ruchu, možnostem volnočasových aktivit atp.

V této kategorii průzkumu spokojenosti občanů se vrátilo 25 dotazníků.

Základní charakteristika respondentů:

Všichni dotazující jsou trvalými občany obcí, z toho 60% mužů, 40% žen. Co se týká věkové struktury převažovala věková kategorie 25-44 let, u které činil poměr 48% ze všech dotazovaných, dále věk 45-59let - 26%, věk 60-69let - 22 %, nejméně se zúčastnilo obyvatel ve věku 19-24let – 2 % a 70 let a starší – 2%.

Na otázky odpovídalo 5 % osob se základním vzděláním, 9% osob bez vzdělání, 40% středoškolské bez maturity, 18% se středoškolským vzděláním s maturitou, 5% vyučených a 23% s vysokoškolským vzděláním.

Složení podle ekonomické aktivity a místa jejího vykonávání:

Studující 0%, důchodce 35%, zaměstnanec ve státním sektoru 14%, soukromý podnikatel 5%, v domácnosti, na mateřské dovolené 5%, zaměstnanec 36 %, nezaměstnaný 5%.

V místě bydliště pracuje nebo studuje 65% dotazovaných, mimo obec (v regionu) 21%, mimo okres 14%.

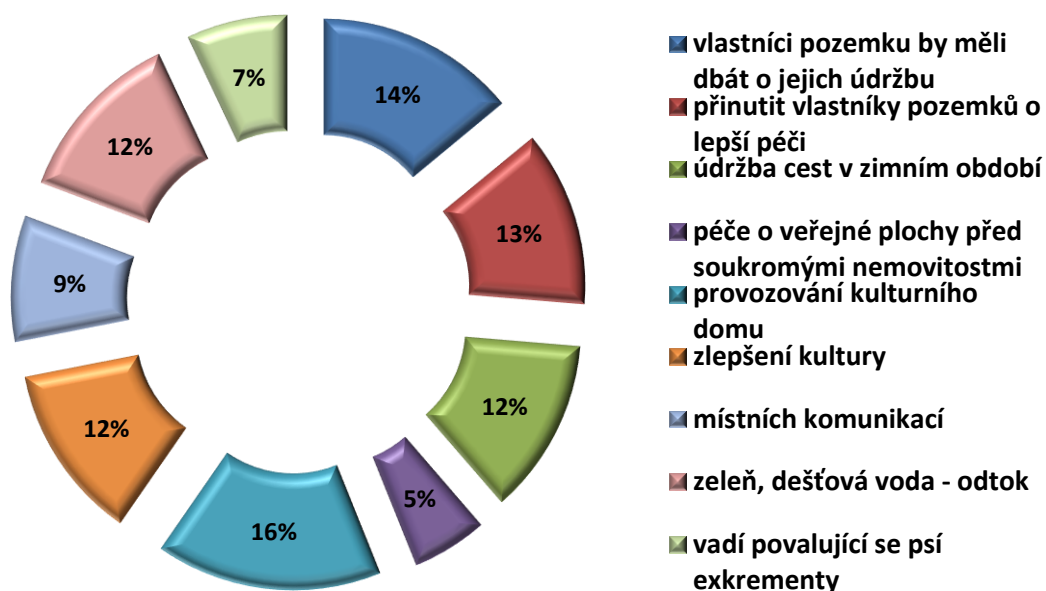
Potřebu zlepšit svou bytovou situaci má 60 % obyvatel, z toho většina (72%) ji hodlá řešit přestavbou rodinného domu, 14% ji hodlá řešit přestavbou bytu, 14 % přestěhováním mimo území regionu.

Na otázku dostatečného množství rozvojových ploch pro bydlení odpovědělo 45 % ano, 31% spíše ano, 12 % spíše ne a 12 % ne.

Spokojenost se stavem veřejných prostranství v okolí svého bydliště vyjádřilo 32 % dotazovaných, 44 % je spíše spokojeno, 12% je spíše nespokojeno a 12 % není spokojeno.

Na otázku, co by mělo být zlepšeno – byly nejčteněji zvoleny odpovědi na provozování kulturního domu (16%) a že by vlastníci pozemku měli dbát o jeho údržbu (14%).

Graf č.14: Návrhy na zlepšení v obci



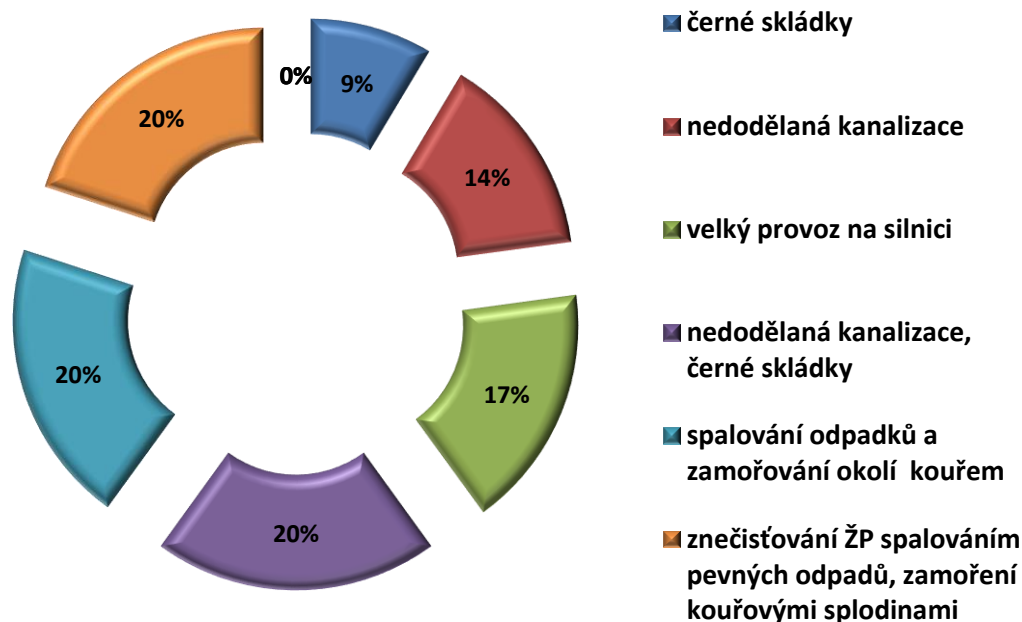
Automobil má 73 % dotázaných, 27 % automobil nevlastní.

Z dotazovaných vlastní nebo má k dispozici garáž 55 % , nemá garáž 35 % , 9 % garáž nemá, ale potřebuje. Za dostatečné množství parkovacích míst v obcích považuje 63 % obyvatel, spíše dostatečné 29%, spíše nedostatečné 4 % a nedostatečné 4 %.

Kvalitu (stav) **životního prostředí** v obci a jejím okolí hodnotí jako dobré 58 % respondentů, 38 % jako spíše dobré, 4 % za spíše špatné, 0 % za špatné.

Za nejvíce **znepokojující problémy související s životním prostředím** v obcích byly ohodnoceny stejnou měrou nedodělaná kanalizace, černé skládky, znečištění ŽP spalováním odpadků a zamořování okolí kouřem, jak uvádí graf níže.

Graf č.15: Problémy s životním prostředím



Otázka na problematiku třídění odpadu byla zodpovězena kladně naprosto všemi respondenty, což svědčí o tom, že si obyvatelé jsou vědomi, že žijí ve výjimečně chráněné lokalitě Bílých Karpat a o jejich odpovědném přístupu k životnímu prostředí a jeho ochraně. Ve většině případů je bioodpad kompostován, což je v zemědělské oblasti tradičně obvyklé a také z toho důvodu, že sběrná místa nejsou v dostatečném dosahu. Četnost svozu odpadu plně vyhovuje všem dotazovaným.

Za nejdůležitější opatření na zlepšení okolního prostředí považuje 35% dotázaných osob zlepšení údržby veřejných prostranství, 31% zvýšení výsadby veřejné zeleně – stromů a keřů, 14% odstranění nepovolených skládek odpadu, 17% podporu/zajištění údržby neudržovaných soukromých ploch, 3% vytvoření protipovodňových opatření.

Dlouhodobý plán údržby a ochrany životního prostředí v obcích považuje za důležitý 86 % dotazovaných.

Respondenti uvádí, že odjíždí z obce (minimálně 1x týdně) za nákupy (50 %) a službami (51 %), ostatní důvody: lékař 35%, volný čas a kultura 27%, restaurace 10%, práce, škola 6 %.

Na otázku spokojenosti se vzhledem obcí odpovídá spíše ano 72 % dotázaných, spokojeno úplně je 28 % odpovídajících, kteří uvádí v odpovědi ano.

Spokojenost s dostupností služeb v obci je hodnocena - ve 24% ano, 48% spíše ano, 16% spíše ne, 12% ne.

Na otevřenou otázku „Které služby ve Vaší obci postrádáte?“ jsou udávány uvedené služby, které občanům chybí: pošta, taxi, nekuřácká restaurace, internetová kavárna, večerka, opravná obuv.

K tomu, zda existuje v obci dostatečná nabídka pracovních míst se vyjadřuje většina dotazovaných, že v obcích nejsou pracovní příležitosti (88 %) a 12 % uvádí, že spíše nejsou.

Ke spokojenosti s dopravou do zaměstnání bylo uváděno ve 26% případů „ano“, ve 42% případů „spíše ano“, 32% respondentů je s úrovní dopravy do práce spíše nespokojeno.

Na úrovni dopravy vadí málo spojů (i o víkendu), nekomfortní ranní pracovní spoje s přeseďáním v Hroznové Lhotě z Malé Vrbky.

S dostupností zdravotnických služeb je úplně spokojeno 27 % (ano), vcelku spokojeno 46% (spíše ano) a 27% dotázaných uvádí, že je mírně nespokojeno (spíše ne).

Nejčastěji uváděným nedostatkem zdravotnické péče v obci či v blízkém okolí je nutnost dojíždění a chybějící stomatologická pohotovost.

K fungování předškolních zařízení se vyjadřovala malá část – jak negativum uváděli dlouhou dovolenou o prázdninách – bez náhradní možnosti umístění (zavřeno 2 měsíce).

Výhrady k dostupnosti a fungování základních škol nebyly uváděny, nutnost dojíždění dětí z malých obcí do škol II. stupně se respondenti nekomentovali, zřejmě z důvodu zvyku na dlouhodobě setrvalou situaci. Návrh - družina – do 15 hodin.

Spokojenost s úrovní kulturního vyžití hodnotili dotazovaní takto: 32% ano, 44 spíše ano, 16% spíše ne, 8% ne.

Postrádanými kulturními aktivitami v obci jsou kino, divadlo a plesy.

Spokojeno s údržbou kulturního dědictví a památek v obci je 32% občanů, spíše spokojeno 64% a 4% udává, že je spíše nespokojeno.

Návrhy ke zlepšení: vybudovat muzeum zaměřené na venkovskou lidovou architekturu – ukázkou tradičního bydlení v Malé Vrbce, oprava amfiteátru Strážná Hůrka ve Velké nad Veličkou, údržba stodol a seníků („búdek“) v Javorníku

K dostatku příležitostí pro aktivní sportovní vyžití se vyslovovali respondenti ve většině případů kladně – dostatek příležitostí spatřuje 32% (ano), mírnou spokojenost vyjadřuje 56 % (spíše ano) a mírnou nespokojenost 12 % (spíše ne).

Z oblasti sportovních aktivit je v obcích postrádáno zejména bruslení, plavání a možnost účastnit se na společných sportovních akcích pro děti a dospělé.

Možnosti využití volného času v obci jsou podle 62 % dotazovaných dobré, podle 15 % odpovídající a podle 23% nedostatečné.

Chybí klubovny pro spolkové činnosti, zájmovou činnost pro mládež, sportovní vybavení.

Dostupnost veřejného přístupu k internetu postačuje pro 19 % občanů, 77 % respondentů veřejný internet nevyužívají, 4 % ho postrádají.

S možnostmi připojení k internetu v obcích je spokojeno 60%, 40% dotázaných uvádí, že internet nevyužívá.

Spokojenost s bezpečnostní situací v obci vyjádřilo 32 % občanů, 44% je spíše spokojeno, 4% jsou spíše nespokojena.

Za největší problémy v oblasti bezpečnosti, které občany nejvíce zneklidňují, jsou považovány krádeže a překračování rychlosti na ulicích, jak vyplývá z hodnocení odpovědí níže:

- krádeže, podávání alkoholických nápojů mladistvým 5 %
- krádeže, vstup na pozemky- žádná kontrola 10 %.
- krádeže 25 %
- překračování rychlosti na místní ulici 20 %
- romové 10 %

K eliminaci těchto jevů a zabránění vyskytujícímu se vandalismu požadovali respondenti - dohlídku policie a kamerový systém v obci.

Souhrnný názor na kvalitu činnosti služeb státní správy a obecních samospráv je naznačen v tabulce.

Tabulka 10: Služby státní správy

	Výborná	Dobrá	Dostatečná	Špatná	Bez názoru
Propagace obce			x		
Městská, státní policie					x
Údržba silnic, chodníků a přístupových cest				x	
Údržba bytového fondu			x		
Poskytování prostoru pro podnikání				x	
Vydávání povolení a licencí (i jiná správní řízení)		x			
Zásobování vodou		x			
Zásobování elektrickou energií	x				
Zásobování plynem	x				
Zásobování teplem		x			
Kanalizace napojená na čistírnu odpadních vod (ČOV)		x			

Na otázku „*Které služby byste si přáli zlepšit a jak by mohly být zlepšeny?*“ odpověděli pouze 4 dotázaní. Požadovali **dokončení kanalizace** - u zbylých respondentů nebyla možnost vyjádřit svůj názor nebyla využita (nevyplněno).

Kontakt s činiteli a organizacemi obce a ostatních složek veřejné správy a samosprávy je vesměs hodnocen kladně, nejčastější způsob komunikace je uváděno jednání se starosty a místostarosty obce, u ostatní oborů hodnoceno jak je uvedeno níže:

Tabulka 11: Kontakt s činiteli

	Místo (obec)	NE	Úspěšně	Úspěšně, ale s problémy	Neúspěšně
Starosta vaší obce			x		
Místostarosta vaší obce			x		
Odbor majetkoprávní		x			
Odbor správní a vnitřních věcí		x			
Odbor sociálních věcí		x			
Odbor dopravy				x	
Odbor strategického rozvoje, územního plánování a investic		x			
Odbor výstavby			x		
Odbor životního prostředí				x	
Odbor živnostenský			x		
Úřad práce				x	
Policie				x	

Z dalších úřadů a institucí jsou v obcích postrádány pošta a dohled policie.

Spokojenost s **informovaností o práci obecního úřadu** a jeho akcích uvádí 52%, 44% je spíše spokojeno a 4 % jsou spíše nespokojena.

Informování o činnosti obecních úřadů by v budoucnu uvítalo prostřednictvím internetu 12 %, obecní zpravodaj 29 %, obecní rozhlas 29 %, SMS 2%, e-mail 3 %, kabelovou televizi 5 %, výlepkové plochy 10 % z účastníků dotazování.

Na dotaz „*V čem vidíte **největší přednosti** vaší obce?*“ bylo uváděno – spádová obec s poměrně vyhovujícími službami, klid pro trvalé bydlení, bezpečí, krásná příroda, folklor, péče obecního úřadu o vzhled obce a o občany, minimální dopravní zatížení, čisté životní prostředí, přátelské a pohostinné obyvatelstvo

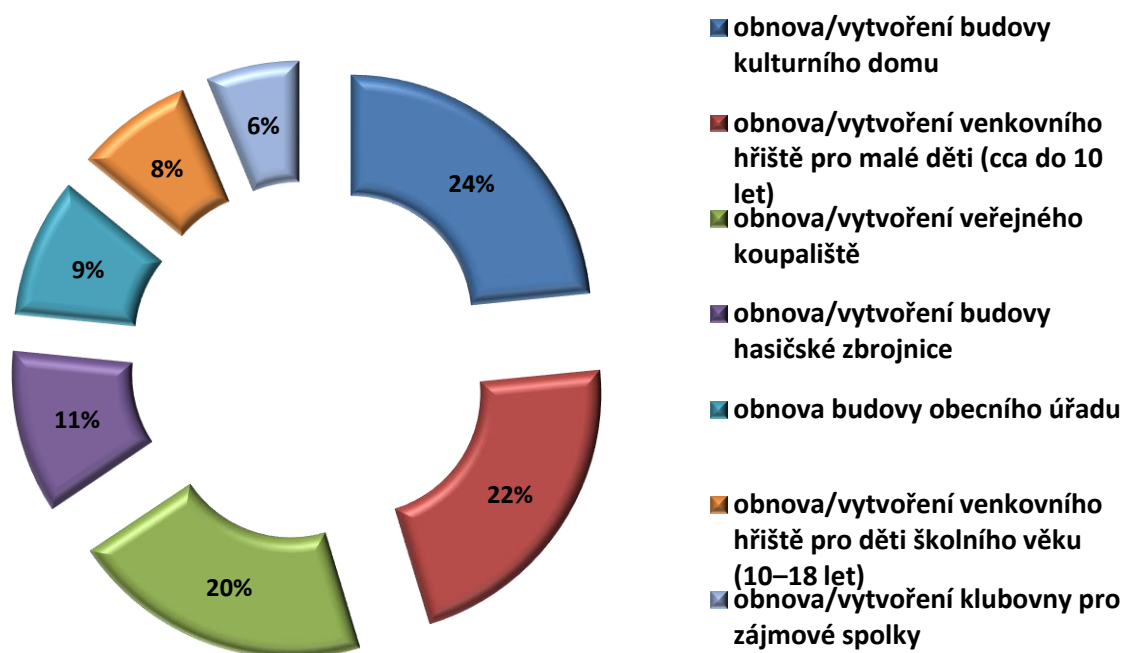
Nejčastěji byly uváděny jako **největší nedostatky** v obci – chybějící pracovní příležitosti, prodejna potravin, pošta, koupaliště, kemp - veřejné tábořiště, dětské hřiště,

cyklostezka, špatná údržba chodníků v zimě, odliv mladých lidí, špatný stav silnic a komunikací.

Zavedení komunikačních sítí – zanedbatelný počet respondentů uvedlo požadavek dostatečného signálu mobilních sítí Vodafone a T-mobile a dostatečné pokrytí televizním signálem.

Jako nejdůležitější z **občanské vybavenosti** považovali respondenti vybudování nebo obnovu činnosti kulturních domů, koupaliště a hřišť pro malé děti, jak vyplývá z níže uvedeného hodnocení jednotlivých možností.

Graf č.16: Občanská vybavenost obce



Za nejpotřebnější opatření ze sociální oblasti považuje zřízení obecního bytu jako startovacího bytu pro mladé rodiny 29 % z celkového počtu dotazovaných. Ostatní služby sociální péče vybrali respondenti takto:

- zajištění příležitostné pečovatelské služby pro seniory formou objednávkové služby (proti úhradě) - 21 %

- zajištění místa v domově pro seniory (proti úhradě) pro soběstačné seniory - 15 %
- zajištění místa v domově pro seniory či jiném speciálním zařízení (proti úhradě) pro nesoběstačné seniory s nutností zvláštní lékařské péče - 10 %
- zajištění dovozu/rozvozu obědů do obce pro zájemce z řad občanů (proti úhradě za cenu služby) -15 %
- zřízení obecního bytu jako startovacího bytu pro mladé rodiny - 29 % z celkového počtu dotazovaných.
- zajištění místa pro seniory v denním stacionáři bez nutnosti speciální péče - 5 %
- zajištění služby dálkového dohledu na seniory, kteří jsou sami, prostřednictvím vysílačů, který má senior stále u sebe a v případě nouze (zdravotní/bezpečnostní) se stiskem jediného tlačítka dovolá na operátora, který mu přivolá příslušnou pomoc (nutná úhrada za poskytování služby) - 5 % dotázaných.

S informacemi ohledně **třídění odpadu** vyjádřilo spokojenost téměř 100% respondentů, pouze několik osob by ocenilo aktuální informace na webových stránkách obce.

Náměty k dopravní obslužnosti - posílení spojů, o víkendu, nevyhovuje ranní pracovní spoj na 6 hodin s přestupem v Hroznové Lhotě.

Z aktivit potřebných uskutečnit pro **rozvoj cestovního ruchu** v obcích byly vybírány odpovědi následovně:

- označení nových cyklotras na stávajících komunikacích/cestách - 4 %
- vybudování nových cyklostezek v okolí obce - 60 %
- vybudování půjčovny a úschovny kol - 7 %
- vytvoření a označení v terénu nových turistických tras pro pěší - 4 %
- vybudování veřejného tábořiště (minimální rozsah – ohrazená část louky s přístupem k užitkové vodě, suchým WC a místem pro rozdělání ohně) - 11 % ze všech respondentů
- vybudování doprovodných turistických zařízení k turistickým trasám a cyklostezkám (informační panely, oddychová místa, úvaziště pro koně, nástupní místa na řece - 14 %

Vybudování sítě cyklostezek je nejfrekventovanější odpovědí (60%).

Z **ostatních služeb** bylo nejčastěji požadováno:

- pořádání společenských, sportovních a jiných zábavních akcí pro veřejnost (tj. dospělí + děti), a to min. 3-5 x ročně - 25 %
- pořádání společenských, sportovních a jiných zábavních akcí pro veřejnost zaměřených na děti, a to min. 3 ročně – 34 %
- pořádání společenských, sportovních a jiných zábavních akcí pro veřejnost zaměřených na dospělé, a to min. 3 x ročně - 8 %
- pořádání společenských, sportovních a jiných zábavních akcí pro veřejnost zaměřených na seniory, a to min. 1 x ročně -8 %
- vytvoření kalendáře kulturních, společenských a sportovních akcí pro celé území (elektronický i tištěný) - 25 %

V komentářích byl uváděn opakovaně požadavek na zajištění a rozvoz stravy, pohostinství, prodejnu potravin, dozor policie a kamerový systém.

Ochotu přispět na realizaci rozvoje obce deklaruje 33 % dotazovaných, dobrovolnickou prací v těchto oblastech 65%, o osobní zainteresovanost nemá zájem 5 % z účastníků dotazování.

Vyhodnocení dotazníku pro podnikatele

Dotazníkového šetření se zúčastnilo 6 respondentů (z toho 4 fyzické osoby podnikající - 67%, 2 právnické - obchodní společnosti s.r.o., tj. 33%) z uvedených oborů: doprava, účetnictví, stavebnictví, doprava, zemědělství, řemesla a zpracovatelský průmysl.

Působnost v rámci ČR udávají 4 firmy, 1 subjekt v rámci regionu a 1 subjekt v rámci kraje.

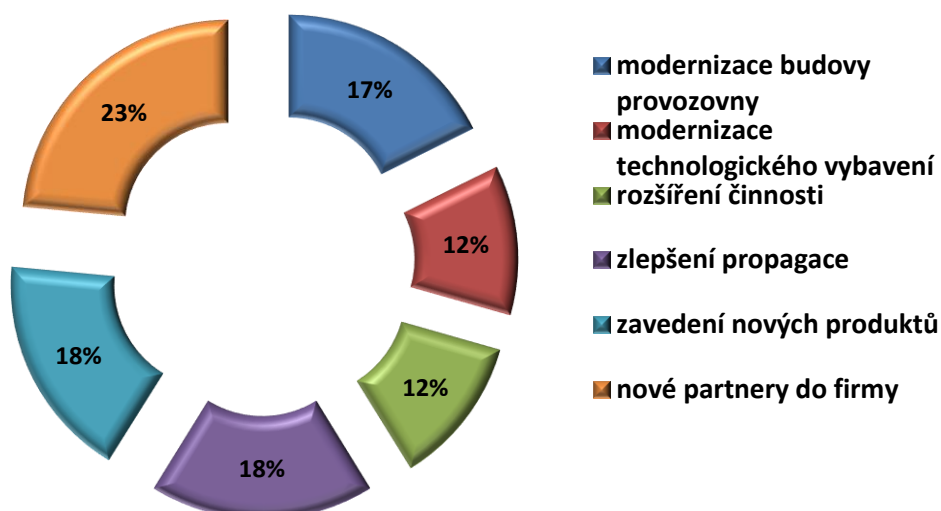
Počet zaměstnanců u fyzických osob podnikajících je udán 0 a 2, u právnických osob 2 a 7. U 66% dotazovaných subjektů je udán stejný stav pracovníků v posledních 5 letech, u 17% klesá a u 17% roste. Vývoj stavu pracovníků pro rok 2014 - stejný stav je očekáván u všech dotazovaných subjektů.

Za nejzávažnější **překážku podnikání** je považována ekonomická situace, dále zvyšující se náklady na energie a materiál a legislativa.

Vhodnost obce pro podnikání udává 17% jako vynikající, 33% jako vyhovující, 33% jako dobrou, 17% jako špatnou.

Plánovaného rozvoj firem je směřován do modernizace a rozšíření sídla provozovny/firmy 17%, modernizace technologického vybavení 12%, zlepšení propagace 18%, rozšíření činností do jiných obcí 12%, nové produkty 18%, partnery do firmy 23%.

Graf č.17: Rozvojové plány firem



Dotace na podporu podnikání v minulosti čerpalo dotaci 50 % dotazovaných subjektů (z toho 30% z dotačních titulů Ministerstva kultury a 70 % ze SZIF).

Ochota využít fondy k rozvoji firmy je u (67 %) dotázaných, (33%) nemají zájem.

Nejpřínosnější oblastí podpory je udávána dotace a informační servis, společná propagace není preferována.

Vyhodnocení dotazníku pro neziskové organizace

Šetření se zúčastnilo 5 respondentů, z toho 4 občanská sdružení a 1 obecně prospěšná společnost).

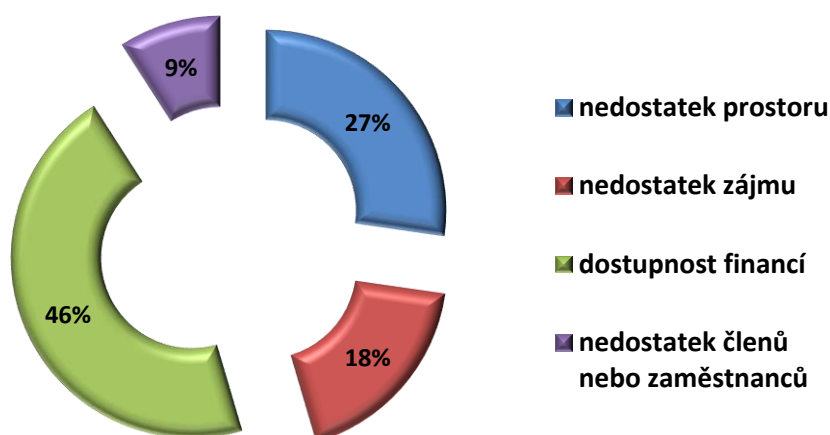
Oblastí působnosti dotazovaných je zájmový spolek (60%), sport (20%), kultura, ŽP, děti 20%. Místo působnosti nebylo uvedeno.

Členská základna je ve 20 % organizací stejná, roste ve 40%, klesá ve 20%.

Aktivity dotazovaných subjektů jsou zaměřeny na: seniory - 20%, dospělé - 9 %, rodiče s dětmi - 14% a veřejnost - 57%.

Největšími vyjmenovanými **problémy** se jeví: nedostatek prostoru – 27%, nedostatek zájmu – 18%, dostupnost financí – 46%, nedostatek členů nebo zaměstnanců - 9 %.

Graf č.18: největší problémy neziskových organizací



Vhodnost obce k činnosti neziskové organizace je hodnocena jako výborná ve 20%, jako dobrá v 80%.

Rozvojové plány – modernizace vybavení - 66%, rozšíření do jiných obcí – 17%, propagace - 17%.

5 Vyhodnocení dotazníkového šetření v Mikroregionu Kopanice

Od října 2013 do ledna 2014 bylo provedeno dotazníkové šetření také v obcích a městech na Kopanicích, a to prostřednictvím 5 typů dotazníků – pro občany obcí, občany měst, pro podnikatele, třetí sektor a pro starosty obcí a měst (vzor - příloha č. 3).

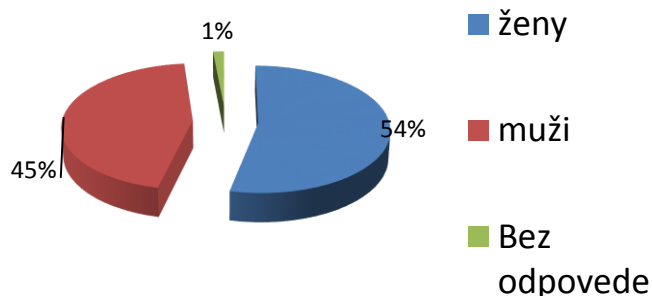
Cílem dotazníků bylo zmapovat potřeby a představy občanů, neziskových organizací i podnikatelů v regionu a následně je za přispění finančních prostředků z EU, státu i jiných zdrojů uskutečnit. Zaměřoval se zejména na rozvoj občanské vybavenosti, technické infrastruktury, péče o krajinu, cestovního ruchu a hospodářského rozvoje regionu i jednotlivých obcí.

Vyhodnocení dotazníků

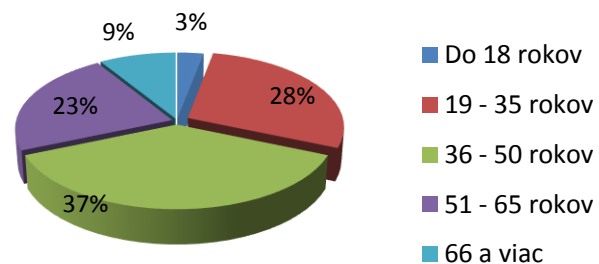
Na dotazník odpovědělo celkem 396 respondentů, z odpovědí na jednotlivé oblasti, na které byl dotazník zaměřen, byly zjištěny následující údaje:

Profil respondentů

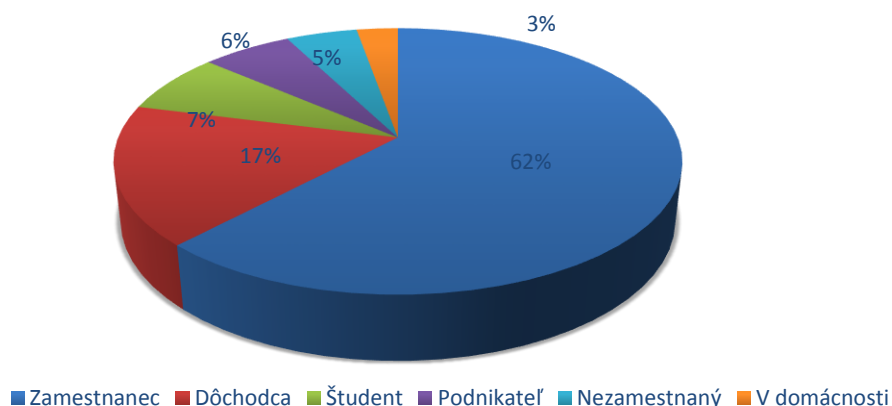
Graf č.19 Pohlaví respondentů



Graf č.20: Věková kategorie respondentů



Graf č.20 Zaměstnanecký poměr respondentů

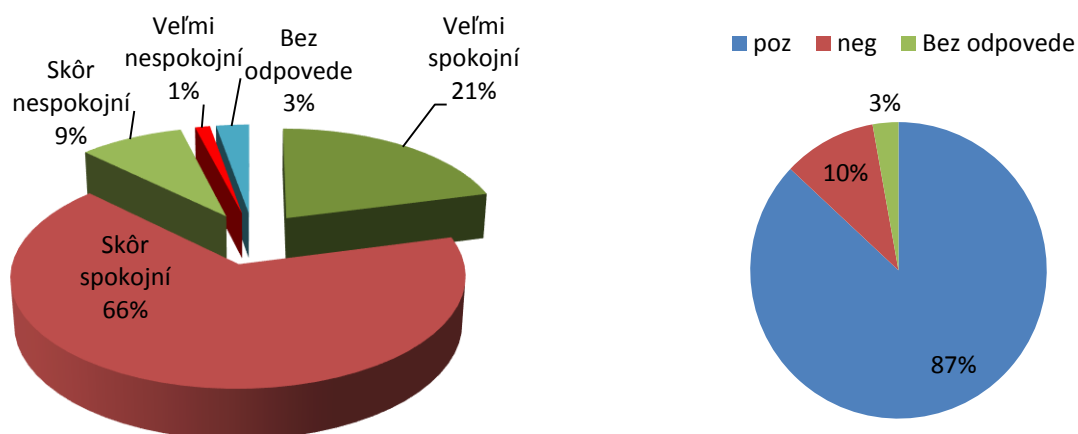


Nejvíce respondentů pracuje v zaměstnaneckém poměru, což odpovídá největšímu podílu respondentů v produktivním věku 36 – 50 let, kterých na dotazník odpovědělo nejvíc.

Z odpovědí na jednotlivé oblasti, na které byl dotazník zaměřen, byly zjištěny následující údaje:

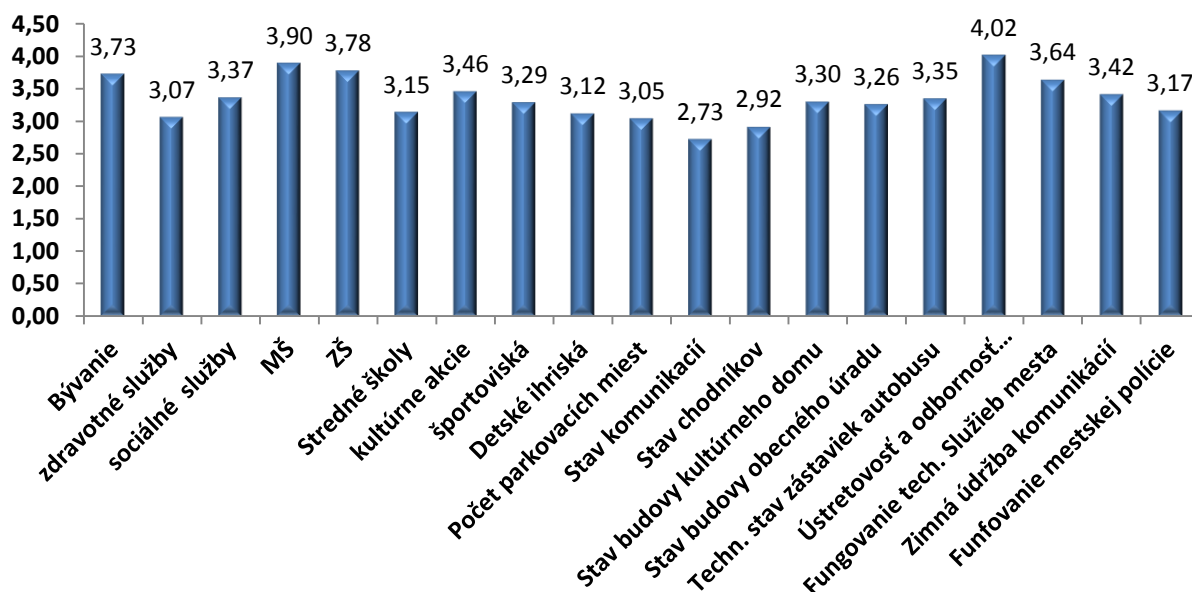
Město jako místo pro život

Grafy č.21 a č.22: Spokojenost s životem ve městě



Obecně jsou lidé s životem ve městě spokojeni a převládá pozitivní náhled.
Úroveň spokojenosti

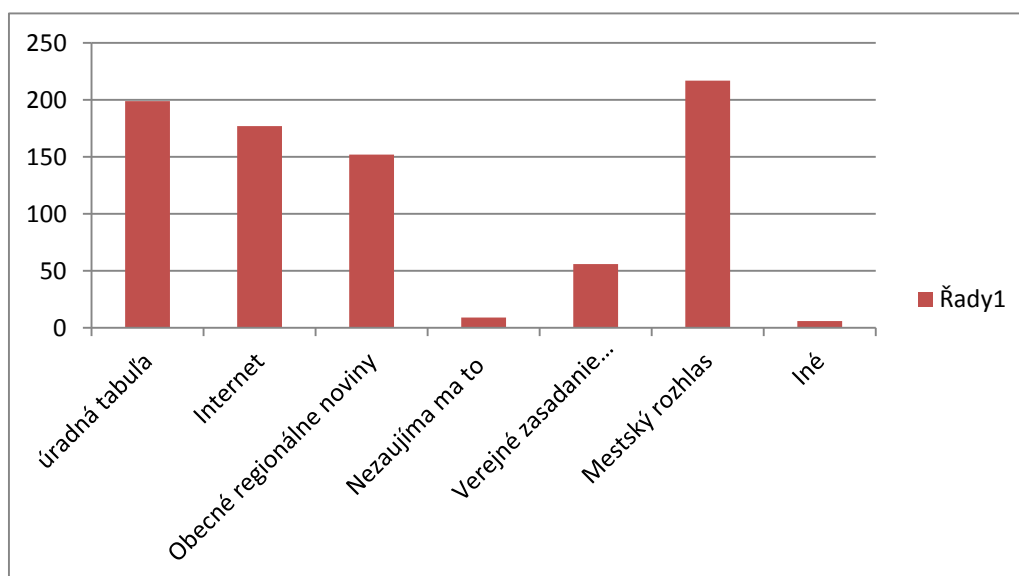
Graf č.23: Úroveň spokojenosti se stavem obcí



Respondenti jsou nejvíce spokojeni se vstřícností a odborností zaměstnanců úřadů, dále obecně s bydlením a školními zařízeními pro své děti. Naopak nelíbí se jim stav komunikací a chodníků, zdravotnické služby či fungování městské policie.

Dění ve městě

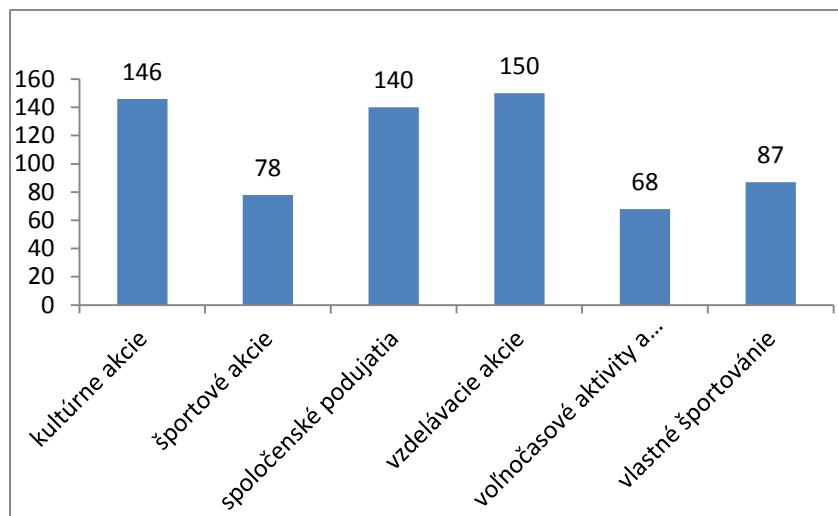
Graf č.24: Sledování dění ve městě



Graf zobrazuje, v jakých zdrojích lidé vyhledávají informace o dění ve městě.

Akce a aktivity ve městě

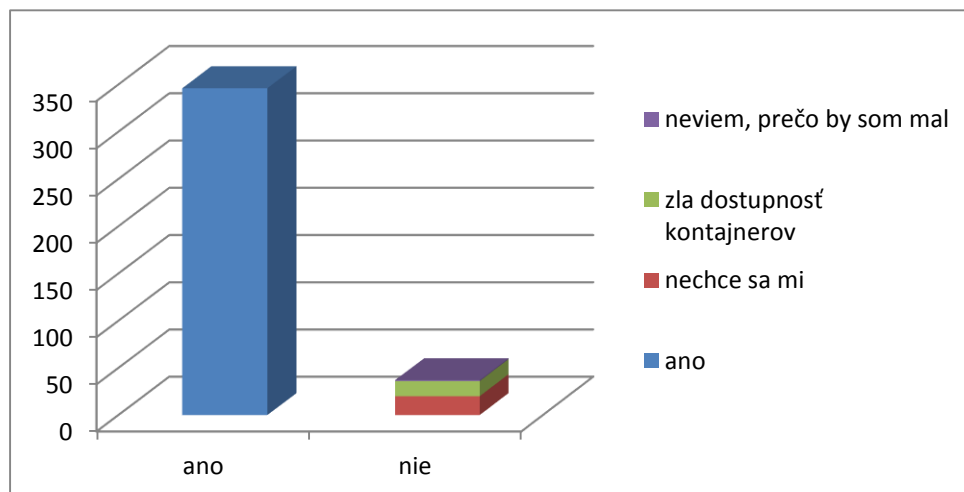
Graf č.25: Spokojenost s počtem akcí a aktivit ve městě



Respondenti odpovídali, kterých aktivit se ve městě koná málo a u kterých by chtěli, aby se konaly častěji. Doporučení ze strany respondentů je především více vzdělávacích akcí (nejvíce jazykové a počítačové kurzy), kulturních akcí (nejvíce divadlo, koncerty, akce pro děti) a společenských akcí a setkání (plesy, zábavy a diskotéky).

Třídění odpadu

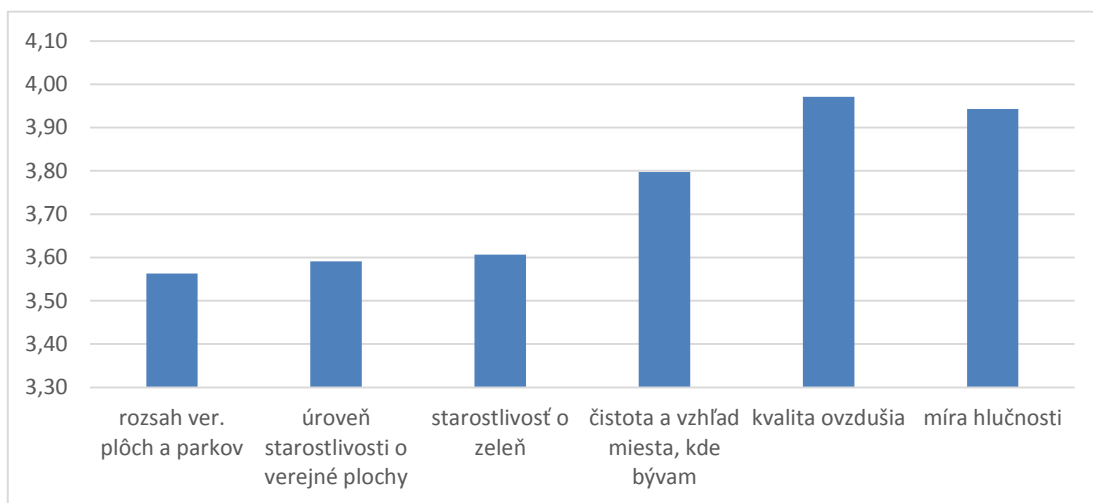
Graf č.26: Třídění odpadu



Valná většina respondentů odpad třídí, z těch, co odpověděli záporně, netřídí asi polovina respondentů odpad z důvodu špatné dostupnosti kontejnerů.

Životní prostředí

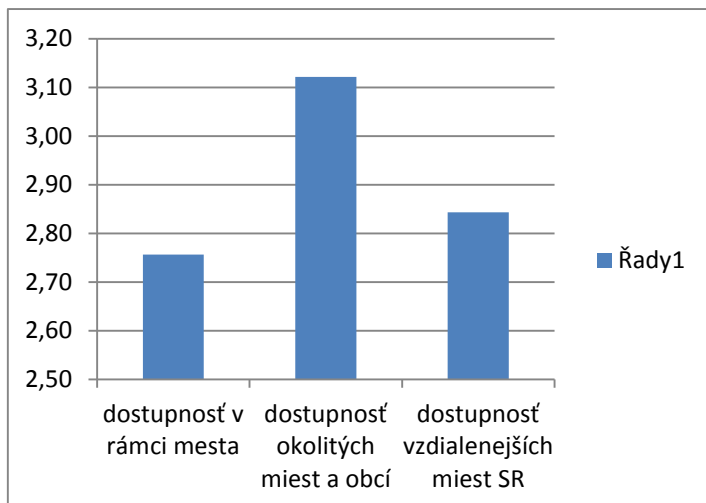
Graf č.27: Spokojenost se životním prostředím



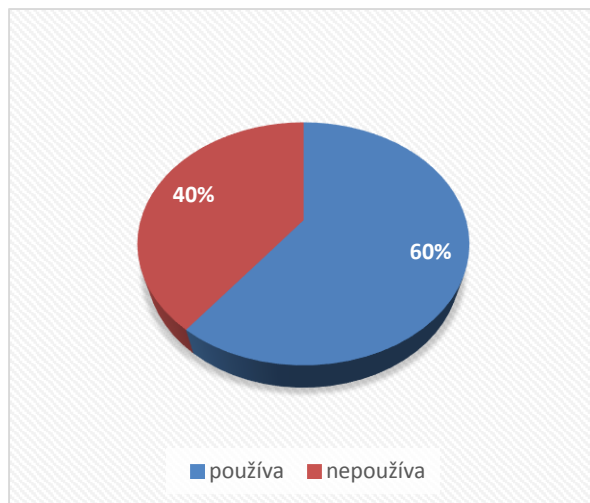
Graf zobrazuje hodnocení prvků životního prostředí respondenty. Nejvíce jsou spokojeni s kvalitou ovzduší, vadí jim ale malý rozsah veřejných ploch a parků a nízká úroveň péče o veřejné plochy a zeleň.

Autobusové spoje

Graf č.28: Spokojenost s autobusovou dopravou



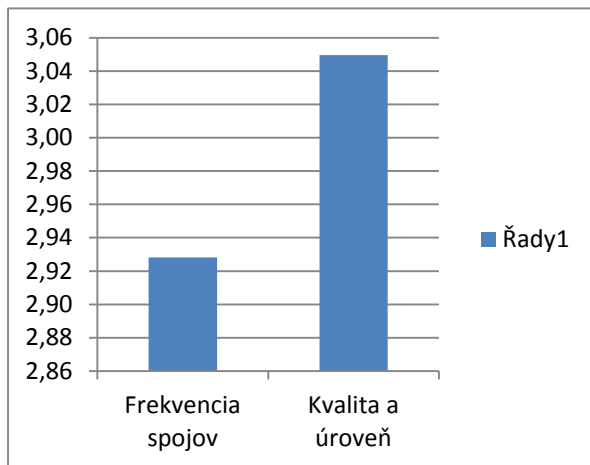
Graf č.29: Využívání autobusů



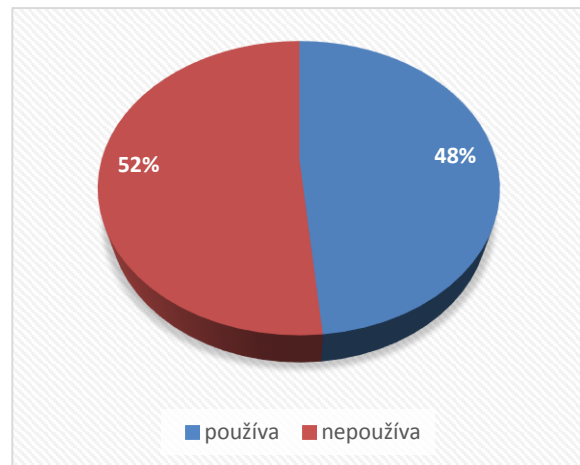
Respondenti jsou spokojeni s dostupností okolních měst a obcí, dostupnost autobusové dopravy v rámci města není dle respondentů dostatečná. Přesto většina z nich autobusovou dopravu využívá.

Vlakové spoje

Graf č.30: Spokojenost s vlakovou dopravou



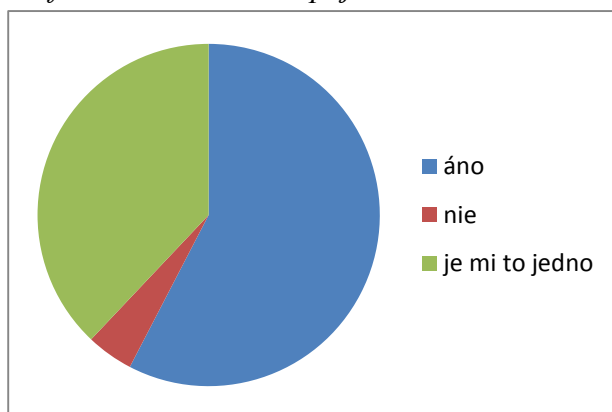
Graf č.31: Využívání vlaků



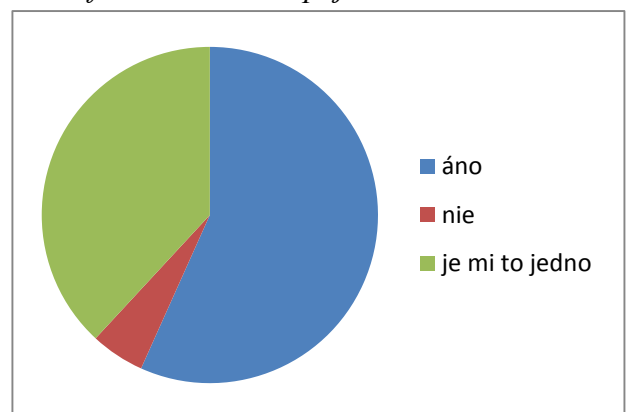
Respondenti jsou spokojeni s kvalitou a úrovní vlakové dopravy, frekvence spojů je ale podle nich nedostatečná. Vlakovou dopravu využívá polovina respondentů.

Přímé spojení s ČR

Graf č.32: Autobusové spojení s ČR



Graf č.33: Vlakové spojení s ČR



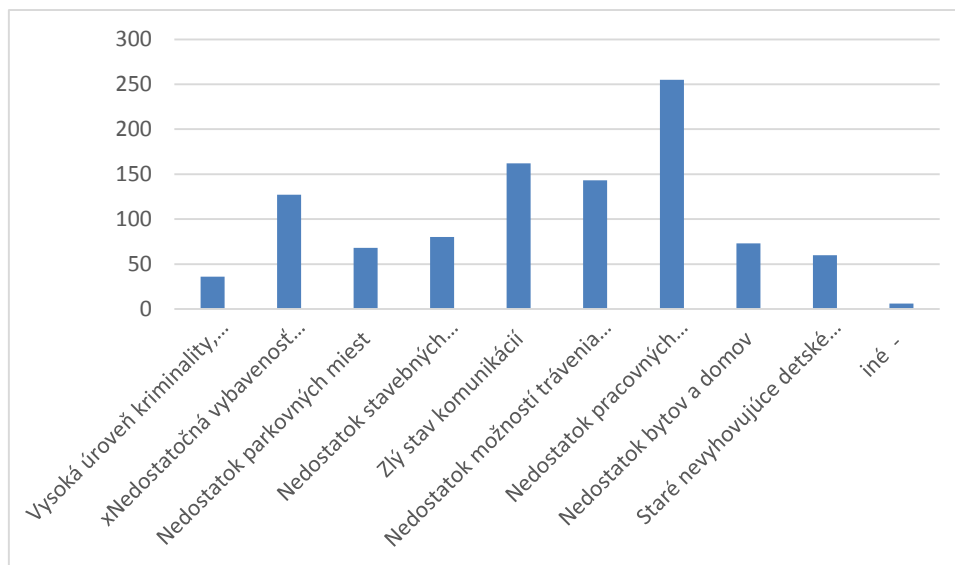
Většina respondentů by přijala přímé spojení regionu s ČR, ať už autobusem nebo vlakem.

Bezpečnost v obcích

Průměrná hodnota, jak se lidé v obcích cítí bezpečně, je dle dotazovaných **3,79** (1-úplně bezpečně, 5-vysoce nebezpečně), z čehož vyplývá, že bezpečnost lidé nevnímají příliš jako přednost ve svém bydlišti.

Problémy obce

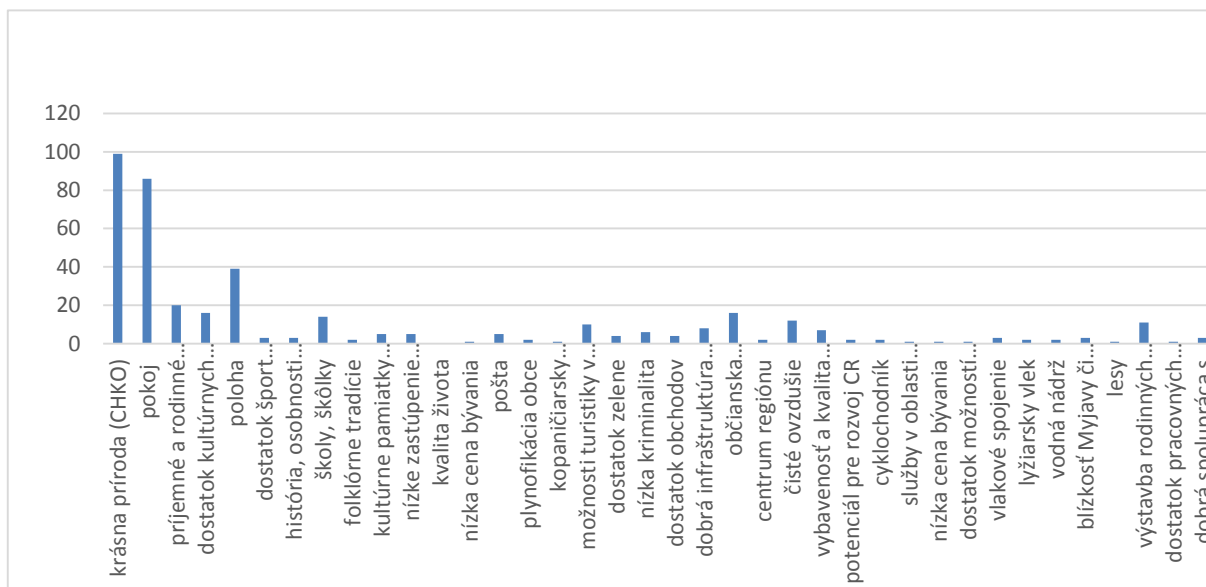
Graf č.34: Problémy mesta



Respondenti vidí najviac problémů v nedostatku parkovacích miest, ďalej ve špatném stavu komunikáci, nedostatku možností trávenia voľného času či nedostatečnej vybavenosti obchodov a službami.

Pozitíva mesta

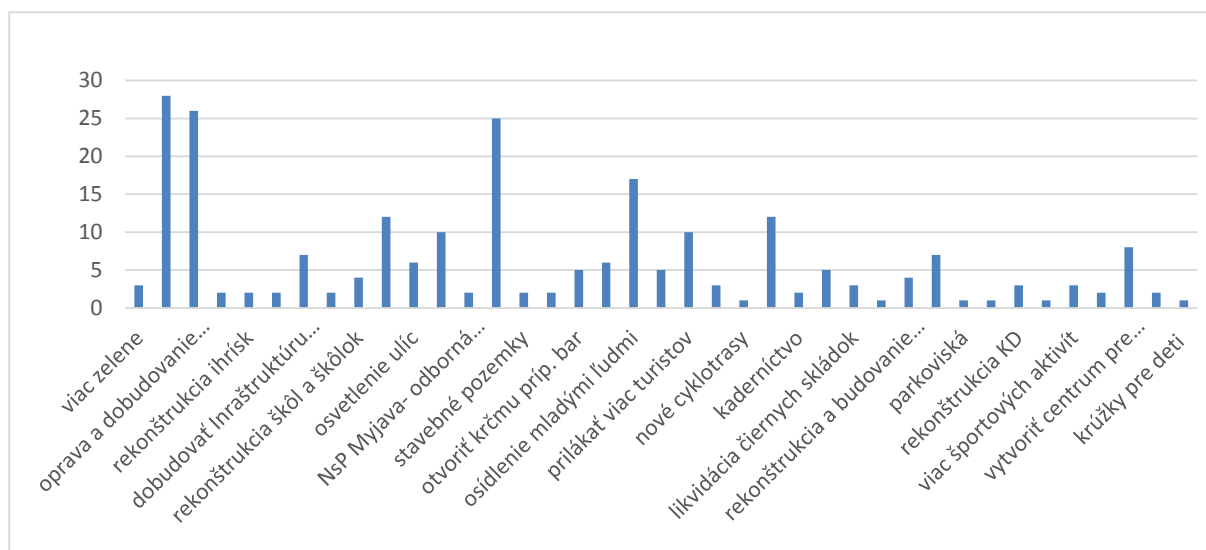
Graf č.35: Pozitíva mesta



Nejvíce pozitiv na životě ve městě vidí respondenti v krásné přírodě a klidu, který poskytuje.

Podněty na změnu

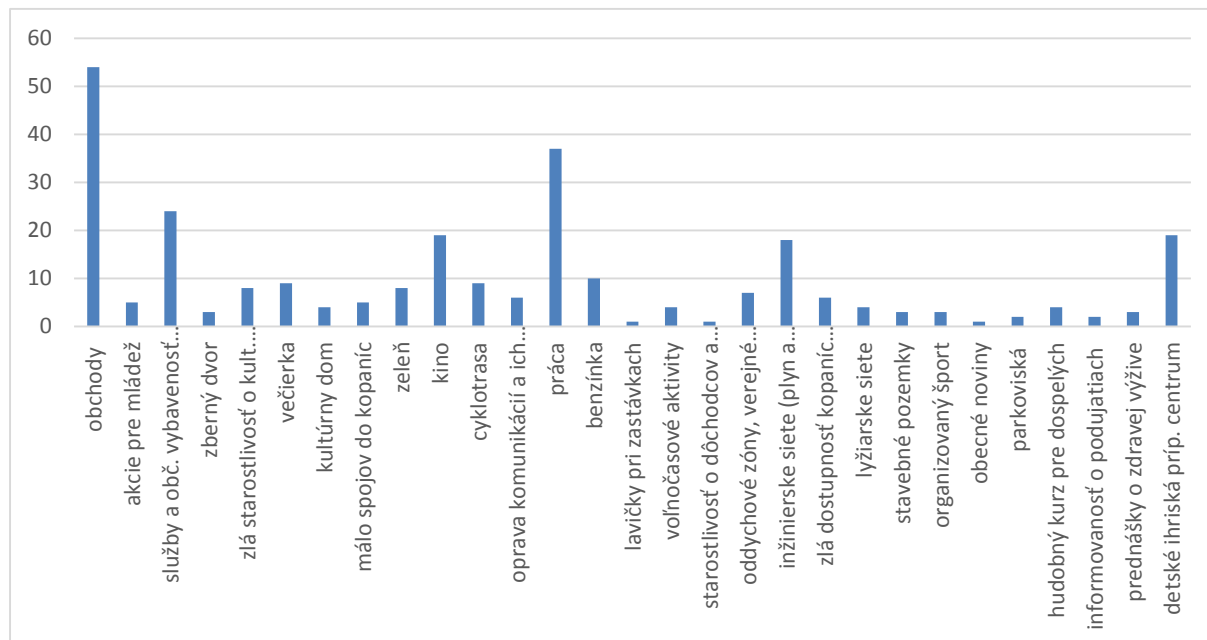
Graf č.36: Podněty na změnu



Nejvíce respondentů si přeje opravit a dobudovat chodníky a komunikace a dobudovat síť obchodů a služeb.

Co ve městě nejvíce chybí

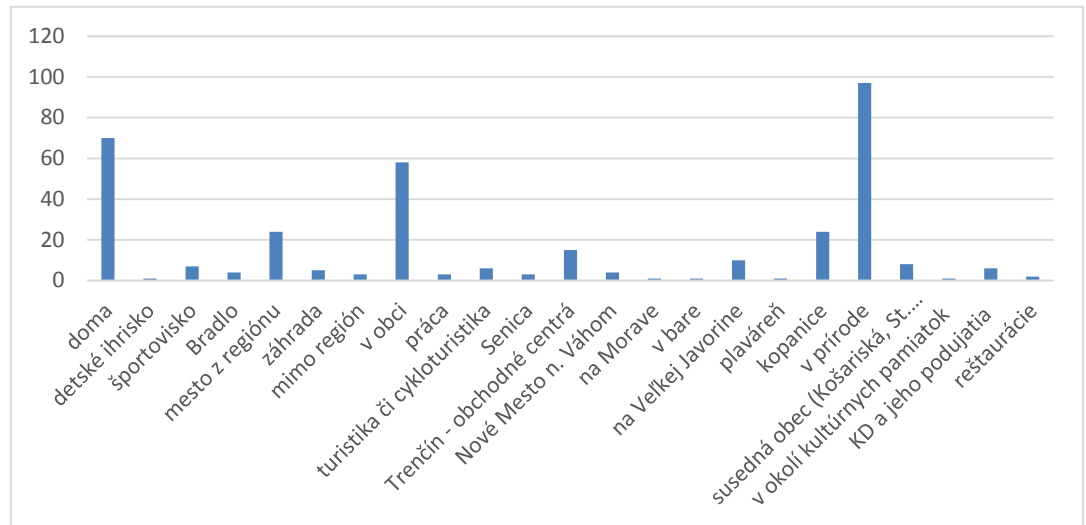
Graf č.37: Co ve městě chybí



Nejvíce respondenti postrádají větší síť obchodů a práci, dále jim vadí nedostatečné služby nebo např. chybějící kino a dětská hřiště.

Trávení času

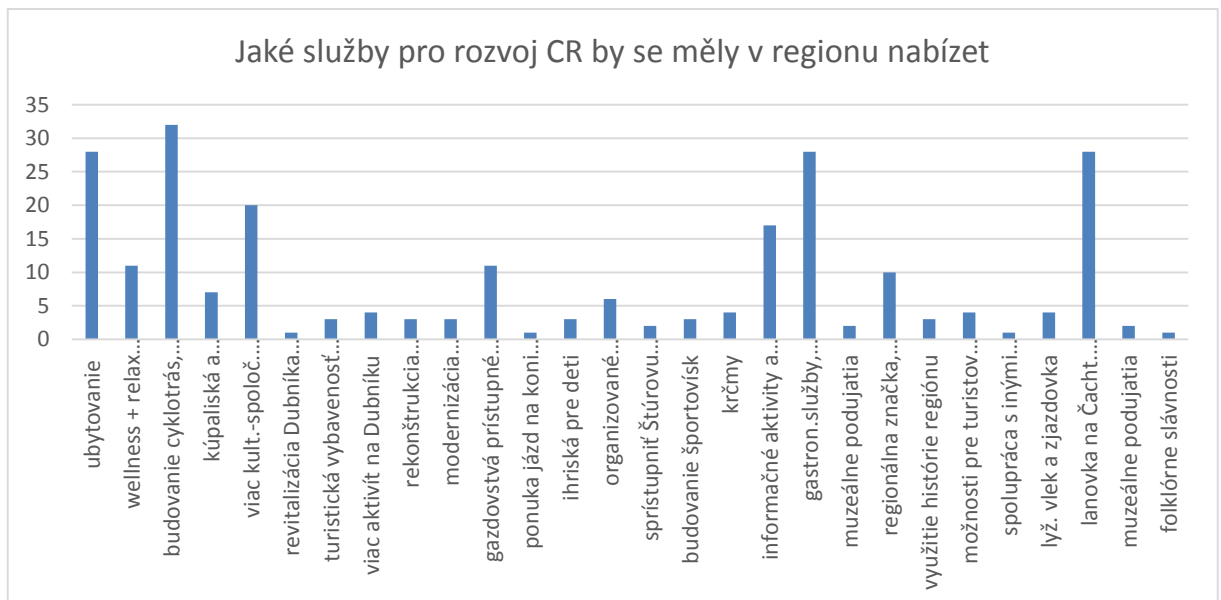
Graf č.38: Trávení času



Nejvíce respondentů tráví svůj volný čas vzhledem k nedostatku možností buď v přírodě, nebo v domácím prostředí, případně se spoluobčany v obci.

Jaké služby pro rozvoj cestovního ruchu

Graf č.39: Služby pro rozvoj CR



Respondenti by nejvíce podporovali budování a zkvalitnění cyklostezek a podporu cykloturistiky, dále gastronomické služby, restaurace a tradiční jídla, ubytování a také vybudování lanovky na Čachtický hrad z obce Višňové.

Občané měli také možnost vyjádřit své návrhy a doporučení ke zlepšení a zkvalitnění životních podmínek v jejich městě a regionu. Zde jsou některé z těchto poznatků:

- pracovní sešity pro školy
- plavecký kurz pro novorozence
- modernizace městské knihovny
- Muzeum myjavských osobností
- Dům Zuzky Zgurišky
- Tabule na místě tiskárny Daniela Pažického
- Více bytů a pozemků
- Nabídnout lidem to, za čím chodí mimo města: kino, obchody, cvičení, wellness
- Technická galerie Myjava v bývalém železničním skladu - Ta by byla věnována technickým památkám regionu, historii SAM a místní železnice
- Stálá expozice + putovní výstavy, modelové kolejiště, muzejní kavárnička, prostor na menší společenské akce a podobně
- Metropole pod slámou – rekonstruovat nebo vybudovat objekty původní kopaničiarké architektury a vytvořit v nich nabídku pro pobyty
- Tradice pytlíkářství – zhotovit pytlíkářskou dílnu s dílnou a nářadím a dělat ukázky tohoto řemesla
- Tradice mlynářství – oprava starého mlýna u Smetanů a zpřístupnění této historické památky
- Přeshraniční koncepce městečka my- A-VY na MFF. Kameny vyznačující hranici a pozvání českých partnerů
- Vytvoření Městského muzea Velké Myjavy – např. v budově bývalého okresního královského soudu
- Hliníky – využít blízkost k obydlím částem Myjavy a obnovit taneční kola z minulosti, Hlinická pramen, nebo turistický chodník
- Hřbitovy – oplocení areálů a zrekonstruovat historicky i umělecky vzácné původní brány z 30-tých let min. století, zmapovat osobnosti a opuštěné hroby
- Památník na Poľaně: obnovit desku s nápisem a přestěhovat tento památník do hraničního prostoru při bývalé celnici
- Rekonstrukce hasičského vozidla – veterán
- Město by se mělo zaměřit na spokojenost občanů nikoliv zaměstnanců MSÚ
- volnočasové aktivity
- vybudování chodníku - Piešťanská cesta k vodojemu
- nepodpoření podnikání ze strany města
- nevykosené porosty v soukromém vlastnictví
- „divoké“ skládky
- více zeleně a nekáčet tolik stromů
- hodně prostoru na vybudování parků, např. na Horním řadu
- více info o třídění odpadu

- věnovat se více mladším ročníkům než jen důchodcům
- Dobudování bruslařského chodníku, zkvalitnění služeb na Dubníku I.
- Nepořádek u kontejnerů
- Více cyklostezek mezi obcemi, nejen lesních
- Nedostatek sociálních zařízení vhodné by bylo vybudování domova služeb, dětského domova, případně orientace na sociální skupiny
- naučná stezka Košariská - Bradlo
- podpora běžeckých tras
- čištění řeky i jejích přítoků

Podnikatelské záměry

- obora, ranč, Restaurace, penzion, Pracovní sešity pro školy, minipivovar, využit objekty bývalých PD, masážní a kosmetický salon, květinářství či dárkový obchod krejčovství, vytvoření obecní firmy, vybudování drobné zpracovat ovoce - moštárna a sušárna, založení farmy s prodejem ze dvora, zrekonstruovat budovu rekreačního zařízení v Bzincích na dům sociálních služeb či na školu v přírodě.

6 SWOT analýza

SWOT analýza je standardní metodou používanou v podnikovém a veřejně-správním managementu; společně s podklady ze situační analýzy by měla posloužit ke stanovení strategických cílů, priorit a opatření návrhové části strategického plánu obcí mikroregionu. Principem této analýzy je jednoduché, přesné a pokud možno přímé pojmenování vlastních předností a slabín z hlediska vnitřních podmínek života obcí mikroregionu a posouzení vnějších podmínek z hlediska příležitostí a rizik. Posílením silných stránek a eliminací slabých tak vzrůstá pravděpodobnost realizace příležitostí a omezují se rizika.

SWOT analýza především umožňuje, aby ve stejně přehledné struktuře, v jaké je provedena analýza, byla formulována strategie usměrnění budoucího vývoje obcí mikroregionu:

- jak zachovat resp. rozvíjet jeho silné stránky,
- jak odstraňovat resp. eliminovat jeho slabé stránky,
- které z budoucích příležitostí lze využít pro jeho další rozvoj,
- jakými cestami (prostředky, postupy) bude čelit očekávaným ohrožením jeho dalšího rozvoje.

SWOT analýza je rozdělena do určitých témat:

1. **Doprava, technická infrastruktura, věda a výzkum, životní prostředí**
2. **Vzdělávání, volnočasové aktivity, kultura a cestovní ruch**
3. **Zaměstnanost, podnikání, sociální oblast a zdravotnictví**

6.1 SWOT analýza Mikroregionu Hornácko

1. Doprava, technická infrastruktura, věda a výzkum, životní prostředí

Silné stránky	Slabé stránky
<ul style="list-style-type: none"> - IDS - Vybavení území rozvody elektrické energie - ČOV v regionu - CHKO BK - Interpretační plán - Síť čerpacích stanic - Fenomén – květnaté louky - Bílé Karpaty jsou součástí velkého horského celku (Karpatský oblouk) - Soustava Natura 2000 - V regionu organizace, která má výjimku, možnost provádění exkurzí mimo vyznačené trasy v CHKO BK - Biosférická rezervace (hodnotí se také podpora udržitelného rozvoje místních obyvatel) 	<ul style="list-style-type: none"> - Špatný technický stav komunikací (místní komunikace) + silnice II. a III. Třídy - Značení cyklotras, cyklostezek - Slabá infrastruktura stezek pro nemotorovou dopravu - Nevyhovující veřejná prostranství v obcích - Špatný vzhled budov základní občanské vybavenosti - Nekoncepční řešení: věda + výzkum + ŽP - CHKO BK - Slabá osvěta občanů v oblasti efektivního využití obnovitelných zdrojů - Nedostatek míst pro rodinné bydlení - Špatné dopravní spojení se SR - Velká vzdálenost do krajského města - Blízkost státní hranice se SR
Příležitosti	Hrozby
<ul style="list-style-type: none"> - Čerpání dotací EU - CHKO BK - Dobudování vodovodu - Spolupráce mezi VŠ – region – podnikatelé - Rozvoj cyklostezek a cyklotras - Osvěta v oblasti ŽP - Mezinárodní úmluva (Karpatská úmluva) - Blízkost státní hranice se SR - Podpora a rozvoj přeshraniční spolupráce 	<ul style="list-style-type: none"> - Pokračování chátrání budov základní občanské vybavenosti, místních komunikací a silnic z důvodu nedostatku finančních prostředků - Nedostačující vlastní zdroje obcí - Informace neproudí do regionu (z VŠ + ostatních organizací) - Nedostatečná státní podpora - Nedostatek vody - Rušení pošt

2. Vzdělávání, volnočasové aktivity, kultura a cestovní ruch

Silné stránky	Slabé stránky
<ul style="list-style-type: none"> - Kvalitní zázemí ZŠ - Tradiční lidová kultura - Folklór - CHKO BK - Množství volnočasových aktivit 	<ul style="list-style-type: none"> - PR v oblasti cestovního ruchu (dále jen CR) - Nedostatečná infrastruktura pro rozvoj CR - CHKO BK - Chybí IC (koordinace horňáckých aktivit) - Chybí regionální produkty v CR - Neznalost legislativy - Chybí střední škola - Nízká úroveň restauračních zařízení - Nízká úroveň poskytovaných služeb v CR - Marketing produktů
Příležitosti	Hrozby
<ul style="list-style-type: none"> - Čerpání dotací EU - Rozvoj spolupráce ve vzdělávání s VŠ - Motivace mladé generace k vzdělávání v oborech potřebných pro trh práce v mikroregionu (textilní, technické obory) - Rozvoj průvodcovských služeb - Rozvoj infrastruktury CR - Spolupráce soukromého a veřejného sektoru pro rozvoj cestovního ruchu - CHKO BK - Rozvoj regionálních produktů v CR - Osvěta v oblasti CR - Zlepšení služeb v CR - Potenciál regionu - Využívání nových technologií - Podpora a rozvoj přeshraniční spolupráce 	<ul style="list-style-type: none"> - Nekoordinace při konání kulturních akcí - Nekoordinace subjektů (obecní nezisková organizace-podnikatel) - Úbytek dětí pro ZŠ – rušení ZŠ - Nezájem vlastníka o údržbu typické tradiční stavby - Akulturace – přijímání hodnot a vzorů chování od návštěvníků - Dualizace společnosti – rozdělení místní komunity na dvě skupiny - Komodifikace – z praktických řemeslných výrobků se stávají jen suvenýry - Přetíženost veřejných prostranství a komunikací – -

3. Zaměstnanost, podnikání, sociální oblast a zdravotnictví

Silné stránky	Slabé stránky
<ul style="list-style-type: none"> - Významný zaměstnavatel v regionu (Kordárna Plus a.s.) - Rozvinuté zemědělství - Zájem soukromého sektoru podílet se na rozvoji celého mikroregionu - Zabezpečení základních lékařských služeb - Zabezpečení stravy penzistům - CHKO BK 	<ul style="list-style-type: none"> - Špatný demografický vývoj obyvatel (vylidňování, stárnutí populace) - Nedostatek pracovních míst - Vysoká nezaměstnanost - Neznalost legislativy v oblasti sociálního podnikání - Chybí komunitní centrum - Nedostatek domovů pro seniory - Nedostatek kvalitních lidských zdrojů - Chybí clientský přístup (detašované pracoviště ÚP) - Chybí poradenské centrum (podnikání) - CHKO BK
Příležitosti	Hrozby
<ul style="list-style-type: none"> - Nárůst počtu obyvatel, zvýšení aktivního migračního salda - Udržení relativně příznivé věkové struktury - Zvýšení podílu mladých obyvatel - Zvýšení celkové míry ekonomické aktivity - Rozvoj sociálního podnikání - Rozvoj lidských zdrojů – další profesní vzdělávání + základy podnikání - Možnost uplatnění pro mladé začínající lékaře - Vytvoření podnikatelského inkubátoru - Podpora samozaměstnávání - Práce z domova - Rozvoj podnikání v CR - Využití místní zemědělské produkce a potravinářských produktů - Podpora marketingu výrobků lokálních výrobků – strategie - Vytvoření komunitního centra 	<ul style="list-style-type: none"> - Pokračující pokles počtu obyvatel-ochod mladých lidí - Zhoršení věkové struktury obyvatelstva - Zhoršení regionální vzdělanostní struktury - Oslabení míry ekonomické aktivity - Nedostatečná státní podpora venkovských oblastí - V případě nízké poptávky po výrobcích Kordárny – zvýšení nezaměstnanosti - Zvýšení atraktivitu sousedních mikroregionů a odliv kvalifikovaných pracovníků - Vysoký věk lékařů

<ul style="list-style-type: none"> - Využití fondů EU pro rozvoj podnikání zemědělství/sociálních služeb/mikroregionu - Práce z domova - Atrahování zájmu investorů o podnikatelské aktivity v regionu - Podpora a rozvoj přeshraniční spolupráce 	
---	--

6.2 SWOT analýza území Kopanic

1. Doprava, technická infrastruktura, věda a výzkum, životní prostředí

Silné stránky	Slabé stránky
<ul style="list-style-type: none"> - Dobrá poloha regionu vzhledem k blízkosti hranic s Českou republikou a napojení na významné komunikace I / 51, I / 61 a D61 resp. E75 - Krátké vzdálenosti mezi obcemi - Čistota ovzduší - Významné velkoplošné chráněné území CHKO Bílé Karpaty a CHKO Malé Karpaty - Výhodná geografická struktura území - Poměrně vysoká biodiverzita území - Podprůměrná produkce emisí v rámci Slovenska - Nižší urbanizace území dotčeného regionu - Aktivní třetí sektor v oblasti ekologického zemědělství (Ekotrend Myjava apod.) - 71% obcí je plynofikovaná - Hustá síť vodovodů v obcích - Dobrá územně-plánovací připravenost katastrů městské oblasti 	<ul style="list-style-type: none"> - Znečištění a znečišťování povrchových vod - Chybějící kanalizace a ČOV ve většině obcí - Deficit vodních zdrojů - Nestabilita území strmých svahů Bílých Karpat - Vysoký stupeň ohrožení stability lesních ekosystémů imisemi, biotickými a abiotickými činiteli - Nízký stupeň využití potenciálu přirozené obnovy lesa - Nedostatečně realizované preventivní opatření ochrany jakosti a množství vod - Absence monitoringu nejceněnějších přírodních území z hlediska biodiverzity - Znečištění spodních a povrchových vod - Žádná instituce zabývající se vědou a výzkumem

	<ul style="list-style-type: none"> - Nedostatečné provázání zemědělství se zpracovatelským průmyslem - Nedořešené vlastnické a nájemní vztahy k pozemkům - Nízká úroveň infrastruktury, především ve venkovských oblastech - Fyzická opotřebenost povrchu státních silnic II. a III. třídy a také místních komunikací - Nadzemní vedení telekomunikačních a elektrických rozvodů - Špatná dopravní obslužnost odlehlějších osad
Příležitosti	Hrozby
<ul style="list-style-type: none"> - Možnosti lepšího využití a zhodnocení dřeva a ostatních produktů lesa - Bezodpadové nebo nízko odpadové hospodaření (využití odpadu jako druhotné suroviny) - Využití zdevastovaných a kontaminovaných ploch na získání netradičních zdrojů energie - Využívání obnovitelných alternativních zdrojů energie - Zvýšení ekoefektivnosti při využívání přírodních zdrojů - Možnosti zdravějšího životního stylu na venkově - Realizace programů péče o chráněné území a záchrany ohrožených částí přírody - Zrekonstruovaná ČOV pro Myjavu a túru Louku - Úprava povrchu státních silnic II. a III. třídy - Rekonstrukce hnědého parku v areálu armaturky, Průmyslové zóny Rudník Árendy a s tím spojené infrastruktury (výstavby a rekonstrukce silnic, bytů,) 	<ul style="list-style-type: none"> - Možné zvyšování erozí zemědělské půdy - Klimatické změny a s tím spojený nedostatek vláhy během vegetačního období - Nedostatečné protipovodňová opatření - Přetrvávající vytápění tuhými palivy hlavně na Kopanicích - Prohlubující se znečišťování životního prostředí divokými skládkami - Nízká disciplína při nakládání s odpady - Další prohlubování disproporce demografické struktury - Omezování veřejné hromadné přepravy osob - Nízké dotace na infrastrukturu silnic - Neexistence kanalizace ohrožuje spodní vody (71 % Bez kanalizace)

2. Vzdělávání, volnočasové aktivity, kultura a cestovní ruch

Silné stránky	Slabé stránky
<ul style="list-style-type: none"> - Turisticky zajímavé vodní plochy (Stará Myjava a Dubník 1) - Východisko do masivu Bílých a Malých Karpat - Těsné sousedství významných turistických destinací Čachtický hrad, Zelená voda, Brančský hrad) - Dobré podmínky pro rozvoj ovocnářství - Zachována lidová architektura - Významné centrum, které může zajišťovat několik obslužných funkcí - Poměrně dobrá vybavenost většiny obcí - základními kulturními a sportovními zařízeními - Pestrá nabídka kulturních a společenských akcí - Vysoká úroveň atraktivity mikroregionu a jeho okolí z hlediska cestovního ruchu - Síť značených turistických a cykloturistických tras 	<ul style="list-style-type: none"> - Propojenost teorie s praxí ve vzdělávání - Odliv mladých kvalifikovaných odborníků z mikroregionu - Kvalita služeb v rekreačních oblastech - Nedostatek zajímavých produktů cestovního ruchu především pro zimní období, navazující na nedostatek zařízení pro zimní rekreaci - Nepřípravenost místních podnikatelských subjektů v oblasti cestovního ruchu ve venkovských obcích - Převaha individuální rekreace v chatách, chalupách a zahrádkářských osadách - Pasivita obyvatelstva k rozvíjení rekreačních a turistických záměrů
Příležitosti	Hrozby
<ul style="list-style-type: none"> - Diverzifikace ekonomické základny venkova využitím přírodních a kulturních hodnot - Možnost nabídky bydlení ve venkovském prostředí - Málo využívané vodní plochy Dubník II, Brestovec a Svaceník s turistickým potenciálem - Rozvoj malého a středního podnikání souvisejícího s cestovním ruchem a tradičními řemesly - Agroturistika a venkovská turistika - Vytváření konkrétních produktů 	<ul style="list-style-type: none"> - Neuvědomělost příležitostí pro region skrytých v cestovním ruchu - Nedostatečná přitažlivost některých oblastí

<p>cestovního ruchu založených na atraktivitě mikroregionu</p> <ul style="list-style-type: none"> - Cílená propagace regionu jako celku – Kopaničářský charakter regionu - Zvýšení podílu dlouhodobé rekreace s pozitivním dopadem na rozvoj zaměstnanosti - Rozvoj možností zimní rekreace - Rozvoj agroturistiky a hipoturistika - Gazdovský dvůr v Turej Lúke - Rozvoj rekreačních pobytů s využitím stávajícího stavebního fondu (chalupy, chaty) - Širší využití stávajícího potenciálu sportovních a kulturních zařízení - Budování cyklistických stezek podél silnic - Jednokolejná železnice Myjava - Velká nad Veličkou - Dostatek objektů vhodných (po úpravě) na ubytování - Nově vybudované informační kiosky v regionu - Zavedená regionální značka Kopanice regionální produkt s podporou samostatných výdělečných v oblasti tradičních řemesel 	
---	--

3. Zaměstnanost, podnikání, sociální oblast a zdravotnictví

Silné stránky	Slabé stránky
<ul style="list-style-type: none"> - Efektivita zdravotnických zařízení - Dlouhodobá tradice ve specializovaných oborech průmyslu - Nízká nezaměstnanost - Konkurenceschopná pracovní síla 	<ul style="list-style-type: none"> - Regresivní demografická struktura obyvatelstva s vysokým podílem osob v poproduktivním věku a nízkým podílem dětí, zejména ve venkovských obcích a zvláště v odlehlejších

<ul style="list-style-type: none"> - Vybudování průmyslového parku Javorinská v Myjavě zaměřeného především na lehký strojírenský průmysl - Ekonomická zainteresovanost občanů na službách - Manuální zručnost obyvatel 	<p>Kopanicích</p> <ul style="list-style-type: none"> - Málo pracovních příležitostí na venkově - Nedostatečná institucionální a poradenská podpora malého a středního podnikání - Nízké mzdy
Příležitosti	Hrozby
<ul style="list-style-type: none"> - Vhodné podmínky pro specializované obory zemědělské výroby - pěstování léčivých rostlin, hub apod. - Rozvoj netradičních forem zemědělství - Ekologické zemědělství (ekofarmy) - Zvýšení podílu finálního zpracování produktů zemědělské výroby - Zlepšení demografické struktury vytvořením podmínek a atraktivnějších regionu pro mladé rodiny - Nabídka atraktivního bydlení pro obyvatele na venkově - Možnost získání dotací prostřednictvím KR - MAS pro rozvoj malého a středního podnikání - Navázání užší spolupráce s institucemi poskytujícími poradenství malým a středním podnikatelům - Dostatek námětů na rozvojové projekty - 	<ul style="list-style-type: none"> - Snižování reálné úrovně příjmů obecních rozpočtů, což může omezit spolufinancování rozvojových projektů z programů EU a jiných zdrojů - Nárůst nezaměstnanosti v souvislosti s částečným omezováním výroby - Nedostatečný rozvoj podnikatelské infrastruktury - Nedostatečná ochota obyvatelstva přizpůsobit se novým podmínkám a nárokům - Pokles nabídky pracovních příležitostí v regionu povede k dalšímu odlivu obyvatelstva v produktivním věku - Úbytek ekonomicky aktivního obyvatelstva může vyvolat celkovou stagnaci a úpadek mikroregionu - Poddimenzované financování školství, zdravotnictví - Nepřiměřené zasahování politiky do společnosti - Odchod mladých kvalifikovaných lidí z regionu - Hrozba rušení lůžek, příp. celých oddělení v NsP Myjava - Zrušení ZSŠ v Myjavě by mělo za následek málo kvalifikovaných pracovních sil

7 Strategická část

7.1 Oblasti podpory Hornácko Kopanice SR-ČR

OSA

1 – Dopravní dostupnost a infrastruktura

Opatření

1.1 Posílení regionální mobility propojením sekundárních a terciárních uzlů (silnice 2 a 3 třídy, včetně mostů a značení)

1.2 Bezmotorová doprava (cyklostezky, cyklotrasy, včetně značení)

OSA

2 – Životní prostředí, kulturní a přírodní dědictví

Opatření

2.1 Ochrana a obnova biologické rozmanitosti a půdy a podpory ekosystémových služeb včetně sítě NATURA 2000 a ekologických infrastruktur

2.2 Zachování, ochrana, podpora a rozvoj přírodního a kulturního dědictví (cestovní ruch)

OSA

3 – Vzdělávání, trh práce, zaměstnanost a inovace

Opatření

3.1 Investice do vzdělání, školení a odborné přípravy, jakož i dovedností a celoživotního učení prostřednictvím: přípravy a provádění společných vzdělávacích, odborných vzdělávacích a školicích programů

3.2 Podpora investic podniků do inovací a vytváření vazeb a součinnosti mezi podniky v příhraničí

7.2 Akční plán

7.2.1 Projektové záměry Mikroregionu a obcí Horňácko

Mezi obcemi Horňácka převažuje záměr vybudovat pro region a rozšířit v něm síť vodovodů, náklady na tuto investici se odhadují na 50 až 80 milionů Kč. Dalšími plánovanými akcemi jsou opravy komunikací vč. chodníků v hodnotě cca 30 mil. Kč, dále rekonstrukce a zateplování veřejných obecních budov, výstavba cyklostezek, veřejná zeleň, protipovodňová opatření a další.

Společné projektové záměry DSO mikroregionu

Č.	Název záměru	Odhad nákladů v Kč	Harmonogram v letech
1	Vodovod pro Horňácko I. a II. etapa	50 až 80 milionů	2014-2016
2	Oprava božích muk /křížků/	0,5 milionu	2014-2015
3	Cyklostezka	4 miliony	2015-2016
	Celkem	84,5 milionů Kč	

Projektové záměry Velká nad Veličkou

Č.	Název záměru	Odhad nákladů v Kč	Harmonogram v letech
1	Cyklostezka Louka – Velká nad Veličkou	5 milionů	2014-2016
2	Rekonstrukce bývalého obecního úřadu ve Velké nad Veličkou na knihovnu	5 milionů	2015 - 2016
3	Vodovod pro Horňácko	50 milionů	2014-2016
	Celkem	60 milionů Kč	

Projektové záměry Kuželov

Č.	Název záměru	Odhad nákladů v Kč	Harmonogram v letech
1	Rozšíření vodovodu	2 miliony	2014 - 2015
2	Oprava místní komunikace	2 miliony	2014 - 2015
3	Výsadba zeleně na návsi	2 miliony	2015 - 2016
4	Odpočinková místa	1 milion	2014 - 2016
	Celkem	7 milionů Kč	

Projektové záměry Malá Vrbka

Č.	Název záměru	Odhad nákladů v Kč	Harmonogram v letech
1	Vodovod	3 miliony	2015 - 2016
2	Obecní úřad Malá Vrbka - rekonstrukce	3 miliony	2015
3	Technické zhodnocení smuteční síně	0,8 milionu	2014 - 2015
4	Oprava silnice – průtah obcí	6 milionů	2016 - 2017
	Celkem	12,8 milionů Kč	

Projektové záměry Hrubá Vrbka

Č.	Název záměru	Odhad nákladů v Kč	Harmonogram v letech
1	Oprava chodníků v obci Hrubá Vrbka	1,5 milionu	2014 - 2015
2	Víceúčelové hřiště v obci	1,5 milionu	2014 - 2017
3	Vodovod pro Hornácko	2 miliony	2014 - 2017
4	Vybavení pro zájmovou, klubovou činnost	0,5 milionu	2015
5	Pouliční osvětlení v obci Hrubá Vrbka	0,7 milionu	2015
6	Vybavení požární zbrojnice požární te	0,5 milionu	2015 - 2016
	Celkem	6,7 milionů Kč	

Projektové záměry Lipov

Č.	Název záměru	Odhad nákladů v Kč	Harmonogram v letech
1	Rekonstrukce a výstavba kanalizačních sto	30 milionů	2014 - 2020
2	Přestavba stávajícího koupaliště na biotop Obec Lipov	12 milionů	2015 - 2016
3	Dostavba a rekonstrukce místních komunikací Lipov	3 miliony	2016 - 2017
4	Zateplení a rekonstrukce budov ve vlastnictví obce Lipov	7 milionů Kč	2014 - 2017

5	Vodní plocha – mokřad Lipov (LBC Rybník)	18 milionů	2014 - 2015
6	Rozšíření RBC 3 Hájová - Lipov	9,5 milionů	2014 - 2015
7	Realizace prvků ÚSES k.ú. Lipov	16 milionů	2014 - 2016
8	Realizace protierozních opatření v Lipově	5 milionů	2014- 2016
	Celkem	100,5 milionů Kč	

Projektové záměry Louka

Č.	Název záměru	Odhad nákladů v Kč	Harmonogram v letech
1	Revitalizace zeleně v obci	1,7 milionu	2014
2	Snížení energetické náročnosti KD	20 milionů	2014
3	Oprava místních komunikací obce Louka	7 milionů	2014 - 2015
4	Modernizace základní školy Louka	2,4 milionů	2014
	Celkem	31,1 milionů Kč	

Projektové záměry Suchov

Č.	Název záměru	Odhad nákladů v Kč	Harmonogram v letech
1	Vodovod Suchov – Suchovské Mlýny	25 milionů	2014 - 2020
2	Dobudování kanalizačního řádu pro obec Suchov	2 miliony	2014 - 2020
3	Rekonstrukce sportovního areálu Suchov	3 miliony	2014 - 2020
4	Cyklostezka Suchov – Blatnička	4 miliony	2015 - 2018
5	Cyklostezka do Suchovských Mlýnů	5 milionů	2016 - 2020
6	Optimalizace vodního režimu krajiny - rybník - Suchov	4 miliony	2017 - 2020
7	Rekonstrukce místních komunikací obce	3 miliony	2018 - 2020
	Celkem	46 milionů Kč	

Projektové záměry Javorník

Č.	Název záměru	Odhad nákladů v Kč	Harmonogram v letech
1	Dům sociální péče Javorník	17 milionů	2016 - 2020
2	Cyklostezka	4 miliony	2015 - 2016
	Celkem	21 milionů Kč	

Projektové záměry Nová Lhota

Č.	Název záměru	Odhad nákladů v Kč	Harmonogram v letech
1	Rekonstrukce místních komunikací včetně oprav mostů	8 milionů	2014
2	Cyklistické trasy a chodníky /výstavba a rekonstrukce/ - směr Filipov	10 milionů	2015 - 2020
3	Komunitní kompostování - zařízení	1 milion	2014
4	Zjištění zdrojů podzemních vod	1 milion	2014
5	Opatření v rámci komplexní pozemkové úpravy	10 milionů	2014 - 2017
6	Protipovodňová opatření v rámci pozemkových úprav	3 miliony	2014 - 2017
7	Rekonstrukce a celkové úpravy lesních cest	10 milionů	2015 - 2020
8	Komplexní pozemkové úpravy	20 milionů	2015 - 2020
9	Realizace projektu VODOVOD Nová Lhota a Vápenky	40 milionů	2015 - 2020
10	Rekonstrukce kulturního domu a hostince - WC, fasáda, parkoviště, mobiliář atd.	8 milionů	2015 - 2020
11	Dopravní značení místních komunikací v Nové Lhotě	0,1 milionu	2015 - 2017
12	Dokončení kanalizace - lokalita "Pažit"	5 milionů	2014
13	Rekonstrukce polních cest včetně odvodnění	30 milionů	2015 - 2020
14	Vybudování chodníků - Mlýny a Vápenky	2 miliony	2015 - 2020

15	ZŠ - sanace vlhkosti suterénu	0,5 milionu	2014 - 2016
16	Úprava veřejných prostranství, výsadba zeleně	1 milion	2014 - 2017
17	Šití krojů pro folklorní skupinu	0,5 milionu	2017 - 2018
18	Parkoviště u turistické ubytovny, vybavení, úprava venkovních prostor a přilehlých budov	3 miliony	2016 - 2020
19	Rozšíření lyžařského areálu včetně doprovodných aktivit	15 milionů	2015 - 2020
20	Výstavba nájemních bytů v budově ZŠ	10 milionů	2016 - 2020
21	Dětské hřiště u základní a úprava prostranství	1 milion	2016 - 2020
22	Nákup a rekonstrukce kapličky ve Vápenkách a úprava prostranství	1 milion	2016 - 2020
23	Záchytné parkoviště ve Vápenkách	2 miliony	2016 - 2020
24	Označení turisticky zajímavých lokalit	0,1 milionu	2016 - 2020
	Celkem	182,3 milionu Kč	

Projektové záměry Tasov

Č.	Název záměru	Odhad nákladů v Kč	Harmonogram v letech
1	Víceúčelové hřiště Tasov	2 miliony	2014 - 2016
2	Rekonstrukce budovy obecního úřadu Tasov	6 milionů	2015 - 2020
3	Cyklostezka Tasov	1,5 milionu	2015 - 2016
	Celkem	9,5 milionů Kč	

7.2.2 Projektové záměry MAS Kopanice a měst a obcí Kopanic

Také na Kopanicích je ve velké míře řešeno odkanalizování obcí a rekonstrukce vodovodních sítí, celkem je za všechny záměry v regionu odhadováno 16 milionů EUR. Záměry v hodnotě asi 27 mil. EUR jsou zaměřeny na investice do obecní a městské infrastruktury, jsou to rekonstrukce veřejných budov a prostranství, ubytovny pro

sociálně splabé, opravy památek, budování infrastruktury pro trávení volného času (relaxační zóny, parky, kina, knihovny, sportovní a kulturní areály, dětská hřiště atd.), investice do zpracovatelského průmyslu, obecní kompostárny, moštárny, spalovny a další.

V rámci rozvoje cestovního ruchu se obce a města zaměřují na propagaci místních atraktivit, budování infrastruktury pro jezdeckou či běžeckou (lyžování) turistiku, rekonstrukce a modernizace rozhleden, vytváření odpočinkových areálů či doplňkových služeb k ubytování. Náklady na tyto záměry jsou odhadovány na 4,2 mil. EUR. Opomíjeny nejsou také cyklostezky, investice do jejich budování se odhadují ve výši 5,5 mil. EUR.

Projektové záměry regionálních sdružení - KR – MAS, ZOKR VJ – B

Č.	Název záměru	Odhad nákladů v EUR	Harmonogram v letech
1	Pracovní sešity pro školy na témata biologie, geografie či historie regionu	0,01 milionu	2015 – 2016
2	Vybudování infrastruktury pro jezdeckou turistiku	0,04 milionu	2016 – 2017
3	Doplnění infrastruktury pro běžecké lyžování a nákup skútru na udržování běžeckých stop	0,02 milionu	2015 – 2016
4	Komunitní obec resp. škola (Vyškolení manažerů pro obce a finanční zdroje na zřízení kroužků různého charakteru během celého roku a na potřebné vybavení)	0,02 milionu	2016 – 2017
5	Slavnosti kopaničářského a hornácké folklóru - prostřednictvím akce lidové kultury prezentovat historicky dlouhodobě dobré vzájemné sousedské vztahy na Slovensko-moravském pomezí	0,01 milionu	2015 – 2015
6	Historická naučná stezka kopaničářského regionu	0,04 milionu	2017 – 2018
7	Voskové figuríny osobností kopaničářského regionu	0,04 milionu	2016 – 2017
8	Propagace atraktivit kopaničářského regionu na výstavách cestovního ruchu	0,03 milionu	2016 – 2017
9	Po stopách DS Jurkoviče (naučná stezka, park miniatur jeho staveb)	0,04 milionu	2017 – 2018

10	Pohledy do historie kopaničárských míst	0,04 milionu	2018 – 2019
11	Publikace o krojích z Kopanic a Hornácka	0,02 milionu	2019 – 2020
12	Podpora umělců a souborů z příhraničních regionů, umělecké kolokvium, divadelní festival, putovní výstava	0,02 milionu	2016 – 2020
13	Zmapování středověkých hradišť a vytvoření konceptu jejich využitelnosti	0,01 milionu	2015 – 2016
14	Vyškolení průvodců v cestovním ruchu	0,01 milionu	2014 – 2015
	Celkem	0,35 milionů EUR	

Projektové záměry Myjava

Č.	Název záměru	Odhad nákladů v EUR	Harmonogram v letech
1	Cyklostezka Myjava - Chleby vrch - Vrbovce – Javorník	0,3 milionu	2014 – 2019
2	Modernizace veřejného prostranství - areál Padělky -II. Etapa	0,06 milionu	2016 – 2017
3	Rekonstrukce CMZ - Evanjelické náměstí	0,1 milionu	2016 – 2018
4	Rekonstrukce ubytovny pro sociálně slabé s komunitním centrem a chráněným bydlením	1,8 milionu	2015 – 2017
5	Vybudování domu komunit pro občanské, humanitární a sociální organizace	0,8 milionu	2015 – 2017
6	Vybudování oddychově - relaxační zóny v centru města pro děti a dospělé	0,3 miliony	2016 – 2018
7	Rekonstrukce bývalého internátu na byty pro sociálně znevýhodněné, zdravotně postižené a mladé rodiny	1,1 milionu	2017 – 2019
8	Revitalizace hnědého parku v areálu armaturky	0,8 milionu	2016 – 2018
9	Revitalizace hnědého parku nevyužitě budovy zemědělských družstev	0,5 milionu	2018 – 2020
10	Vybudování podnikatelského inkubátoru pro začínající podnikatele	0,6 milionu	2017 – 2019
11	Zřízení a vybavení MHD	0,65 milionů	2015 – 2016

12	Digitalizace kina	0,15 milionů	2016 – 2016
13	Vybudování dvora na zpracování odpadní dřevní hmoty z ořezů a městských lesů na štěpku a pelety	0,9 milionu	2015 – 2016
14	Rekonstrukce a rozšíření Kulturního domu	1,5 milionu	2016 – 2018
15	Vybudování stálé expozice regionálního muzea a prostor pro mladé umělce	2,5 milionu	2017 – 2019
16	Rekonstrukce budovy bývalého okresního královského soudu a využití prostor za účelem vybudování Muzea velké Myjavy a myjavských osobností, pokoje Zuzky Zgurišky, turisticko informační kanceláře	1 milion	–
17	Cyklostezka Myjava - Stará Myjava s propojením terénní trasy na Novou Lhotu	1 milion	2018 – 2019
18	Modernizace městské knihovny (digitalizace, besedy s autory, interaktivní přístup)	0,03 milionu	2017 – 2020
19	Zřízení Technické galerie v bývalém železničním skladu - technické památky regionu, historie SAM a místní železnice	0,04 milionu	2017 – 2018
20	Tradice pytlíkářství/plátenictví - zhotovit pytlíkářskou dílnu s pracovním stolem a nářadím a dělat ukázky tohoto řemesla (místnost bude součástí mlýna nebo v budově bývalého okresního královského soudu)	0,04 milionu	2017 – 2018
21	Tradice mlynářství - oprava starého mlýna u Smetanov a zpřístupnění této historické památky	0,3 milionu	2017 – 2018
22	Přeshraniční koncepce městečka MY-A-VY na MFF, zpracovat symbolické kameny vyznačující hranici a pozvat české partnery	0,01 milionu	2016 – 2020
23	Vytvoření rekreační zóny Trnovci	0,06 milionu	2016 – 2017
24	Dobudování areálu v okolí vyhlídkové věže Hrajky	0,01 milionu	2016 – 2017
25	Dětské hřiště Kopaničiarsky dvor - z houpaček a prolézaček ve tvaru domácích zvířat a náradí	0,04 milionu	2017 – 2018
26	Rekonstrukce hasičského vozidla - veterána	0,03 milionu	-

27	Rekonstrukce a dobudování Športhotelu	2,5 milionu	2017 – 2019
	Celkem	17,12 milionů EUR	

Projektové záměry Stará Myjava

Č.	Název záměru	Odhad nákladů v EUR	Harmonogram v letech
1	Odkanalizování obce	0,3 milionu	2015 – 2018
2	Odkoupení přírodních vodních pramenů a rekonstrukce vodovodní sítě na zásobování horní části obce	0,5 milionu	2018 – 2020
3	Vybudování cyklostezky v obci od Brestovské přehrady po Vodní nádrž Stará Myjava	0,4 milionu	2018 – 2020
4	Vybudování prostor za účelem výroby pelet obcí v areálu obecní pily a nákup zařízení na výrobu pelet	0,4 miliony	2018 – 2019
5	Vybudování bike parku	0,01 milionu	2016 – 2017
6	Minigolf	0,02 milionu	2016 – 2017
7	Výsadba ovocného sadu z tradičních odrůd (belice, bystříčky, durandzie apod.), spojené s organizováním akce zaměřené na zachování tradičních odrůd ovoce	0,004 milionu	2016 – 2016
	Celkem	1,63 milionů EUR	

Projektové záměry Brestovec

Č.	Název záměru	Odhad nákladů v EUR	Harmonogram v letech
1	Brestovec-rozšíření vodovodu	2,5 milionu	2015 – 2021
2	Kanalizace obce Brestovec - I. stavba	4 miliony	2015 – 2021
3	Rekonstrukce MK - Greenway Kržle - Dúbravčikov vršek- II. etapa cyklostezka	0,09 milionu	2016 – 2017
4	Rekonstrukce a modernizace pěstitelské pálenice a renovace sušárny a moštárny	0,08 milionu	2017 – 2018
5	Rekonstrukce a modernizace hasičské	0,05 milionu	2018 – 2019

	zbrojnice		
6	Výstavba oddechové zóny při sportovním areálu	0,04 milionu	2018 – 2020
7	Propojení cyklotrasy Greenway č. 2312 s cyklostezkou Brezová pod Bradlom - Vrbovce - Senica č. 5202	0,05 milionu	2018 – 2020
8	Rekonstrukce resp. modernizace turistické rozhledny a vybudování cykloodpočívadla odpočívadla a mobiliáře	0,03 milionu	2016 – 2018
9	Rekonstrukce a nástavba budovy šaten ve sportovním areálu	0,05 milionu	2017 – 2018
10	Budování cyklostezek v osadách pod Poľanou	0,03 milionu	2017 – 2020
11	Rekonstrukce tenisového kurtu na víceúčelové hřiště	0,04 milionu	2016 – 2017
12	Vybudování prostor za účelem výroby pelet obcí v areálu obecní pily a nákup zařízení na výrobu pelet	0,4 miliony	2018 – 2019
13	Vybudování ovocného sadu s tradičními odrůdami spojené s vytvořením tradiční akce "Belicové slavnosti"	0,02 milionu	2015 – 2015
	Celkem	7,38 milionů EUR	

Projektové záměry Rudník

Č.	Název záměru	Odhad nákladů v EUR	Harmonogram v letech
1	Rekonstrukce a modernizace budovy požární zbrojnice	0,05 milionu	2016 – 2018
2	Vytvoření prostor pro košíkářskou expozici v budově kulturního domu	0,07 milionu	2016 – 2018
3	Vybudování prostor v Ekotrende Myjava s.r.o. za účelem vytvoření "Školy zdravého vaření a stravování"	0,02 milionu	2016 – 2017
4	vybudování cyklostezek	0,3 milionu	2014 – 2019
5	Modernizace fitness centra a zakoupení sauny	0,005 milionu	2016 – 2016
	Celkem	0,45 milionů EUR	

Projektové záměry Poriadie

Č.	Název záměru	Odhad nákladů v EUR	Harmonogram v letech
1	Jastrabinská cyklostezka větev B	0,04 milionu	2014 – 2014
2	Jastrabinská cyklostezka větev C	0,06 milionu	2017 – 2017
3	Jastrabinská cyklostezka větev D	0,08 milionu	2018 – 2018
4	Oprava památníku u Klasovitých	0,12 milionu	2016 – 2018
5	Vybudování provozní budovy na hřišti	0,14 milionu	2015 – 2016
6	Rekonstrukce požární zbrojnice s vybudováním rozhledny na požární věži	0,55 milionu	2015 – 2016
7	Rekonstrukce mostu na Šlahorovej	0,02 milionu	2015 – 2016
8	Revitalizace zahrady MŠ	0,01 milionu	2017 – 2017
9	Vodovod IBV Gašparčí vršek	0,04 milionu	2018 – 2019
10	Kanalizace obce	0,08 milionu	2019 – 2020
11	Vybudování potřebné infrastruktury k fotbalovému hřišti	0,12 milionu	2017 – 2018
12	Stálá expozice železničního muzea modelové kolejiště, muzejní kavárnička, prostor na menší společenské akce a podobně	0,02 milionu	2017 – 2018
13	Odpočinková zóna s krbem, hřištěm a fit prvky	0,02 milionu	2016 – 2017
	Celkem	1,3 milionů EUR	

Projektové záměry Hrašné

Č.	Název záměru	Odhad nákladů v EUR	Harmonogram v letech
1	Rekonstrukce budovy šaten ve sportovním areálu	0,04 milionu	2016 – 2017
2	Vybudování studny a modernizace fotbalového hřiště	0,01 milionu	2017 – 2017
3	Vybudování oddechové zóny ve sportovním areálu (krb, přístřešek)	0,03 milionu	2015 – 2015
4	Vybudování čajovny - odpočinkové místnosti v Herbexu za účelem degustace čajů a získání informací o jejich léčivých účincích	0,03 milionu	2015 – 2016
	Celkem	0,11 milionů EUR	

Projektové záměry Jablonka

Č.	Název záměru	Odhad nákladů v EUR	Harmonogram v letech
1	Naučná stezka Pávičie	0,02 milionu	2015 – 2015
2	Jablonkové kumštovanie - událost o zpracování jablek, nákup vitrín	0,01 milionu	2015 – 2020
3	Domáci kompostárny	0,05 milionu	2016 – 2017
4	Vytvoření odpočinkového areálu k restauraci u Anny	0,05 milionu	2016 – 2017
5	Rekonstrukce pálenice	0,04 milionu	2015 – 2016
	Celkem	0,17 milionů EUR	

Projektové záměry Stará Turá

Č.	Název záměru	Odhad nákladů v EUR	Harmonogram v letech
1	Kanalizace mikroregionu Stará Turá: Rekonstrukce městské části ČOV Stará Turá	5,2 milionu	2014 – 2016
2	Vodovod a kanalizace Trávniky	0,6 milionu	2017 – 2019
3	Kanalizace Paprad'- stoka G	1,9 milionu	2015 – 2017
4	Přestavba objektu bývalého Domova mládeže SPŠE Stará Turá na Ul. M. R. Štefánika	2,7 milionu	2014 – 2015
5	Terénní a parkové úpravy území vymezeného ulicemi Mierová, SNP a BD č. 5 spojené osazením fitness exteriérových prvků	0,09 milionu	2016 – 2017
6	Zachování tradičních řemesel v Starej Turej a Kunovicích	0,06 milionu	2014 – 2015
7	Obnova památníku padlých v 1. sv. válce	0,01 milionu	2015 – 2016
8	Rekonstrukce národní kulturní památky Husitská věž	0,04 milionu	2016 – 2017
9	Cyklochodník Stará Turá – Vad'ovce – Dubník	0,5 milionu	2017 – 2018
10	Revitalizace vodního zdroje Kyselá voda v Drgoňovej dolina a vytvoření oddechové zóny v přilehlém areálu	0,01 milionu	2016 – 2016
	Celkem	11,11 milionů EUR	

Projektové záměry Bzince pod Javorinou

Č.	Název záměru	Odhad nákladů v EUR	Harmonogram v letech
1	Rozšíření kanalizace v obci	0,3 milionu	2015 – 2016
2	Vybudování vodovodu Hrušove	0,3 milionu	2015 – 2017
3	Cyklotrasa Bzince - Nové Mesto nad Váhom – Hrušové	0,5 milionu	2016 – 2017
4	Vybudování tribuny se společenskou místností na hřišti	0,1 milionu	2017 – 2018
5	Vybudování sběrného dvora	0,2 milionu	2015 – 2015
6	Komunitní obec Bzince – vzdělávací kurzy a zájmové kroužky pro obyvatele obce	0,02 milionu	2017 – 2018
7	Dovybavení pamětní místnosti Ľudnily Podjavoriskej	0,02 milionu	2016 – 2016
8	Infrastruktura pro hipotrazy	0,02 milionu	2017 – 2018
	Celkem	1,46 milionů EUR	

Projektové záměry Hrachovište

Č.	Název záměru	Odhad nákladů v EUR	Harmonogram v letech
1	Vybudování kanalizace na dvou úsecích	1 milion	2016 – 2018
2	Odkanalizování	0,02 milionu	2017 – 2018
3	Vybudování cyklochodníku	0,1 milionu	2016 – 2017
4	Kulturní akce - hudba je most, který spojuje lidi z různých břehů – nákup pódia a jiného vybavení	0,01 milionu	2015 – 2015
	Celkem	1,13 milionů EUR	

Projektové záměry Kostolné

Č.	Název záměru	Odhad nákladů v EUR	Harmonogram v letech
1	Rekonstrukce požární zbrojnice	0,02 milionu	2018 – 2018
2	Výstavba veřejné kanalizace	2 miliony	2017 – 2018
3	Rekonstrukce kulturního domu	0,4 miliony	2015 – 2017

4	Rekonstrukce budovy ve sportovním areálu a jeho modernizace	0,1 milionu	2017 – 2017
5	Vybudování tenisového kurtu	0,02 milionu	2016 – 2017
6	Akce sokolnické lovy a „čamprla“	0,01 milionu	2015 – 2015
7	Akce Guláš fest – nákup zařízení	0,01 milionu	2017 – 2017
	Celkem	2,56 milionů EUR	

Projektové záměry Lubina

Č.	Název záměru	Odhad nákladů v EUR	Harmonogram v letech
1	Obnovení akce rodeo na Rohu a modernizace přírodního areálu amfiteátru na Rohu	0,03 milionu	2015 – 2015
2	Vybudování dětského hřiště	0,04 milionu	2015 – 2015
3	Akce Pojavorinské folklórní slavnosti a krojové vybavení folklórního souboru	0,02 milionu	2015 – 2020
4	Odkoupení rozhledny na Jelenci a její rekonstrukce	0,03 milionu	2016 – 2017
5	Bobová dráha	0,1 milionu	2017 – 2018
6	Modernizace a dovybavení Muzea Samuela Štúra	0,02 milionu	2016 – 2016
7	Vybudování rozhledny v Podkozinciach	0,03 milionu	2017 – 2018
8	Cyklochodník v okolí V. Javoriny	0,3 milionu	2018 – 2019
9	Modernizace technologického vybavení provozovny Minifarma	0,02 milionu	2015 – 2016
10	Přestavba původní kopaničářské stodoly na objekt sloužící na agroturistické účely	0,02 milionu	2016 – 2016
11	Vybudování zdroje vody na zasněžování v lyžařském středisku a nákup sněžných děl	0,2 milionu	2016 – 2016
12	Modernizace jezdeckého areálu na Rohu	0,01 milionu	2016 – 2016
13	Modernizace sušárny ovoce	0,02 milionu	2016 – 2017
	Celkem	0,84 milionu EUR	

Projektové záměry Podkylava

Č.	Název záměru	Odhad nákladů v EUR	Harmonogram v letech
1	Výsadba zeleně na novém náměstí	0,01 milionu	2016 – 2017
2	Ohrazení vyhlídky	0,01 milionu	2016 – 2016
3	Úprava vodních toků	0,01 milionu	2016 – 2017
4	Centrální vytápění obce, peletkový systém, vybudování spalovny	0,15 milionu	2015 – 2017
5	Rekonstrukce hasičské zbrojnice	0,05 milionu	2015 – 2017
6	Odkanalizování obce	0,4 milionu	2018 – 2019
7	Vybudování provozovny na zpracování zemědělských surovin (sušení, balení, moštování)	3 miliony	2016 – 2017
	Celkem	3,63 milionu EUR	

Projektové záměry Vad'ovce

Č.	Název záměru	Odhad nákladů v EUR	Harmonogram v letech
1	Vybudování sběrného dvora	0,04 milionu	2014 – 2015
2	Rekonstrukce fitnesscentra	0,05 milionu	2015 – 2015
3	Akce Sympózium lidových řezbářů	0,01 milionu	2015 – 2015
4	Osazení houpaček při autobusových zastávkách	0,01 milionu	2017 – 2017
5	Dětské hřiště při bytovkách	0,02 miliony	2015 – 2015
6	Venkovní sportoviště - Fitness prvky	0,03 miliony	2016 – 2016
7	Zřízení vzdělávacího centra a vybudování dvora lidových dílen, řemesel a tradic při obecním muzeu	0,05 milionu	2017 – 2017
8	Odkanalizování obce	0,5 milionu	2018 – 2019
9	Monografie obce	0,02 miliony	2017 – 2018
10	Domácí kompostárny	0,03 miliony	2016 – 2020
11	Oprava evangelické zvonice	0,05 milionu	2016 – 2016
12	Rekonstrukce Vad'ovské pekárny	0,1 milionu	2015 – 2016
	Celkem	0,91 milionu EUR	

Projektové záměry Brezová pod Bradlom

Č.	Název záměru	Odhad nákladů v EUR	Harmonogram v letech
1	Zřízení turistické informační kanceláře a její provoz	0,03 milionu	2015 – 2015
2	Rekonstrukce a revitalizace Národního domu M. R. Štefánika	1 milion	2016 – 2016
3	Realizovat program POH včetně BRO	0,25 milionu	2014 –
4	Vybudování kontejnerových stání ve městě II. Etapa	0,1 milionu	2014 – 2017
5	Vypracování koncepce spolupráce, sociální a charitativní činnosti ve městě (ve spolupráci s církvemi)	0,001 milionu	2015 – 2020
6	Revitalizace městských částí a sídlišť	0,2 milionu	2015 – 2020
7	Zřízení hokejbalového hřiště	0,04 milionu	2015 – 2016
8	Vzdělávání, spolupráce se ZŠ Břeclav	0,1 milionu	2015 – 2020
9	Modernizace areálu přehrady – zřízení ohniska, zázemí – WC, posezení, písková pláž	0,1 milionu	2015 – 2017
10	Vybudování chodníku k přehradě – Piešťanská	0,03 milionu	2015 – 2017
11	Vybudování cyklotrasy Pod Ostriežom a Pod Vřškami	0,1 milionu	2016 – 2016
12	Koncepce cyklodopravy Pod Ostriežom a Pod Vřškami	0,5 milionu	2015 – 2020
13	Vybudoání cyklostezky na ul. J. M. Hurbana	0,02 milionu	2015 – 2016
14	Zřízení městského muzea, resp. řemeslného dvoru	0,06 milionu	2016 – 2017
15	I. etapa dobudování areálu Mohyly M. R. Štefánika – úprava okolí Chaty Bradlo – zvýšení počtu parkovacích míst, oddychová zóna pro děti s hracími prvky	0,15 milionu	2016 – 2018
16	Tradiční i inovativní akce na Nám. M. R. Štefánika a v příměstských částech – vaření švestkových koulí a „cestenic“, inovace městské zabijačky spojenou s „karmín“	0,04 milionu	2016 – 2020
17	Generel zeleně – zmapování veřejných prostranství	0,02 milionu	2015 – 2020
18	Rekonstrukce středověkých hradišť	0,01 milionu	2019 – 2020

19	Vybudování minigolfu s příslušenstvím	0,07 milionu	2016 – 2018
20	Cyklostezka Brezová – Jablonica	0,5 milionu	2019 – 2020
	Celkem	3,32 milionů EUR	

Projektové záměry Chvojnica

Č.	Název záměru	Odhad nákladů v EUR	Harmonogram v letech
1	Obnova a modernizace rozhledny Žalostiná	0,02 milionu	2015 – 2015
2	Vybudování dětského hřiště	0,02 milionu	2015 – 2015
3	Vybudování cyklotras	0,05 milionu	2016 – 2017
4	Zřízení amfiteátru	0,02 milionu	2017 – 2018
5	Zřízení obecní pálenice	0,06 milionu	2017 – 2020
6	Modernizace sběrného dvora	0,04 milionu	2018 – 2020
7	Rekonstrukce autobusových zastávek	0,03 milionu	2017 – 2020
8	Rekonstrukce a modernizace staré školy Havran (na penzion nebo místnost pro obyvatele)	0,09 milionu	2016 – 2020
9	Zřízení lyžařského vleku	0,08 milionu	2017 – 2020
10	Vybudování odpočívadla pro koně a jezdce na koních	0,03 milionu	2015 – 2018
11	Vybudování cyklostezky Chvojnica – Lopašov, cca 7 km	0,05 milionu	2016 – 2020
12	Vybudování čističek odpadních vod v jednotlivých osadách obce	0,08 milionu	2017 – 2020
13	Vybudování multifunkčního hřiště	0,05 milionu	2016 – 2017
14	Zakoupení technologie na odpadové hospodářství	0,04 milionu	2015 – 2016
15	Rekonstrukce budovy obecního úřadu a snížení energetických nákladů modernizací kotelny s využitím obnovitelných zdrojů energie	0,1 milionu	2015 – 2016
16	Zakoupení zařízení a techniky na zpracování biologického odpadu	0,05 milionu	2015 – 2016
17	Vzdělávání – kurzy, semináře zaměřené na ŽP, ruční práce, taneční	0,01 milionu	2015 – 2017
	Celkem	0,82 milionů EUR	

Projektové záměry Bukovec

Č.	Název záměru	Odhad nákladů v EUR	Harmonogram v letech
1	Rekonstrukce Kulturního domu	0,06 milionu	2015 – 2016
2	Vybudování kulturního stánku za Kulturním domem	0,05 milionu	2020 – 2021
3	Vybudování cyklostezky	0,06 milionu	2016 – 2019
	Celkem	0,17 milionů EUR	

Projektové záměry Košariská

Č.	Název záměru	Odhad nákladů v EUR	Harmonogram v letech
1	Vybudování oddychově – rekreační zóny - areál rodného domu M. R. Štefánika	0,5 milionu	2014 – 2016
2	Zřízení turistické informační kanceláře s obchodem suvenírů	0,02 milionu	2014 – 2015
3	Turistický vláček – muzeum M. R. Štefánika – Bradlo projíždějící po historické cestě	0,5 milionu	2014 – 2019
4	Vybudování naučných chodníků s turistickou rozhlednou	0,05 milionu	2019 – 2020
5	Rekonstrukce sálu Národního domu Štefánikovo	0,02 milionu	2016 – 2017
6	Vybudování dětského hřiště	0,03 milionu	2017 – 2017
7	Vytvoření opěrné zdi při cyklostezce	0,02 milionu	2018 – 2020
8	Vybudování cyklostezky na Bradlo	0,03 milionu	2018 – 2019
9	Rekonstrukce Domu smutku a areálu hřbitova	0,03 milionu	2016 – 2017
10	Parkovací plochy s provázaností na Muzeum M. R. Štefánika	0,03 milionu	2016 – 2019
11	Vzdělávání – semináře, kurzy (ruční práce, řemeslnická činnost), workshop spojený s osobností M. R. Štefánika	0,02 milionu	2015 – 2020
12	Oživování lidových tradic, řemesel, písní tanců,...- vydání knihy o krojích, knihy o historii obce	0,03 milionu	2016 – 2020
13	Vybudování sportovišť	0,04 milionu	2016 – 2016
14	Zřízení laviček při zastávkách	0,04 milionu	2016 – 2016

15	Vybudování kanalizace	0,07 milionu	2015 – 2019
16	Vybudování farmy s příslušenstvím (ubytování pro farmáře, zázemí pro zvířata)	0,5 milionu	2016 – 2017
17	Rekonstrukce rodinného domu na ubytování v soukromí	0,2 milionu	2016 – 2016
18	Realizace audio-vizuálních scénických programů, výstav, filmů a nahrávek autentického hudebního folklóru Myjavska	0,01 milionu	2015 – 2016
	Celkem	2,14 milionů EUR	

Projektové záměry Vrbovce

Č.	Název záměru	Odhad nákladů v EUR	Harmonogram v letech
1	Čištění splaškových vod - domovní čističky, vybudování nové kanalizace	0,1 milionu	2017 – 2025
2	Posílení stávajících zdrojů přírodní pitné vody, přívod pitné vody z Turé Lúky	0,15 milionu	2016 – 2019
3	Zkvalitnění třídění odpadů-dobudování sběrného dvora	0,08 milionu	2016 – 2017
4	Úprava veřejných prostranství v širším okolí centra obce – technické zabezpečení, nákup zařízení	0,07 milionu	2016 – 2020
5	Vybudování cyklostezek, naučných stezek, informačních tabulí pro turisty	0,1 milionu	2016 – 2020
6	Zvýšení energetické účinnosti veřejného osvětlení	0,09 milionu	2017 – 2020
7	Rekonstrukce a údržba veřejného prostranství	0,06 milionu	2017 – 2020
8	Dobudování tradičního Vrbovčanského domu - dostavba a vybavení	0,08 milionu	2015 – 2017
9	Vrbovce jako komunitní obec - vzdělávání, výměna zkušeností, spolupráce - šití krojů, kurzy - environmentalistika, odpad. hospodářství, vaření tradičních jídel, tradiční akce a kroužky pro veřejnost, výsadba stromů	0,05 milionu	2016 – 2020
10	Zřízení multifunkčního hřiště a dobudování areálu fotbalového hřiště	0,05 milionu	2016 – 2017
11	Vybudování cyklostezek	0,1 milionu	2015 – 2020

12	Podpora a rozvoj tradičních akcí - nové akce zaměřené na tradice, inovace Vrbovčanského jarmarku, ...	0,05 milionu	2015 – 2020
13	Zkvalitnění sociálních služeb a občanů, seniorů a zdravotně těžce postižených - úpravou objektu na denní stacionář	0,1 milionu	2016 – 2019
	Celkem	1,08 milionů EUR	

Projektové záměry Prieprasné

Č.	Název záměru	Odhad nákladů v EUR	Harmonogram v letech
1	Vytvoření areálu pro odpočinek, relax a volný čas s parkovou úpravou - amfiteátr, objekt na lezení, malé pódium při hřišti	0,01 milion	2014 – 2014
2	Zřízení klubovny - místo k setkávání místních sdružení	0,05 milionu	2015 – 2016
3	Zřízení muzea resp. pamětní pokoje - místnosti zaměřené na výstavy, prezentaci tradiční kultury, historii obce	0,08 milionu	2016 – 2018
4	Rekonstrukce hasičské zbrojnice - dobudování sociálních zařízení, posilovny a klubovny	0,1 milionu	2016 – 2018
5	Vybudování dřevěného pódia v kult.-společenské zóně při fotbalovém hřišti	0,08 milionu	2017 – 2019
6	Vytvoření oddychovně - relaxační zóny v úzkém spojení se vzdělávacím-naučnou zónou v blízkosti amfiteátru při budově bývalé hasičské zbrojnice	0,09 milionu	2016 – 2017
7	Rekonstrukce OÚ s KD	0,1 milionu	2015 – 2017
8	Rekonstrukce amfiteátru za OÚ s protihlukovou stěnou	0,04 milionu	2017 – 2019
9	Rekonstrukce a dotvoření pódia	0,04 milionu	2016 – 2016
10	Vybudování infrastruktury na hipotrasách	0,02 milionu	2016 – 2019
11	Vzdělávání kurzy, semináře zaměřené na ovocnářství, osobnost MR Štefánika, kuchařský kurz, obecní průvodce, zdraví	0,02 milionu	2015 – 2020
12	Zřízení místní pálenice	0,1 milionu	2017 – 2018
13	Vybudování infrastruktury pro cyklisty	0,02 milionu	2015 – 2019

14	Aktivita pro obyvatele a pro děti a mládež - zpívejme si s karaoke (ukázka talentů obyvatel)	0,01 milionu	2016 – 2020
15	Zařízení na zpracování biologického odpadu, zpracování dřevin - oplocení kompostárny	0,04 milionu	2015 – 2017
16	Využití statut chráněného pracoviště - soc. zaměření (v rámci spolupráce)	0,02 milionu	2015 – 2020
17	Organizace chovatelské výstavy - zakoupení klecí a potřebných zařízení	0,02 milionu	2015 – 2017
18	Rekonstrukce areálu Bradla – lavičky	0,04 milionu	2015 – 2017
19	Zřízení centra pro maminky s dětmi	0,06 milionu	2016 – 2017
20	Vybudování turistické ubytovny v budově provozu Pohostinstva Priepasňanský šenk v podkroví budovy	0,1 milionu	2016 – 2017
21	Modernizace zařízení na zpracování dřeva	0,04 milionu	2016 – 2018
	Celkem	1,08 milionů EUR	

Projektové záměry Polianka

Č.	Název záměru	Odhad nákladů v EUR	Harmonogram v letech
1	Rekonstrukce bývalé školy na využití pro obyvatele (sportovní a výchovná činnost, chráněná dílna, muzeum, klub maminek, klub mládeže a organizace v obci)	0,08 milionu	2015 – 2018
2	Rekonstrukce fasády Kulturního domu a OÚ	0,07 milionu	2015 – 2017
3	Vybudování dětského hřiště	0,03 milionu	2016 – 2017
4	Vybudování športovišť	0,05 milionu	2018 – 2019
	Celkem	0,23 milionů EUR	

Projektové záměry Višňové

Č.	Název záměru	Odhad nákladů v EUR	Harmonogram v letech
1	Osazení fit prvků v klidové zóně	0,01 milionů	2016 – 2016
2	Vybudování cyklostezky	0,1 milionu	2018 – 2020

3	Doplňkové služby k ubytování v soukromí (altán, bazén apod.)	0,02 milionu	2015 – 2016
4	Přístavba a vytvoření obchodu se suvenýry a tradičními produkty při ubytování v soukromí	0,02 milionu	2016 – 2017
	Celkem	0,15 milionů EUR	

Projektové záměry Krajné

Č.	Název záměru	Odhad nákladů v EUR	Harmonogram v letech
1	Rekonstrukce požární zbrojnice	0,04 milionu	2017 – 2018
2	Rekonstrukce centrální části obce	0,8 milionu	2019 – 2020
3	Vybudování cyklostezky	0,1 milionu	2018 – 2019
4	Rekonstrukce požární zbrojnice v části Matejovec	0,04 milionu	2017 – 2018
5	Komunitní obec resp. škola (Vyškolení manažera a finanční zdroje na zřízení kroužků různého charakteru během celého roku a na potřebné vybavení)	0,02 milionu	2016 – 2017
6	Zřízení rodinného Domova sociálních služeb	0,1 milionu	2018 – 2019
7	Vytvoření skanzenu kopaničářských tradic a lidové architektury	0,5 milionu	2016 – 2017
	Celkem	1,6 milionů EUR	

7.2.3 Společné projektové záměry Mikroregionu a obcí Horňácka - MAS Kopanice a měst a obcí Kopanic

Projektové záměry

Č.	Název záměru	Odhad nákladů v EUR	Harmonogram v letech
1	Slavnosti kopaničářského a hornácké folklóru - prostřednictvím akce lidové kultury prezentovat historicky dlouhodobě dobré vzájemné sousedské vztahy na Slovensko-moravském pomezí	0,01 milionu	2015 – 2015

2	Publikace o krojích z Kopanic a Hornácka	0,02 milionu	2019 – 2020
3	Podpora umělců a souborů z příhraničních regionů, umělecké kolokvium, divadelní festival, putovní výstava	0,02 milionu	2016 – 2020
4	Cyklostezka Myjava - Chleby vrch - Vrbovce – Javorník	0,3 milionu	2014 – 2019
5	Vybudování podnikatelského inkubátoru pro začínající podnikatele	0,6 milionu	2017 – 2019
6	Cyklostezka Myjava - Stará Myjava s propojením terénní trasy na Novou Lhotu	1 milion	2018 – 2019
7	Přeshraniční koncepce městečka MY-A-VY na MFF, zpracovat symbolické kameny vyznačující hranici a pozvat české partnery	0,01 milionu	2016 – 2020
8	Vybudování cyklostezky v obci od Brestovské přehrady po Vodní nádrž Stará Myjava	0,4 milionu	2018 – 2020
9	Rekonstrukce resp. modernizace turistické rozhledny a vybudování cykloodpočívadla odpočívadla a mobiliáře	0,03 milionu	2016 – 2018
10	Budování cyklostezek v osadách pod Poľanou	0,03 milionu	2017 – 2020
11	Jastrabinská cyklostezka větev B	0,04 milionu	2014 – 2014
12	Jastrabinská cyklostezka větev C	0,06 milionu	2017 – 2017
13	Jastrabinská cyklostezka větev D	0,08 milionu	2018 – 2018
14	Infrastruktura pro hipotrazy	0,02 milionu	2017 – 2018
15	Akce Pojavorinské folklórní slavnosti a krojové vybavení folklórního souboru	0,02 milionu	2015 – 2020
16	Modernizace a dovybavení Muzea Samuela Štúra	0,02 milionu	2016 – 2016
17	Cyklochodník v okolí V. Javoriny	0,3 milionu	2018 – 2019
18	Akce Sympóziium lidových řezbářů	0,01 milionu	2015 – 2015
19	Zřízení vzdělávacího centra a vybudování dvora lidových dílen, řemesel a tradic při obecním muzeu	0,05 milionu	2017 – 2017
20	Vzdělávání, spolupráce se ZŠ Břeclav	0,1 milionu	2015 – 2020
	Celkem	2,58 milionů EUR	

Spolupráce partnerských obcí a měst obou příhraničních regionů by měla být založena na zachování a obnově společných tradic a na snaze propojit oba regiony dostupnou dopravou.

Oba regiony disponují nenapodobitelným přírodním, historickým, ale také nehmotným bohatstvím, pro společný rozvoj příhraničí je právě společné setkávání, předávání zkušeností, ukázky tradic a vzájemné vzdělávání jedna z hlavních cest, kam se při společných záměrech vydat. Objem finančních prostředků na projekty budování míst pro společná setkávání, festivaly a akce je odhadován na 250 tis. EUR (cca 7 mil. Kč).

Pro rozvoj tohoto nehmotného i hmotného dědictví je důležité dostupné spojení obou regionů dostatečnou a kvalitní sítí komunikací, pro rozvoj cestovního ruchu se jedná především o síť cyklostezek a s nimi spojené značení, odpočívadla, mobiliář. Tyto projekty jsou odhadovány ve výši 2,25 mil. EUR (cca 60 mil. Kč).

Připravenost společných záměrů

Při přípravě společných záměrů je vhodné zrealizovat společné setkání potenciálních partnerů, které by vedly k vybudování pevného a fungujícího partnerství. Na těchto setkáních si mohou partneři navzájem ujasnit společné cíle a definovat aktivity k dosažení vytyčených cílů, tzn. připravit si projektový záměr. Společná implementace budoucího projektu vyžaduje vysokou míru spolupráce, důvěru a silné partnerství. Partneři by měli mít shodné potřeby a zájmy, které by vedly k naplnění společného jednotného cíle. Při přípravě projektu a jeho realizaci je nezbytné zohlednit následující aspekty:

Doplňkovost – realizovaný projekt by měl obecně obsahovat aktivity, které jsou doplňkové k těm, které provádějí oprávněné organizace, resp. instituce pravidelně v rámci svého výkonu a poslání. Výdaje zahrnuté v projektu nemohou být vynaloženy na chod, resp. běžný provoz organizace příjemce, naopak musí se vázat na aktivity projektu, které jsou nad rámec běžné činnosti organizace.

Provázanost aktivit partnerů – konzistentnost aktivit partnerů, které musí věcně spolu souviset a navazovat na sebe. Kritérium nemůže být splněno, jestliže partneři realizují nesouvisející projektové záměry, které byly sloučeny do jedné žádosti za účelem žádosti o FP.

Přidaná hodnota projektu přeshraniční spolupráce – cílem projektu by nemělo být získání finančních prostředků na zajištění fungování organizace, resp. instituce. Projekt by měl v každém případě vykazovat jistou přidanou hodnotu, která by dokazovala, že prostřednictvím jeho realizace dojde ke zlepšení, resp. nápravě určitého stavu. V této souvislosti je důležité, aby každý realizovaný projekt měl **jasný a prokazatelný přeshraniční dopad**, tj. aby výsledky a výstupy byly jednoznačně viditelné na druhé straně příhraničního regionu. Účelové setkání partnerů odůvodněné výměnou zkušeností, které nejsou opodstatněné a povaha projektu si jejich s ohledem na cíle projektu nepožaduje, nelze považovat za relevantní při hodnocení přeshraniční spolupráce. ***Projekt, který neobsahuje jasný a prokazatelný přeshraniční dopad, nenaplnuje globální cíl programu a nelze jej považovat za způsobilý pro financování z Programu.***

Příspěvek k dosažení cílů programu – každý projekt by měl být konzistentní s cíli přeshraniční spolupráce. Zároveň musí jednotlivé aktivity a očekávané výsledky naplňovat specifické cíle, resp. oblastí podpory.

Přeshraniční program uplatňuje princip vedoucího partnera, který nese odpovědnost za realizaci projektu. Každý vedoucí partner musí mít min. jednoho přeshraničního partnera. Při výběru projektů je kladen důraz na pozitivní přeshraniční dopad.

Přeshraniční program stanoví podmínku splnění min. tří kritérií spolupráce ze čtyř definovaných. Kritéria spolupráce:

- společná příprava projektu
- společná realizace projektu
- společný personál
- společné financování



8 Závěr

Z hlediska posouzení rozvojových znaků vykazuje **mikroregion Hornácko** silné charakteristiky periferního území – geografická odlehlost, příhraniční oblast, pokračující vylidňování, stárnutí obyvatelstva, nedostatečná vybavenost území, trvale vysoká míra nezaměstnanosti, většinová vyjížd'ka místních obyvatel za prací a do škol resp. ztráta mladých a vzdělaných obyvatel díky jejich trvalému vystěhování. Daný mikroregion je součástí hospodářsky slabého regionu Hodonínsko ve smyslu zákona č.248/2000Sb. (státem podporovaný region) - oblastí s vyšším sociálním znevýhodněním a potenciálem pro sociální znevýhodnění.

Uvedená znevýhodnění v oblasti podmínek rozvoje ovlivňují podnikatelské prostředí daného regionu. Absence významnějších zaměstnavatelů a celkově slabé podnikatelské aktivity jsou významným důvodem vysoké nezaměstnanosti.

Na základě informací - vyhodnocení dotazníkového šetření, ze statistických dat, ze seznamu projektových záměrů, lze konstatovat, že finanční absorpční kapacita území Hornácka v období 2014–2020 činí cca 1 miliardu korun.

Rozmanitost všech složek kopaničářské přírody, spjata se specifickým rázem zdejší krajiny, dodává **kopaničářskému regionu** neopakovatelný charakter, který může být dobrých východiskem pro rozvoj venkovského cestovního ruchu v regionu a aktivit souvisejících s agroturistikou. Tiché a odlehlé kopanice, vyhledávané zejména obyvatelstvem toužícím po klidu a neúhonnosti, disponují zdravým přírodním prostředím. To je značnou výhodou, vzhledem k blízkosti větších měst (Senica, Nové Město nad Váhom) a s nimi spojeným průmyslem, jejichž kvalita životního prostředí je nižší.

Kopaničářský region se nachází vzhledem k nejbližším rozvojovým osám Slovenska v jejich okrajových částech, což se projevuje ve slabé dopravní dostupnosti venkovských obcí, pahorkatinný, až vrchovinný ráz území špatné dostupnosti území také nepomáhá.

Současná ekonomická situace regionu je nicméně po regresi strojírenského průmyslu v regionu v polovině 90. let minulého století výrazně zlepšená, i díky vybudování Průmyslového parku Myjava – Javorinská s celostátním významem.

Finanční absorpční kapacita území Kopanic je na základě vyhodnocení dotazníkového šetření pro období 2014–2020 cca 60 milionů EUR.

Rozvojový potenciál společného příhraničního území Horňácka a Kopanic je stále obrovský. Komparativní výhodou celého území je jeho přírodní ráz vhodný pro rozvoj cestovního ruchu. Pro místní obyvatele nabízí bydlení v atraktivním venkovském prostředí a pro návštěvníky hodnotně strávený čas relaxace a odpočinku s možností využívat širokou nabídku specifických produktů a služeb cestovního ruchu typických pro celý tento region. Potenciál tkví v propojování společného území cyklodopravní infrastrukturou a zachovávání a obnově společných tradic.

Oba regiony již mají svoje zkušenosti s čerpáním dotací ze zdrojů EU, tento aspekt dává naději na další úspěšné získávání finančních prostředků na rozvoj společného území.

Seznam příloh

Příloha č. 1 – Hornácko – tabulky vybraných statistických údajů

Příloha č. 2 – Dotazníky z dotazníkových šetření – Hornácko

Příloha č. 3 – Dotazníky z dotazníkových šetření – Kopanice