

**Integrovaná stratégia miestneho rozvoja vedeného komunitou
Kopaničiarsky región – miestna akčná skupina na roky 2015 -
2022**

Kopaničiarsky región – miestna akčná skupina

Verzia 3.0 zo 4.10.2022

Verzia 2.0 z 10.12.2019

Verzia: 1.0 z 10.12.2018

V znení dodatkov: č. 2 z 27.6.2017

V znení dodatkov: č. 1 z 24.11.2016

formátov: Písmo: 12 b

Kancelária KR-MAS pripravila návrh aktualizácie stratégie, ktorý predložila predsedníctvu na schválenie. Predsedníctvo tento návrh pripomenkovalo na svojom zasadnutí dňa 27. 11. 2018. Kancelária KR-MAS následne pripomienky predsedníctva zapracovala a predložila k schváleniu členskej schôdzi. Tá na svojom zasadnutí konanom dňa 27. 6. 2017 tento dodatok schválila.

V Myjave,

Podpis predsedu združenia

Abstrakt

Stratégia komunitne vedeného miestneho rozvoja MAS Kopaničiarsky región pre obdobie 2014-2020 (CLLD) je hlavným nástrojom pre podporu rozvoja územia MAS v danom programovom období EÚ a pre uplatnenie komunitne vedeného miestneho rozvoja (CLLD).

Tvorba CLLD stratégie prebiehala kombináciou komunitných prístupov a expertného spracovania výstupov a diskusií miestnych aktérov. Pre prípravu samotnej CLLD stratégie boli zostavené 3 pracovné skupiny a to zo zástupcov verejného, súkromného i neziskového sektora. Pri zbere problémov záujmového územia bol vykonaný dotazníkový prieskum medzi miestnymi podnikateľmi, občanmi a zástupcami neziskových záujmových organizácií s cieľom pripraviť návrhy, resp. opatrenia na ich elimináciu. Súčasne boli od predstaviteľov všetkých obcí MAS zhromaždené informácie o situácii v obci a o hlavných problémoch a potrebnom smerovaní rozvoja.

Integrovaná stratégia je v zmysle logiky programu postavená na troch strategických prioritách, do ktorých bude Kopaničiarsky región – miestna akčná skupina v nasledujúcich rokoch investovať svoju energiu, čas, finančné prostriedky a zhodnocovať vlastné vnútorné zdroje. Očakávaná zmena je sformulovaná do špecifických cieľov, ktoré spadajú pod hlavný strategický cieľ. Špecifické ciele sú:

- *Špecifický cieľ 1.1 Zvýšenie kvality infraštruktúry a verejných služieb*
- *Špecifický cieľ 2.1 Zlepšiť podmienky pre rozvoj potenciálu vidieckeho cestovného ruchu a spolupráce*
- *Špecifický cieľ 3.1 Vytvoriť kvalitné podmienky pre rozvoj podnikania a zamestnanosti*

Napĺňanie týchto cieľov bude realizované prostredníctvom aktivít z navrhnutých opatrení, ktoré budú financované zo zdrojov PRV SR 2014 – 2020 a IROP pre roky 2014 – 2020. Jednotlivé opatrenia zohľadňujú podporu zamestnanosti, začleňovanie marginalizovaných skupín obyvateľstva a inovácie s ohľadom na ochranu životného prostredia a racionálne využívanie prírodných zdrojov

Hlavným zámerom stratégie je zapojenie viacerých subjektov do rozvoja regiónu a postup riešenia danej problematiky v rámci partnerstva. Stratégia je založená na eliminácii kľúčových disparít, ktoré sú bariérou rozvoja a na využití pozitívnych výhod, ktoré poskytujú príležitosti pre dlhodobý rast. To je možné uskutočniť len na úrovni partnerstva spolupracou verejného a súkromného sektora a integrovaným prístupom k riešeniu ekonomických, sociálnych a environmentálnych aspektov.

Verzia č. 3.0 bola vypracovaná v nadväznosti na pridelenú dodatočnú alokáciu v zmysle kapitoly 6.4 Systému riadenia CLLD (LEADER a komunitný rozvoj) pre programové obdobie 2014-2020. Schválená bola najvyšším orgánom dňa [4.10.2022](#).

Obsah

1. Základné informácie o MAS	88
1.1 Identifikačné údaje MAS	88
1.2 Vymedzenie oblasti a obyvateľstva, na ktoré sa stratégia CLLD vzťahuje	88
2. Vznik, história a tvorba partnerstva a stratégie CLLD	1010
2.1 Vznik a história partnerstva	1010
2.2 Tvorba partnerstva a stratégie CLLD	1313
3. Analytický rámec	1818
3.1 Analýza zdrojov územia	1818
3.2 SWOT analýza	7474
3.3 Identifikácia potrieb	8282
4. Strategický rámec	8686
4.1 Definovanie vízie a strategického cieľa	8686
4.2 Stanovenie priorít, špecifických cieľov a opatrení	8787
4.3 Súhrn strategického rámca	9191
4.4 Integrované znaky stratégie CLLD	9494
4.5 Inovatívne znaky stratégie CLLD	9696
5. Implementačný rámec	10099
5.1 Popis riadiaceho a implementačného procesu	10099
5.1.1 Riadiaci proces - organizačná štruktúra MAS	10099
5.1.2 Implementačný proces	109108
5.2 Akčný plán	116
5.3 Monitorovanie a hodnotenie stratégie CLLD	155163
5.3.1 Opis monitorovania a hodnotenia stratégie CLLD	155163
5.3.2 Monitorovacie ukazovatele	161169
6. Finančný rámec	164171
6.1 Financovanie stratégie CLLD	164171

6.2	Finančný plán pre opatrenia	165174
7.	Zhodnotenie prínosov stratégie CLLD, jej synergie a doplnkovosť	167178
7.1	Prínosy k zlepšovaniu ekonomického rozvoja územia	167178
7.2	Prínosy k napĺňaniu cieľov PRV	169180
7.3	Prínosy k napĺňaniu cieľov IROP	172184
7.4	Synergie a doplnkovosť stratégie CLLD	174186
7.4.1	Popis iných stratégií, ktoré sa na danom území realizujú, resp. plánujú realizovať	175186
7.4.2	Synergie a komplementarity	178189
7.5	Popis multiplikačných efektov	180191
8.	Prílohy k stratégii CLLD	182193

Zoznam tabuliek

Tabuľka 1.1.1 Identifikačné údaje MAS	8
Tabuľka 1.2.1 Vymedzenie územia a obyvateľstva MAS.....	8
Tabuľka 2.1.1 Vyhodnotenie čerpania v programovom období 2007-2013	11
Tabuľka 3.1.1. Štruktúra pôdneho fondu Kopaničiarskeho regiónu v roku 2014.....	29
Tabuľka 3.1.2 Chránené územia na území Kopaničiarskeho regiónu v roku 2014	34
Tabuľka 3.1.3 Chránené stromy na území Kopaničiarskeho regiónu v roku 2014.....	35
Tabuľka 3.1.4 Vývoj počtu obyvateľstva v Kopaničiarskom regióne	35
Tabuľka 3.1.5 Podiel mužov a žien podľa veku v roku 2014	37
Tabuľka 3.1.6 Štruktúra populácie podľa produktívnosti v roku 2014.....	38
Tabuľka 3.1.7 Pohyb obyvateľstva v Kopaničiarskom regióne za roky 1996-2014.....	39
Tabuľka 3.1.8 Národnostné zloženie obyvateľstva Kopaničiarskeho regiónu v roku 2011 (%)41	
Tabuľka 3.1.9 Vierovyznanie v Kopaničiarskom regióne v roku 2011	42
Tabuľka 3.1.10 Vzdelanostná štruktúra obyvateľstva Kopaničiarskeho regiónu v roku 2011	44
Tabuľka 3.1.11 Prehľad zručností obyvateľstva Kopaničiarskeho regiónu	45
Tabuľka 3.1.12 Vývoj počtu tried, žiakov a pracovníkov v materských školách Kopaničiarskeho regiónu v rokoch 1996/1997 – 2014/2015	47
Tabuľka 3.1.13 Vývoj počtu tried, žiakov a pracovníkov v základných školách Kopaničiarskeho regiónu za roky 1996/1997 – 2008/2009.....	48
Tabuľka 3.1.14 Vývoj počtu tried, žiakov a pracovníkov na stredných školách a v gymnáziu Kopaničiarskeho regiónu za roky 1996/1997 – 2008/2009.....	49
Tabuľka 3.1.15 Zastúpenie zdravotníckych zariadení v MAS v roku 2014.....	50
Tabuľka 3.1.16 Zariadenia sociálnej starostlivosti v Kopaničiarskom regióne v roku 2014... 51	
Tabuľka 3.1.17 Subjekty v Kopaničiarskom regióne poskytujúce opatrovateľskú službu, prepravnú službu a organizovanie spoločného stravovania v roku 2014	52
Tabuľka 3.1.18 Prehľad národných kultúrnych pamiatok v Kopaničiarskom regióne	52
Tabuľka 3.1.19 Trvalo obývané domy a byty v Kopaničiarskom regióne v roku 2011.....	54
Tabuľka 3.1.20 Ubytovacie zariadenia v Kopaničiarskom regióne v roku 2014.....	59
Tabuľka 3.1.21 Voľné budovy v Kopaničiarskom regióne v roku 2014	60
Tabuľka 3.1.22 Majetok obcí Kopaničiarskeho regiónu k 31.12.2014.....	61
Tabuľka 3.1.23 Investičné aktivity obcí Kopaničiarskeho regiónu za posledných 5 rokov (v EUR).....	62
Tabuľka 3.1.24 Budúce plánované aktivity v Kopaničiarskom regióne	63

Tabuľka 3.1.25 Štruktúra podnikateľských subjektov v Kopaničiarskom regióne podľa OKEČ v roku 2014.....	68
Tabuľka 3.1.26 Podnikateľské subjekty podľa veľkostného členenia podnikov v Kopaničiarskom regióne v roku 2014	69
Tabuľka 3.1.27 Bývajúce obyvateľstvo ekonomicky aktívne podľa odvetvia hospodárstva v roku 2014.....	72
Tabuľka 3.1.28 Miera nezamestnanosti v okrese Myjava v rokoch 2004-2014 v %	73
Tabuľka 3.1.29 Počet uchádzačov o zamestnanie v Kopaničiarskom regióne v rokoch 2007 – 2014	73
Tabuľka 3.1.30 Počet uchádzačov o zamestnanie v Kopaničiarskom regióne v roku 2014 podľa veku uchádzačov	73
Tabuľka 3.1.31 Počet uchádzačov o zamestnanie podľa dosiahnutého stupňa vzdelania v KR v roku 2014.....	74
Tabuľka 3.1.32 Počet uchádzačov o zamestnanie v Kopaničiarskom regióne v roku 2014 podľa doby evidencie na úradoch PSVR.....	74
Tabuľka 3.2.1 SWOT analýza	77
Tabuľka 4.3.1 Súhrnný prehľad strategického rámca	91
Tabuľka č. 5.2.A Opatrenie stratégie CLLD 1.1	114
Tabuľka č. 5.2.B Opatrenie stratégie CLLD 1.2	116
Tabuľka č. 5.2.C Opatrenie stratégie CLLD 2.1	118
Tabuľka č. 5.2.D Opatrenie stratégie CLLD 2.3	120
Tabuľka č. 5.2.E Opatrenie stratégie CLLD 2.4.....	123
Tabuľka č. 5.2.F Opatrenie stratégie CLLD 2.5.....	124
Tabuľka č. 5.2.G Opatrenie stratégie CLLD 2.6	125
Tabuľka č. 5.2.H Opatrenie stratégie CLLD 3.2	127
Tabuľka č. 5.2.I Opatrenie stratégie CLLD 3.3.....	129
Tabuľka č. 5.2.J Opatrenie stratégie CLLD 3.4	130
Tabuľka č. 5.2.K Opatrenie stratégie CLLD 3.5	132
Tabuľka č. 5.2.L Opatrenie stratégie CLLD 3.6.....	134
Tabuľka č. 5.2.M Opatrenie stratégie CLLD 4.1	135
Tabuľka č. 5.2.N Opatrenie PRV – akčný plán pre dodatočnú výkonnostnú alokáciu.....	137
Tabuľka č. 5.2.O Opatrenie IROP – akčný plán pre dodatočnú výkonnostnú alokáciu.....	142
Tabuľka 5.3.1 Dodatočné monitorovacie ukazovatele	145

Tabuľka 5.3.2 Povinné ukazovatele na úrovni programu – PRV SR 2014-2020.....	151
Tabuľka 5.3.3 Celkové verejné výdavky – PRV SR 2014-2020.....	152
Tabuľka 5.3.4 Povinné ukazovatele na úrovni IROP 2014-2020.....	152
Tabuľka 6.1.1 Celkové zdroje pre MAS z PRV a IROP.....	153
Tabuľka 6.1.2 Celkové zdroje pre MAS z PRV a IROP rozdelené podľa fondov	153
Tabuľka 6.1.3 Rozdelenie zdrojov na jednotlivé typy výdavkov v rámci príslušných programov	154
Tabuľka 6.2.1 Sumárna tabuľka finančného plánu	155
Tabuľka 6.2.2 Celkový pomer medzi fondmi na stratégiu.....	157
Tabuľka 6.2.3 Zameranie stratégie podľa sektorov	157

Zoznam grafom

Graf 3.1.1 Štruktúra poľnohospodárskej pôdy Kopaničiarskeho regiónu v roku 2014.....	30
Graf 3.1.2 Štruktúra nepoľnohospodárskej pôdy Kopaničiarskeho regiónu v roku 2014.....	30
Graf 3.1.3 Vývoj počtu obyvateľstva v Kopaničiarskom regióne od r. 1869 do r. 2014	36
Graf 3.1.4 Demografická štruktúra obyvateľov Kopaničiarskeho regiónu v roku 2014.....	39
Graf 3.1.5 Vývoj pohybu obyvateľstva v Kopaničiarskom regióne za roky 1996-2014	40
Graf 3.1.6 Vierovyznanie v Kopaničiarskom regióne v roku 2011.....	43
Graf 3.1.7 Vzdelanostná štruktúra obyvateľstva Kopaničiarskeho regiónu v roku 2011	44
Graf 3.1.8 Zastúpenie podnikateľských subjektov v kopaničiarskom regióne podľa jednotlivých sektorov hospodárstva k 31.1.2014	64
Graf 3.1.9 Podiel jednotlivých činností subjektov primárneho sektora hospodárstva v Kopaničiarskom regióne k 31.12.2014.....	65
Graf 3.1.10 Podiel jednotlivých činností subjektov sekundárneho sektora hospodárstva v Kopaničiarskom regióne k 31.12.2014.....	66
Graf 3.1.11 Podiel jednotlivých činností terciárneho sektora hospodárstva v Kopaničiarskom regióne k 31.12.2014	67

1. Základné informácie o MAS

1.1 Identifikačné údaje MAS

Tabuľka 1.1.1 Identifikačné údaje MAS

Údaje o MAS	Názov MAS	Kopaničiarsky región – miestna akčná skupina
	Dátum registrácie v zmysle zákona č. 83/1990 Zb. o združovaní občanov v znení neskorších predpisov	6.11.2007
	Sídlo	M.R. Štefánika 560/4, 907 01, Myjava
	IČO	42025150
	DIČ (ak relevantné)	2022474399
Údaje o banke	Názov banky	UniCredit Bank Czech Republic and Slovakia, a.s., pobočka zahraničnej banky, Šancová 1/A, 813 33 Bratislava
	Číslo účtu	1075749002/1111
	IBAN	SK2311110000001075749002
	SWIFT	UNCRSKBX
Údaje o štatutárovi	Meno a priezvisko	Ing. Ivan Bzdúšek
	E-mail	bzdusek@azet.sk
	Telefón	00421-903 124 278
Údaje o kontaktnej osobe	Meno a priezvisko	Mgr. Peter Nemček
	E-mail	peter.nemcek@mail.t-com.sk
	Telefón	034/653 83 44

1.2 Vymedzenie oblasti a obyvateľstva, na ktoré sa stratégia CLLD vzťahuje

Tabuľka 1.2.1 Vymedzenie územia a obyvateľstva MAS

Počet obyvateľov	44 325
Rozloha	541,44 km ²
Hustota obyvateľstva	81,86 obyv./ km ²
Počet obcí	26
Z toho mestá (vymenovať)	Brezová pod Bradlom, Myjava, Stará Turá

Počet obyvateľov najväčšej obce	12 042 (Myjava)
Administratívne zaradenie – okres/y	Myjava, Nové Mesto nad Váhom, Senica, Piešťany
Administratívne zaradenie – kraj/e	Trenčiansky, Trnavský
Počet obcí zaradených do pólov rastu	9
Počet obcí nezaradených do pólov rastu	17
% obyvateľstva na území žiadateľa žijúceho vo vidieckych obciach na úrovni okresu	36,89 %
Poznámka: Pri žiadateľovi pokrývajúcim územie 2 a viac okresov sa berie do úvahy údaj za okres s najväčšou rozlohou územia verejno-súkromného partnerstva (MAS).	

Prílohy:

Príloha č. 1 Vymedzenie územia a obyvateľstva MAS

Príloha č. 2 Doklad o súhlase všetkých obcí so zaradením do územia pôsobnosti MAS

Príloha č. 3 Mapa územia MAS

2. Vznik, história a tvorba partnerstva a stratégie CLLD

2.1 Vznik a história partnerstva

Podporou pri riešení spoločných zámerov bolo založenie Združenia miest a obcí Myjavského regiónu a Združenia miest a obcí Kopaničiarskeho regiónu Veľká Javorina – Bradlo a Mikroregiónu pod Bradlom. Členmi týchto združení sú mestá a obce a tieto v prvom rade riešili problémy na komunálnej úrovni. Jedným z prvých spoločných zámerov bolo zabezpečovanie projektu odkanalizovania regiónu.

Na území Kopaničiarskeho regiónu boli zriadené Spoločné obecné úradovne zabezpečujúce činnosti, ktorých náplňou bola podpora v oblasti regionálneho rozvoja. Poverení pracovníci postupne zabezpečovali danú činnosť na celom území Kopaničiarskeho regiónu, organizovali spoločné stretnutia, pracovali na spoločných zámeroch, ktoré sa postupne riešili aj na jednotlivých obciach na verejných zhromaždeniach.

Keďže obce chceli riešiť rozvoj územia v rôznych oblastiach, koncepcne k tomu potrebovali poznať názory podnikateľov, občianskych združení, neziskových organizácií, občanov. Išlo najmä o rozvoj občianskeho života, skvalitňovania podmienok pre život obyvateľov regiónu, ochrana životného prostredia, ochrana duchovných hodnôt a kultúrneho dedičstva, podpora podnikania a služieb, rozvoj technickej a dopravnej infraštruktúry, rozvoj cestovného ruchu, propagácia a prezentácia regiónu ale i ďalšie oblasti rozvoja celého Kopaničiarskeho regiónu.

Preto bolo potrebné, aby došlo k založeniu novej spoločnej organizácie. V roku 2007 tak vzniklo občianske združenie Kopaničiarsky región - miestna akčná skupina (KR – MAS).

Združenie KR – MAS v tom čase pokrývalo totožné územie ako Združenie miest a obcí Kopaničiarskeho regiónu Veľká Javorina - Bradlo s tým rozdielom, že jeho členmi sa stali fyzické i právnické osoby z rôznych oblastí života a to z tretieho (neziskového) sektora, podnikateľskej sféry, súkromne hospodáriacich roľníkov ako i jednotliví aktívni občania regiónu. Začiatkom roku 2015 rozšírilo KR – MAS svoje územie o ďalšie 3 obce a to o Prašník z okresu Piešťany a Podbranč a Sobotište z okresu Senica, teda z okresov Trnavského kraja. Jedná sa o typické kopaničiarske obce s roztratením osídlením a mnohými kopanicami ako aj s prevahou evanjelického obyvateľstva a tvrdým kopaničiarskym nárečím charakteristickým pre tento región. Momentálne tak KR – MAS tvorí takmer homogénny celok so všetkými kopaničiarskymi obcami v tejto oblasti, hoci administratívne patria do rôznych okresov.

KR – MAS bol v roku 2009 pridelený štatút MAS a tak mohla začať s implementáciou stratégie. Jednotlivé opatrenia i to ako sa ich darilo realizovať zobrazuje nasledovná tabuľka.

Tabuľka č. 2.1.1 Vyhodnotenie čerpania v programovom období 2007-2013

Opatrenie	Počet výziev	Počet predložených žiadostí na MAS	Počet podporených projektov	Finančný plán v € z Osi 4 Leader po II. realokácii	Skutočné čerpanie	Zostatok
3.4.1 Základné služby pre vidiecke obyvateľstvo	4	17	16	624 125,34	624 032,39	92,95
3.4.2 Obnova a rozvoj obcí - výstavba rekonštrukcia a modernizácia verejných priestranstiev a parkov	2	8	8	420 755,03	420 106,83	648,20
3.4.2 Obnova a rozvoj obcí - výstavba, rekonštrukcia a modernizácia cyklotrás	2	10	10	359 179,71	357 413,37	1 766,34
3.2.A Podpora činností v oblasti vidiekeho cestovného ruchu - časť A	5	23	14	417 712,59	378 480,97	39 231,62
3.2.B Podpora činností v oblasti vidiekeho cestovného ruchu - časť B	5	8	4	231 854,13	231 854,00	0,13
3.3 Vzdelávanie a informovanie	3	5	4	33 057,20	26 199,88	6 857,32
Suma spolu v €	21	71	56	2 086 684,00	2 038 087,44	48 596,56

Z tabuľky vyplýva, že najväčší záujem v rámci implementácie stratégie KR – MAS v minulom období bol o projekty v opatrení 3.4.1 Základné služby pre vidiecke obyvateľstvo a to 16. Takisto bolo v tomto opatrení i najvyššie čerpanie. 14 projektov bolo predložených aj v opatrení 3.2.A Podpora činností v oblasti vidiekeho cestovného ruchu. Napriek tomu tam zostal najvyšší zostatok a to vo výške 39 231,62 EUR, čo sú financie na viac ako jeden projekt. Celkovo zostalo v opatreniach nevyčerpaných 48 596,56 EUR, čo je približne 3,5 %. Znamená to, že čerpanie KR – MAS v rámci jednotlivých opatrení bolo 97,5 %, čo je vzhľadom na množstvo projektov (22) z neverejného sektora veľmi dobrá bilancia.

OZ Kopaničiarsky región - MAS sám organizuje alebo sa zúčastňuje mnohých aktivít:

- Organizovanie exkurzií do kopaničiarskeho regiónu v rámci odovzdávania skúseností a sieťovania pre MAS. Spolu ich bolo 10 a jednalo sa o tieto MAS: MAS Boskovicko PLUS, MAS Horňácko – Ostrožsko, MAS Strážnicko, MAS Mikulovsko (všetky ČR), MAS Karlukovsky Karst (Bulharsko), Partnerstvo Zegrze Lake a Partnerstwo Zalewu Zegrzyńskiego (Poľsko), MAS Svornosť, MAS Teplička, MAS Terchovská dolina a v spolupráci s NSRV i pre zástupcov MAS pôsobiacich v Zlínskom kraji.
- Organizovanie exkurzií pre svojich členov do rôznych regiónov v rámci získavania skúseností a sieťovania. Jednalo sa o exkurzie do územia nasledovných MAS: Boskovicko PLUS, MAS Regiónu Poodří, MAS Horňácko – Ostrožsko, MAS Strážnicko, MAS Rožňovsko, MAS Horní Pomoraví, MAS Šumperský venkov. MAS Svornosť.
- Organizovanie exkurzií v rámci produktu zážitkového cestovného ruchu Kopaničiarska ovocno–destilátová cesta od roku 2015 zatiaľ 7 exkurzií.
- V období rokov 2010 až 2015 sa KR – MAS zúčastnila nasledovných výstav a veľtrhov, na ktorých propagovala svoje aktivity, regionálne zaujímavosti i celý región: Agrokomplex v Nitre 6x, ITF SlovakiaTour Bratislava 2x, Region Tour EXPO Trenčín 2x, REGIONTOUR Brno 1x.
- V rámci osvetu svojich aktivít a propagácie regiónu sa KR – MAS zúčastňovala na mnohých podujatiach v regióne i v jeho okolí ako sú regionálne tržnice, vianočné trhy, folklórne slávnosti apod. Spolu ich bolo vyše 30.
- Ďalej sa KR – MAS aktívne zúčastňovala rôznych seminárov, konferencií a exkurzií organizovaných NSRV.
- KR – MAS od roku 2012 každoročne vyhlasuje výzvu na predkladanie žiadostí o grant v rámci vlastného Grantového programu „Podporujeme akčných!“. Cieľom grantového programu je podporiť verejno-prospešné projekty realizované na území KR - MAS, ktoré napomôžu lepšiemu zhodnoteniu prírodného a kultúrneho potenciálu územia, rozvoju ochrany prírody, životného prostredia, rozvoja cestovného ruchu na území a zapájaniu sa obyvateľov do aktivít rozvoja. Posledná výzva bola vyhlásená dňa 10.12.2015 a možno ju nájsť na webovej stránke www.kopaničiariskyregion.sk.
- KR – MAS od roku 2012 každoročne organizuje súťaž pre talenty z kopaničiarskeho regiónu či už je to fotosúťaž, výtvarná súťaž alebo kopaničiarsky cestovateľ. Posledná súťaž bola vyhlásená v máji 2015. Jedná sa o fotografickú súťaž "Na potulkách

kopaničiarskym regiónom", ktorej výsledky i slávnostná vernisáž budú vyhlásené 17.12.2015 v Pamätnej izbe D. S. Jurkoviča v Brezovej pod Bradlom.

2.2 Tvorba partnerstva a stratégie CLLD

V súčasnosti má Združenie 59 členov, kde 26 členov je z verejného sektora (obce) a zvyšných 33 členov patrí pod neverejný sektor - fyzické a právnické osoby, neziskové organizácie, občianske združenia a pod. Percentuálne zastúpenie je nasledovné: verejný sektor 44,07 %, súkromný sektor 25,42 % a občiansky 30,51 %. Členská základňa Združenia je zastúpená rovnomerne v rámci celého regiónu. Či už je to zastúpenie všetkých 26 obcí ako členov Združenia, alebo aj súkromného, teda podnikateľského a neziskového sektora, kde majú podnikatelia, neziskový sektor a fyzické osoby zastúpenie. Najviac členov je z miest Myjava, Stará Turá a Brezová pod Bradlom, čo je na to, že sa jedná o centrá regiónu, prirodzená skutočnosť. Obce, ktoré svoje zastúpenie nemajú, sú najmenšie obce z regiónu a v oblastiach, ktoré sa KR – MAS snaží naplňať, tam buď nepôsobia žiadne subjekty alebo neprejavili o členstvo záujem. Počas prípravy stratégie boli prostredníctvom regionálneho týždenníka Kopaničiar expres i webovej stránky www.kopaničiarregion.sk vyzvané subjekty pôsobiace v oblasti cestovného ruchu, poľnohospodárstva, lesného hospodárstva, regionálneho rozvoja, či v občianskom živote na vstup do členskej základne KR – MAS. Na členskej schôdzi v novembri 2015 tak bolo prijatých až 8 nových členov a členská základňa sa rozšírila na 64 členov. V priebehu rokov 2016 a 2017 však niektorí členovia neverejného sektora vystúpili zo združenia a členská základňa sa tak ustálila na čísle 59. Z toho neverejný sektor je zastúpený až v 14 obciach, čo je 53,85 % z celkového počtu členských obcí.

Zrejme aj vzhľadom na dobré meno KR – MAS prejavilo o vstup do tejto organizácie až 7 obcí z okolia územia KR – MAS. Išlo o nasledovné obce: zo západu Podbranč, Sobotište, Rovensko, z juhu Prašník a Šípkové, z východu Moravské Lieskové a Bošáca. Jednotlivé obce doručovali do kancelárie KR – MAS v priebehu roka 2014 žiadosti o prijatie avšak bez vyplnenej prihlášky za člena. Starostovia týchto obcí boli prizvaní na zasadnutie Predsedníctva KR – MAS dňa 8.12, kde mali možnosť svoju obec bližšie predstaviť ako aj uviesť dôvod o vstup do občianskeho združenia. Vzhľadom na to, že je vôľou členov predsedníctva uchovávať homogénnosť regiónu s roztratením osídlením, evanjelickým obyvateľstvom, typickou kopaničiarskou architektúrou i nárečím, odporučilo predsedníctvo členskej schôdzi rozšíriť územie KR – MAS iba o také obce, ktoré toto kritérium spĺňajú. Následne tak Členská schôdza v januári 2015 prijala za členov obce Podbranč, Sobotište a

Prašník a rozšírila tak svoje územie pôsobnosti. Za člena bola prijatá aj obec Rovensko, tí však nedoložili formálne náležitosti potrebné k členstvu, keďže sa nakoniec rozhodli zostať členom MAS Záhorie.

Pre prípravu stratégie bol zostavený riadiaci tím. Prvýkrát sa stretol 24.6.2015, kde si jeho členovia dohodli, akým spôsobom budú koordinovať prípravu stratégie, plánovať a organizovať stretnutia pracovných skupín, seminárov a členskej schôdze. Druhé stretnutie sa konalo 29. septembra, teda po vyhlásení výzvy, kde sa rozdelili úlohy, kto na čom bude pracovať. Potom sa riadiaci tím stretával už iba v rámci sedení pracovných skupín.

Pri príprave stratégie CLLD 2014 - 2020 prebehli v máji až júli 2015 dotazníkové prieskumy pre jednotlivé sektory. Bolo vytvorených viacero druhov dotazníkov zameraných zvlášť na skúmanie názorov občanov na rôzne oblasti života v obciach a mestách a zvlášť na zisťovanie potrieb podnikateľov i tretieho sektora. Štvrtý dotazník bol určený pre samosprávy a okrem informácií o obci a občianskej vybavenosti bola zisťovaná i projektová pripravenosť na nové programové obdobie. Posledný dotazník bol pripravený v súlade so schváleným PRV SR 2014 – 2020 a známymi aktivitami v opatreniach pre obce ako aj ďalšími možnými aktivitami, ktoré by mohli byť podporované v rámci prípravy CLLD stratégie. V auguste boli dotazníky vyhodnotené. Vzory dotazníkov aj ich vyhodnotenie sú prílohou stratégie.

Ďalej boli oslovení členovia i podnikateľský sektor mailom, aby predkladali zámery, ktoré by pomohli pracovným skupinám a riadiacemu tímu pri formovaní opatrení a celej stratégie. Tiež prebehlo množstvo individuálnych konzultácií, či už s podnikateľmi ale aj starostami obcí ohľadne ich projektových zámerov.

Ďalej sa uskutočnili 2 semináre občianskeho združenia s verejnosťou s názvom „Príprava CLLD stratégie Kopaničiarskeho regiónu pre nové programové obdobie“. Ich cieľom bolo informovať verejnosť o rozšírených možnostiach získania dotácií pre samosprávy, subjekty podnikateľského i tretieho sektora pôsobiach v kopaničiarskom regióne prostredníctvom KR – MAS. Semináre boli aktivitou projektu „Príprava CLLD stratégie na roky 2014 - 2020 pre Kopaničiarsky región – MAS“ predloženého v rámci Programu rozvoja vidieka SR 2014 - 2020.

Prvý seminár sa uskutočnil 7.10.2015 v Hoteli Štefánik v Myjave. Účastníci seminára boli oboznámení s podopatreniami PRV SR 2014 – 2020, oprávnenými zaradiť do CLLD stratégie, podopatreniami Opatrenia č. 7 Základné služby a obnova dedín vo vidieckych oblastiach a aktivitami oprávnenými zaradiť do stratégie CLLD z Integrovaného regionálneho operačného programu 2014 – 2020. Ďalej bola predstavená Metodika na vypracovanie

stratégie CLLD. V záverečnom bloku bol vyhodnotený dotazníkový prieskum a aktivity, ktoré by na základe výsledkov z neho pripadali do CLLD stratégie. Spolu s tým bola predstavená i SWOT analýza regiónu, ktorá vychádzala zo stratégie na roky 2007 – 2013, avšak upravená na aktuálnu situáciu v regióne. Účastníci seminára mali možnosť vyjadriť sa i k navrhovaným aktivitám i k SWOT analýze a ich pripomienky boli zapracované. Na záver bol predstavený zásobník projektov na projekty spolupráce na nové programové obdobie.

Na druhom seminári konanom 19.11.2015 v tom istom hoteli boli účastníkom najskôr ozrejmene Kritériá pre výber MAS, s cieľom vysvetliť, aké kroky bolo treba pri tvorbe CLLD stratégie vykonať, aby bola úspešne hodnotená a zároveň, aby lepšie pochopili súvislosti ohľadne navrhovaných finančných alokácií ako aj oprávnených žiadateľov. Následne boli predstavené projektové zámery obcí, podnikateľov a občianskeho sektora, ktoré boli tiež dôležitým východiskom pre stanovovanie priorít, opatrení i aktivít pre CLLD stratégiu. Tie boli predstavené v záverečnom bode seminára a jeho účastníci mali možnosť sa k jednotlivým opatreniam vyjadrovať a diskutovať o nich. Niektoré pripomienky boli v priebehu ďalšieho obdobia do stratégie zapracované, z nich najdôležitejší bol návrh rozšíriť Prioritu č. 2: Využitie miestneho potenciálu pre rozvoj cestovného ruchu o naše vlastné 2 opatrenia a to Budovanie a značenie jazdeckých a bežkárskeho trás a Grantový program „Podporujeme akčných!“.

Pre prípravu samotnej CLLD stratégie boli zostavené 3 pracovné skupiny po 4 členoch: verejný sektor (dvaja zástupcovia miest, resp. obcí nad 1 000 obyvateľov, dvaja z obcí do 1 000 obyvateľov), podnikateľský sektor (zástupca firmy z poľnohospodárskeho a lesohospodárskeho sektora, firma pôsobiaca v oblasti agroturistiky a firma z oblasti regionálneho rozvoja) a občiansky sektor.

Stretnutia pracovných skupín sa uskutočnili 3., 14. a 21. októbra, kedy sa zišli členovia všetkých troch pracovných skupín. Riešilo sa na nich postupné spracovanie analytickej časti, SWOT analýzy a identifikácie potrieb. Dňa 5. novembra sedela každá skupina zvlášť a riešili, ktoré opatrenia sa budú realizovať a v ktorých kto bude žiadateľom. Pracovná skupina pre občiansky sektor navrhla vytvoriť opatrenie čisto iba pre občiansky sektor dotované z IROP s názvom Podpora sociálnych a komunitných služieb. Tiež prac. skupina pre súkromný sektor navrhla vytvoriť 1 nové opatrenie dotované z IROP a to v Priorite č. 2: Využitie miestneho potenciálu pre rozvoj cestovného ruchu s názvom Investície do zariadení a objektov cestovného ruchu, z ktorého by mohli čerpať ubytovacie zariadenia z kapacitou nad 30 lôžok. V rámci opatrenia Vznik nových a rozširovanie existujúcich podnikov v oblasti priemyselnej

výroby v Priorite č. 3 navrhla pracovná skupina doplniť i oblasť remeselnej výroby. Dňa 18. novembra pracovná skupina pre verejný sektor vzniesla požiadavku na vytvorenie nového opatrenia Podpora na investície do vytvárania, zlepšovania alebo rozširovania všetkých druhov infraštruktúr malých rozmerov s jeho zaradením do Priority 1 Služby pre vidiecke obyvateľstvo. Po dlhej diskusii sa však zapracovala do tohto opatrenia iba aktivita na investície do verejných priestranstiev, parkov a námestí. Zároveň sa na základe zverejnených informácií zrušilo opatrenie Investície do zariadení a objektov cestovného ruchu, keďže cestovný ruch nemá byť prostredníctvom IROP podporovaný. Vytvorilo sa tak nové opatrenie cez IROP a to Kvalitné služby na vidieku. Zároveň pracovná skupina pre podnikateľský sektor navrhla zrušiť opatrenie Podpora stolárskej výroby a spracovania dreva, pričom takíto výrobcovia budú môcť žiadať cez Vznik nových a rozširovanie existujúcich podnikov v oblasti remeselnej a priemyselnej výroby. Na ďalšom sedení pracovných skupín dňa 25. Novembra sa pripomienkovali monitorovacie ukazovatele a výberové kritériá. Jeden z členov súkromného sektora prišiel s návrhom začlenenia niektorého z podopatrení opatrenia 16 Spolupráca z PRV SR 2014 – 2020 do stratégie regiónu. Vraj by v rámci bioplynovej stanice bola možnosť vytvoriť zariadenie na sušenie či už ovocia, hřibov, bylínok či dosiek s možnosťou vybudovania wellness zariadenia. Na základe toho bolo zapracované ďalšie opatrenie Spolupráca medzi malými hospodárskymi subjektmi pri organizácii spoločných pracovných procesov a spoločnom využívaní zariadení a zdrojov a pri rozvoji služieb v oblasti cestovného ruchu/ich uvádzania na trh. Dňa 10. decembra sa členovia všetkých pracovných skupín zišli znovu, aby odporučili stratégiu na schválenie predsedníctvu a členskej schôdzi. Avšak občiansky sektor vzniesol na základe oprávnenosti MAS ako žiadateľov z Operačného programu Ľudské zdroje požiadavku na vytvorenie nového opatrenia, na základe ktorého by bolo možné vytvoriť pracovné miesto na MAS. Opatrenie bolo nazvané Podpora zamestnanosti, začleňovania a rozvoja ľudských zdrojov.

Okrem seminárov a stretávaní sa v pracovných skupinách sa uskutočnili 3 členské schôdze v týchto termínoch:

- 25. júna – na ktorej bolo informované o výzve na prípravnú podporu a vyzvali sme členov na zapojenie sa do niektorých z troch pracovných skupín pre prípravu stratégie,
- 19. novembra – na ktorej sa riešili odhlášky členov a prihlášky členov. Bola prezentovaná SWOT analýza, ku ktorej mohli dať členovia ešte pripomienky. Členovia mohli dať pripomienky k navrhovaným opatreniam. Vzhľadom na bohatý zásobník projektových zámerov orientovaných na cestovný ruch, ktoré chce MAS v budúcnosti riešiť, tu padol

návrh na vytvorenie nového opatrenia v rámci Priority č. 2: Využitie miestneho potenciálu pre rozvoj cestovného ruchu s názvom Projekty spolupráce so zameraním na cestovný ruch,

- 9. decembra – na ktorej sa schvaľovala pripravená stratégia CLLD.

Na základe aktualizácie výzvy, kde bolo potrebné CLLD stratégiu prepracovať v súlade s novými podmienkami a kritériami, zasadala dňa 26.6. 2017 pracovná skupina, ktorá pripomienkovala návrh kancelárie na úpravu stratégie. Predsedníctvo tento návrh schválilo v ten istý deň a 27.6. najvyšší orgán schválil ako Dodatok č. 2 k CLLD stratégii.

Prílohy:

Príloha č. 4 Zoznam členov MAS podľa sektorov (vrátané obcí)

Príloha č. 5 Dokumenty preukazujúce proces tvorby a formovania partnerstva:

- Zakladajúce stanovy,
- Zápisnica z ustanovujúcej členskej schôdze a prezenčná listina,
- Zápisnica z členskej schôdze konanej 10. 12. 2014, 8. 1. 2015.

Príloha č. 5.1 Dokumenty preukazujúce proces tvorby stratégie CLLD (informačné aktivity)

- Dotazník pre ISRU k príprave Integrovannej stratégie rozvoja územia Kopaničiarskeho regiónu MAS pre nové programovacie obdobie 2014 – 2020,
- Dotazník - prieskum názorov občanov obcí,
- Dotazník - prieskum názorov občanov miest,
- Dotazník pre podnikateľov,
- Dotazník pre tretí sektor,
- Dotazník pre starostov obcí,
- Fotodokumentácie,
- Formuláre z dotazníkového prieskumu
- Vyhodnotenie dotazníkového prieskumu,
- Projektové zámery z dotazníkového prieskumu na roky 2015 – 2020,
- Seminára s verejnosťou k príprave CLLD stratégie KR-MAS,
- Stretnutia pracovných skupín a riadiaceho tímu k príprave CLLD stratégie KR-MAS,
- Individuálne stretnutia k príprave CLLD stratégie KR-MAS,
- Členské schôdze KR-MAS k príprave CLLD stratégie KR-MAS,
- Výročné správy KR-MAS.

3. Analytický rámec

3.1 Analýza zdrojov územia

Územie Združenia (ďalej Kopaničiarsky región) sa nachádza v západnej časti Slovenska a je prihraničným regiónom s Českou republikou. Na západe región susedí s okresom Senica, na juhu s okresom Trnava a Piešťany, na východe s obcami okresu Nové Mesto nad Váhom a na severe s Českou republikou.

Kopaničiarsky región je situovaný v pohorí Bielych a Malých Karpát a tiež o niečo nižšej Myjavskej pahorkatiny, čím poskytuje obyvateľom, ale aj návštevníkom regiónu príjemné a tiché prostredie pre bývanie a iné aktivity. Rozmanitosť všetkých zložiek prírody, spätá so špecifickým rázom kopaničiarskej krajiny, dodáva Kopaničiarskemu regiónu neopakovateľný charakter, ktorý môže byť dobrých východiskom pre rozvoj vidieckeho cestovného ruchu v regióne a aktivít súvisiacich s agroturistikou. Tiché a odľahlé kopanice, vyhľadávané najmä obyvateľstvom túžiacim po pokoji a bezúhonnosti, disponujú zdravým prírodným prostredím. To je značnou výhodou, vzhľadom na blízke väčšie mestá (Senica, Nové Mesto nad Váhom) a s ním spojený priemysel, ktorých kvalita životného prostredia je nižšia.

Hoci ide o územie v najzápadnejšej časti Trenčianskeho samosprávneho kraja, jeho poloha je vzhľadom na najbližšie rozvojové osi Slovenska (Považie, Záhorie,...) mierne okrajová. Táto sa prejavuje najmä v dopravnej dostupnosti (či už časovej, alebo aj vzdialenostnej) vidieckych obcí, a zvlášť odľahlejších kopaníc, ktorá je na hlavné dopravné osi SR, nízka. Istou nevýhodou (ale aj výhodou, ako to bolo spomínané vyššie) je aj fyzicko-geografická poloha, pretože veľká väčšina územia sa nachádza v rámci Myjavskej pahorkatiny, resp. Bielych a Malých Karpát, kde prevláda pahorkatinný, až vrchovinový ráz územia spojený s horšou dostupnosťou územia. Navyše severná, štátna hranica územia pôsobila dlhé roky po vzniku samostatnej SR ako bariéra. Iba malá časť územia – juhovýchod, ktorá sa nachádza už v Považskom Podolí, má lepšiu polohu a teda aj dostupnosť – blízkosť európsky významného multimodálneho koridoru V.a. V súčasnosti je však poloha na hranici s Českom veľkou výhodou pri čerpaní eurofondov, hlavne z programu cezhraničnej spolupráce SR – ČR, keďže sa aktívnym subjektom pôsobiacim v regióne podarilo v rámci projektov cezhraničnej spolupráce získať státisíce eur, ktoré dopomohli k jeho napredovaniu. Zaujímavé prírodné podmienky spôsobili v poslednom období značný nárast turistov, čo v kombinácii veľkých stavebných investícií z eurofondov, ktoré realizujú firmy zo vzdialenejších regiónov, znamenalo veľký dopyt po ubytovaní.

V samotnom regióne, ktorý po regresii strojárkeho priemyslu v regióne v polovici 90-tych rokov minulého storočia, mal veľké ekonomické problémy, vrátane vysokej miery nezamestnanosti, sa v súčasnosti situácia v ekonomickej oblasti zlepšila, aj vďaka vybudovaniu Priemyselného parku Myjava – Javorinská, ktorého základný kameň bol položený v roku 2006. Tento park predstavuje najväčšiu investíciu v regióne a je definovaný ako park celoštátneho významu).

V tesnej blízkosti regiónu sa nachádza aj Priemyselný park Senica, do ktorého dochádzajú obyvatelia regiónu za prácou. Menšie vplyvy na územie predmetného regiónu majú aj Priemyselný park v Skalici a priemyselná zóna v Novom Meste nad Váhom.

Historický vývoj

Územie bolo obývané už v kamennej dobe, avšak osídľovanie nastáva až z 2 blízkych hradov a síce z hradu Branč a z Čachtického hradu – postupne od 14. stor. Oba potrebovali hospodársku základňu, a preto podporovali osídľovanie aj v odľahlejších miestach. Väčšia iniciatíva bola najmä zo strany hradu Čachtice. Väčší prívál obyvateľstva do Kopaničiarskeho regiónu nastáva v druhej polovici 16. stor. Išlo najmä o obyvateľstvo z južného Slovenska, utekajúce pred Turkami ale i obyvateľstvo valašského pôvodu z oravskej a trenčianskej stolice. Prívál obyvateľstva bol taký veľký, že ho pôda v bezprostrednom okolí majerov už nestačila užiť. To podnietilo zakladanie kopaníc, avšak nie pri samotných majeroch, ale v odľahlejších častiach panstiev. V tomto období vznikali i nové obce. V nasledujúcich dvoch storočiach prebiehala na území kopaničiarska kolonizácia, ktorá mala za následok veľký príliv obyvateľstva. Avšak počas tohto obdobia sa stretávame aj s úbytkom obyvateľstva. Išlo najmä o úbytky súvisiace s vojnami, povstaniami, či epidémiami. Rozvoj regiónu po hospodárskej, ale i populačnej stránke súvisí najmä s rozvojom remesiel. Prichádzajú sem noví osadníci z Moravy a rôznych častí Slovenska, najmä protestantské obyvateľstvo. Významnými remeslami boli najmä pytlíkárstvo, blanárstvo, mäsiarstvo, ševcovstvo a ďalšie. V polovici 19. storočia sa tento región silne angažoval vo veciach národných, najmä v meruôsmych rokoch. 19.9.1848 v dome pani Anny Koléniovej v Myjave prvý krát pod vedením J.M. Hurbana, L. Štúra a M.M. Hodžu zasadala 1. Slovenská národná rada, ako najvyššia ustanovizeň Slovákov. Avšak po presýtení regiónu obyvateľstvom, ktorý už nedokázalo užiť, nastáva stagnácia regiónu, kedy začína aj vysťahovalectvo. To vyvrcholilo začiatkom 20. stor., kedy odchádzali obyvatelia regiónu najmä do USA. Rozvoju regiónu nepomohlo ani vybudovanie železnice Nové Mesto nad Váhom – Myjava – Veselí nad Moravou v 20-tych

rokoch minulého storočia. Postupný rozvoj regiónu nastáva až tesne pred 2. sv. vojnou, kedy v roku 1937 sa na Myjavu z obavy pred expanziou fašistického Nemecka presťahovala továrň Tauš, ktorá poskytla pracovné príležitosti chudobnému ľudu. Z nej neskôr vznikla Slovenská armatúrka Myjava – najväčší podnik v širokom okolí, ktorý v čase svojej najväčšej slávy zamestnával vyše 5000 zamestnancov.

Zaujímavosti a zvláštnosti územia, typické črty

Zjednocujúcim prvkom regiónu je typické kopaničiarske osídlenie s kopcovitým rázom krajiny, pričom obce v regióne sú často rozložené niekedy aj do desiatok kopaníc. S týmto osídlením je spojená aj typická ľudová architektúra – najmä tradičné poľnohospodárske usadlosti s dvojpodlažnými domami s hospodárskymi budovami – maštaľou, stodolou, atď. Aj keď dnes týchto typických domov ubúda, stále sa ich v regióne nájde dostatočný počet. Väčšina z nich pochádza ešte z 19. stor., kedy sa stavali domy z nepálených tehál a strechy pokrývala slama. Región je charakteristický svojim kopaničiarskym nárečím, ktoré tak trochu pozabúda na mäkkene a ô. K charakteristikám celého Kopaničiarskeho regiónu patrí dominantné postavenie evanjelickej cirkvi, čo je dedičstvom a tradíciou regiónu.

Medzi dominujúce znaky oblasti patrí tiež bohatý folklór, a taktiež výroba skvelej domácej slivovice, známej na celom svete a množstvo zachovaných ľudových remesiel, akými sú napr. prútkárstvo, tkáčstvo, hrnčiarstvo. Medzi kultúrne aktivity, ktoré rozvíjajú folklór a tradície a konajú sa každoročne patria folklórne slávnosti v Myjave, od roku 2002 nazývané Medzinárodný folklórny festival Myjava, ktorý je pod záštitou CIOFF (medzinárodnej organizácie folklórnych festivalov a ľudového umenia). Tie sa konajú vždy v druhej polovici júna v areály v Trnovochoch. Trvajú štyri dni a každoročne ich navštívi až okolo 35 tisíc návštevníkov zo Slovenska ale aj zo zahraničia.

Poloha regiónu pri hraniciach s ČR má za následok dlhodobé ovplyvňovanie sa dvoch národov – Slovákov a Moravanov. Tí mali medzi sebou vždy dobré vzťahy a boli si nápomocní. Aj po rozdelení ČSFR sa tieto vzťahy udržiavajú naďalej. Medzi najvýznamnejšie podujatie tejto vzájomnej súdržnosti patria každoročné Slávnosti bratstva Čechov a Slovákov na Veľkej Javorine, konajúce sa vždy v poslednú júlovú nedeľu a majú už vyše 160-ročnú tradíciu.

Všetky tieto charakteristické črty regiónu sú výnimočné a neopakovateľné a dodávajú Kopaničiarskemu regiónu jeho špecifickú identitu a tvoria akýsi základ pre jeho Genius loci.

Od začiatku 3. tisícročia zaznamenáva región postupný rozvoj v rôznych oblastiach. Napomohli k tomu aj predvstupové fondy z EÚ akými sú PHARE, SAPARD a ISPA, vďaka ktorým sa niektorým obciam regiónu podarilo zlepšiť situáciu v sociálnej, ekonomickej, poľnohospodárskej, či inštitucionálnej oblasti. V regióne, či už ako celok (Veľká Javorina-Bradlo, z ktorého Združenie vzniklo), ale aj samostatné obce, alebo združenia obcí, majú bohaté skúsenosti aj z čerpania financií zo štrukturálnych fondov EÚ, z Európskeho sociálneho fondu (ESF), Európskeho fondu regionálneho rozvoja (ERDF) a Európskeho poľnohospodárskeho usmerňovacieho a garančného fondu (EAGGF). Bohaté skúsenosti majú najmä mestá Myjava a Stará Turá, ktoré pomocou fondov z EÚ dbajú nielen na rozvoj samotného mesta, ale aj ich vidieckych častí, teda kopaníe.

Samotné OZ Kopaničiarsky región – MAS má bohaté skúsenosti s realizáciou projektov, pričom zo všetkých slovenských MAS ich zrealizoval najviac. Vzhľadom na množstvo ďalších aktivít, ktoré v rámci regiónu KR – MAS riešila bolo vytvorené v kancelárii 4. pracovné miesto - *Špecialista pre regionálny rozvoj a rozvoj vidieka*.

V rámci PRV SR 2007 – 2013, opatrenia 4.2 Vykonávanie projektov spolupráce zrealizoval 2 projekty nadnárodnej spolupráce:

1. Dňa 31.05.2011 podala KR - MAS žiadosť o nenávratný finančný príspevok na projekt „**Oživujeme vidiecke stavby na Morave a Myjave**“ v spolupráci s **MAS Horňácko a Ostrožsko a MAS Strážnicko**. Zmluva s PPA o poskytnutí NFP bola podpísaná 22.9.2011. Projekt bol zameraný na rozšírenie tradičného zariadenia Gazdovského dvora v Myjave o sušiareň ovocia a vstavanú chlebovú pec, podporu tradičných remeselníkov a výrobcov. Výstupom bola i publikácia o spracovaní ovocia vo všetkých troch partnerských regiónoch. Ukončený bol v decembri 2012.
2. Dňa 30.3.2012 bola podaná v spolupráci s **MAS Horňácko a Ostrožsko** žiadosť o NFP na realizáciu projektu „**Chodníčky za poznaním slovensko-moravského pohraničia**“. Zmluva s PPA na jeho realizáciu bola podpísaná 31.10.2012. Predmetom projektu na slovenskej strane bolo vytvorenie siedmych náučných chodníčkov, na ktorých boli osadené vysvetľujúce panely so zaujímavosťami z regiónu. Súčasťou projektu boli i sprievodné aktivity, ako napr. spoločné stretnutie Klubu turistov Ostrožskej Lhoty a Kopaničiarskeho regiónu. Ukončený bol v auguste 2013.

V rámci poslednej výzvy v auguste 2013 na projekty spolupráce predložil KR – MAS 3 projekty národnej spolupráce, pričom všetky 3 boli schválené. Jedná sa o tieto projekty:

3. **„Podpora regionálnych produktov z Kopaníc a Záhoria“**, na ktorom KR – MAS ako Koordinačná MAS spolupracovala s *MAS Podhoran a VSP Horné Záhorie*. Cieľom projektu bolo zavedenie systému regionálneho značenia služieb na území Kopaničiarskeho regiónu, oživenie značky *Záhorie regionálny produkt* a jej rozšírenie do severnejších častí tohto regiónu, podpora miestnych ľudí v regiónoch, ktorí vytvárajú hodnoty, venujú sa tradičným remeslám súvisiacich s danou oblasťou alebo vyrábajú produkty zachovanými tradičnými výrobnými postupmi, ktoré šetria prírodné zdroje a životné prostredie, podporiť spoluprácu miestnych výrobcov a poskytovateľov služieb a podporiť aktivitu partnerstva uchádzajúceho sa o štatút MAS prostredníctvom prenosu skúseností z dvoch fungujúcich MAS. V rámci projektu sa vytvorili materiály propagujúce úspešných uchádzačov o regionálne značky a vybudovala sa Izba ľudových tradícií, remesiel a regionálnych výrobkov, kde bolo vytvorené 1 pracovné miesto - Špecialista pre tvorbu koncepcií a propagáciu cestovného ruchu. Je tu možné zakúpiť si produkty, ktoré získali regionálnu značku *Kopanice regionálny produkt*.
4. Ako Koordinačná MAS realizovala KR – MAS aj projekt **„Osobnosti našej histórie“** a to v spolupráci s *MAS Vršatec*. Hlavnou aktivitou projektu KR – MAS bolo zrekonštruovanie miestnosti v budove Národného domu Štefánikovho v Brezovej pod Bradlom, z ktorej bola zriadená Pamätná izba Dušana Samuela Jurkoviča. Boli v nej umiestnené rôzne panely určené pre informačné tabule, artefakty zo života tohto najvýznamnejšieho česko-slovenského architekta svojej doby i vosková figurína Dušana Samuela Jurkoviča v životnej veľkosti. Tiež tu bola umiestnená technológia ako je veľkoplošný televízor a dotykový monitor, kde býva exkurziám premietaný film zo smútočného obradu M. R. Štefánika, alebo je možné tu vidieť virtuálnu prehliadku 24 diel z jeho tvorby či otestovať sa v interaktívnom výučbovom kvíze o živote a dielach tohto architekta. Virtuálna prehliadka sa nachádza na stránke www.kopaniarskyregion.sk. V rámci projektu bolo vytvorené 1 pracovné miesto.
5. **„Spoznávame krásy našich regiónov“** bol projekt realizovaný v spolupráci s MAS Svornosť, ktorá v tomto prípade bola Koordinačnou MAS. Na strane KR – MAS bol dobudovaním *Náučného chodníka Drgoňova - Durcova dolina* v k. ú. Stará Turá, značenia na vybudovaných náučných chodníkoch a *Kopaničiarskej ovocno-destilátovej cesty*, či vytvorením *Malého historického okruhu v meste Myjava* vytvorený základ pre etablovanie rôznych tematických „turistických balíčkov“, ktoré sú dnes ponúkané turistom v kopaničiarskom regióne.

Vzhľadom na novovytvorenú pracovnú pozíciu si KR – MAS dovolila predkladať aj projekty do Programu cezhraničnej spolupráce SR – ČR 2007 – 2013, pričom najskôr to bolo iba prostredníctvom Fondu mikroprojektov, ktorý na slovenskej strane spravuje Trenčiansky samosprávny kraj. Ide o nasledovné projekty:

6. V priebehu roka 2011 zrealizovala KR – MAS s družobnou *MAS Ostrožsko a Horňácko* cezhraničný projekt **"Načo chodiť pešky, keď môžu byť bežky ..."**. Projekt bol zameraný na *vytrasovanie a vyznačenie bežkárskych trás* v Kopaničiarskom regióne s prepojením na územie partnera z ČR a ich následnú propagáciu.
7. V spolupráci s *MAS Strážnicko* bol počas roka 2013 zrealizovaný projekt **„Kopaničiarska ovocno–destilátová cesta“**. Jeho cieľom bolo posilniť vzájomnú spoluprácu medzi subjektmi oboch regiónov v podpore netradičnej formy cestovného ruchu – zážitkovej turistiky v podobe vytvorenia gastronomickej cesty. Projekt vyvrcholil zorganizovaním nového kultúrno-spoločenského podujatia v Gazdovskom dvore v Turej Lúke pod názvom Ovocná tržnica, ktorého cieľom je propagovať produkciu, spracovanie i spotrebu ovocia.
8. Počas roka 2014 bol v spolupráci s *MAS Horňácko – Ostrožsko* zrealizovaný projekt **„Cezhraničná maľovaná mapa Kopanice, Horňácko, Ostrožsko“**, ktorého výstupom bola rovnomenná maľovaná mapa propagujúca atraktivitu týchto regiónov.

V roku 2013 sa KR – MAS zapojila i do výzvy na veľké projekty v rámci Programu cezhraničnej spolupráce SR – ČR 2007 – 2013 a v priebehu roka 2014 tak realizovala 3 takéto projekty:

9. Projekt **„Podpora a propagácia atraktivít cestovného ruchu slovensko-moravského pomedzia“** sa realizoval v spolupráci s *MAS Východní Slovácko* a spočíval predovšetkým v kúpe, inštalácii elektronických infokioskov a ich napĺňaní informáciami o regióne a možnostiach cestovného ruchu.
10. Úlohou ďalšieho projektu bolo strategicky sa pripraviť na nové programové obdobie EÚ 2014- 2020 a volal sa **„Spoločné dokumenty na podporu rozvoja regiónu pod Veľkou Javorinou“**. V rámci projektu boli v spolupráci s *MAS Horňácko a Ostrožsko* pripravené 3 rozvojové dokumenty: *Vytrasovanie jazdeckých ciest v kopaničiarskom a horňáckom regióne, Štúdiá budovania cyklochodníkov a cyklotrás v kopaničiarskom a horňáckom regióne, Koncepcia rozvoja cestovného ruchu v regióne pod Veľkou Javorinou a Bradlom* a projektová dokumentácia na stavebné povolenie na 3

Cyklochodníky v kopaničiarskom regióne (v Myjave, Starej Turej a Chvojnici).

11. V poslednom z veľkých cezhraničných projektov s názvom „**S mobilem po Bílých Karpatech**“ bola KR – MAS partnerom organizácie *Slovácký běžecký klub Kyjov o.s.*. Predmetom projektu bol vývoj mobilnej aplikácie - on-line informácie (vrátane nového vnútorného systému zadávania online dát prostredníctvom GPS) o úprave tratí pre bežecké lyžovanie, zjazdnosti cyklotrás a priechodnosti peších turistických chodníkov a informácie o bezpečnosti na týchto trasách. V spoločnej mobilnej aplikácii a na webovom portáli sú zverejňované dáta o tratiach zozbierané pomocou GPS. Ďalším výstupom bolo zakúpenie GPS zariadenia a stopovacieho zariadenia ako aj publicita projektu a webovej stránky prostredníctvom internetového marketingu na slovenských portáloch – bezkar.sk, nabezky.sk a PR formou web inzercie a vydaním propagačných brožúr.

KR – MAS sa zapojila i do realizácie štyroch projektov ako partner projektu v rámci Programu cezhraničnej spolupráce SR – ČR 2007 – 2013, Fond mikroprojektov na českej strane. Tu ho spravuje Region Bílé Karpaty, v projektoch sú žiadateľmi české organizácie a zmluvu s týmto donorm podpisujú českí žiadatelia a KR - MAS sa podieľa na realizácii aktivít bez finančného podielu. Takýmito projektmi boli:

12. "**Poznej své přátele**", žiadateľ *MAS Boskovicko PLUS, o.s.* Hlavným cieľom projektu bolo spoločné poznanie mentality česko-slovenského pohraničia. Projekt sa realizoval v roku 2010 a jeho predmetom boli viacdňové pobyty rôznych skupín obyvateľov z územia KR – MAS na území MAS Boskovicko PLUS. Išlo o stretnutia detí základnej školy, reprezentantov spolkov (futbalisti, hasiči, matky s deťmi, farníci, záhradkári a poľnohospodári) a zástupcov MAS a samospráv.
13. „**Na běžkách, na kole i pěšky III. etapa**“, žiadateľ *Slovácký běžecký klub Kyjov o.s.*. Predmetom projektu vytvorenie a osadenie tzv. QR kódov na turistických smerovníkoch, zakúpenie snežného skútra na udržiavanie bežeckých trás v Bielych Karpatoch a dve konferencie v našom regióne. Realizácia sa začala v apríli 2013 a skončí v marci 2014.
14. „**Spoločná cezhraničná stratégia udržateľného rozvoje Hornácka – Kopanic pro roky 2014 – 2020**“, žiadateľ *Krajská hospodářská komora Jihomoravského kraje*. Predmetom projektu bolo vytvoriť stratégiu udržateľného rozvoja regiónov Hornácka a Kopanic, vrátane akčného plánu do nového programovacieho obdobia 2014 – 2020, Projekt je zameraný i na podporu spolupráce a sieťovania.

15. „Stratégia rozvoje bežeckého lyžovania a zimnej turistiky v Bielych Karpatoch pre obdobie 2015 - 2020“ výstupom projektu realizovaného v spolupráci s organizáciou *Slovácky bežecký klub Kyjov o.s.* je strategický dokument reflektujúci na potrebu rozšírenia tratí bežeckého lyžovania a zimnej turistiky.

Stupeň vidieckosti územia

Kopaničiarky región je typickým príkladom vidieckeho územia na Slovensku. Aj keď sa v rámci regiónu nachádzajú tri mestá – Myjava, Stará Turá a Brezová pod Bradlom, ide o mestá malej, resp. menšej veľkosti. Aj tieto mestá majú časti obce, ktoré majú typický vidiecky (dokonca kopaničiarsky) charakter a tvoria tak značnú rozlohu ich katastra. Z celkového počtu 44 325 obyvateľov regiónu žije v mestách až 26 210 (59,13%) a na vidieku teda 40,87 %. No ak chceme skúmať vidieckosť územia exaktnejšie, mali by sme pri rozmiestnení obyvateľstva v rámci katastrov jednotlivých obcí pracovať so základnými sídelnými jednotkami (ZSJ).

Hustota zaľudnenia v celom regióne dosahuje hodnotu 81,86 obyv./km², čo je zhruba o 27 obyv./km² menej ako celoslovenský priemer. Tá je však v rámci regiónu značne diferencovaná. Najvyššiu hustotu zaľudnenia dosahujú samozrejme mestá (v priemere 183 obyv./km²), naopak vo vidieckych obciach je hustota zaľudnenia v priemere iba 47 obyv./km².

Administratívno-správna príslušnosť územia

Združenie sa územne nachádza v juhozápadnej časti Trenčianskeho samosprávneho kraja na hranici s Českou republikou a je vymedzený katastrami všetkých 17 obcí okresu Myjava a vzhľadom na úzku prepojenosť, či už hospodársku, alebo kultúrnu a historickú, aj katastrami 6 obcí okresu Nové Mesto nad Váhom, jednej obce okresu Piešťany a dvoch obcí okresu Senica.

Doklad o súhlase všetkých obcí so zaradením do územia pôsobnosti verejno-súkromného partnerstva (Združenia) a oboznámením sa s Integrovanou stratégiou rozvoja územia je uvedený v Prílohe č. 2.

Geografická charakteristika

Väčšina územia Združenia sa nachádza na území Myjavskej pahorkatiny, ktorá tvorí akúsi zníženinu medzi Bielymi a Malými Karpatmi. Jej medzihorský charakter je ešte

zvýraznený susedstvom s nižšími geomorfologickými celkami Záhorskej nížiny na západe a Považského Podolia na východe. Povrch územia je teda mierne zvltný, iba vo vyšších polohách Bielych a Malých Karpát a v Bradlovom pásme má charakter vrchovín, až hornatín. Nadmorská výška územia sa pohybuje v rozmedzí 199 (vyústenie potoka Jablonka z regiónu vo Višňovom) – 970 m n. m. (najvyšší vrch Bielych Karpát – Veľká Javorina v obci Lubina). Väčšina územia sa však nachádza v rozmedzí 250-550 m n. m., kde sa aj sústreďujú takmer všetky sídla. Nadmorská výška v jednotlivých sídlach sa pohybuje od 211 m n. m. v juhovýchodnej časti regiónu vo Višňovom až po 561 m n. m. v severnej časti regiónu na kopanici Poľana v obci Brestovec.

Oblasť Myjavskej pahorkatiny a priľahlej časti Bielych a Malých Karpát, ktoré sa nachádzajú na území Kopaničiarskeho regiónu, sa vyznačujú pestrým geologickým zložením a komplikovanými štruktúrnymi pomermi, na ktorej stavbe sa podieľa geologická štruktúra vonkajšieho flyšu, štruktúra centrálnokarpatského flyšu a gosauskej kriedy, kde hlavné horniny tvoria najmä pieskovce a ílovcy, ale aj zlepenec. Štruktúra bradlového pásma, ktorá je najkomplikovanejšia geologická štruktúra Západných Karpát a prechádza v pruhu širokom 200-7 000 m naprieč celou Myjavskou pahorkatinou. Je zložené z odolných vápencov (vrchný trias – stredná krieda) – tvoriacich vlastné bradlá – a zo stredne až málo odolných zlepencov-flyšovo-slienitých súvrství bradlového obalu (vrchná krieda). Štruktúra neogénnych sedimentárnych hornín sa zúčastňuje na stavbe západnej časti Myjavskej pahorkatiny na juh od Brančských bradiel, a na východe regiónu na styku s Považským podolím. Štruktúra mezozoických sedimentárnych hornín, ktoré sú zastúpené súvrstviami chočskej jednotky, patriacej do jadrových pohorí, kde je jadro zložené najmä z granitu, granodioritu, ruly a svorov, kým na povrch vystupujú najmä vápenec, dolomity a bridlice.

Územie myjavskej pahorkatiny, tak ako aj priľahlých pohorí bolo v časoch pred zásahom človeka do prírody pokryté lesmi. Tento stav sa začal meniť postupným osídľovaním územia. Najväčší zlom znamenalo obdobie začatia kopaničiarskej kolonizácie na území v 16. storočí, kedy nastalo klčovanie a vypaľovanie lesov s cieľom získať úrodnú pôdu.

Rastlinstvo v regióne je oproti pôvodnému činnosťou človeka veľmi pozmenené. Značne sú narušené najmä lesné porasty, z ktorých sa na mnohých častiach územia zachovali len malé skupiny stromov. Tvoria ich však väčšinou ihličnaté, sekundárne vysadené lesy, za účelom rýchleho zisku dreva, ako stavebného materiálu. Odlesnené plochy boli premenené na poľnohospodárske pozemky a využívajú sa najmä ako orná pôda na pestovanie

poľnohospodárskych plodín, ako lúky a pasienky na chov hospodárskych zvierat a ako ovocné sady.

Z prírodných podmienok má práve živočíšstvo najväčšiu väzbu na rastlinstvo, poskytujúce obživu, úkryt i bydlisko. Podľa prostredia môžeme v študovanom území rozlíšiť živočíšne spoločenstvá lesov, polí a lúk, intravilánov, vôd a ich brehov.

V živočíšnom spoločenstve lesov sú nápadné najmä veľké cicavce ako jeleň lesný, srnec hôrny, daniel škvrnitý, sviňa divá, liška obyčajná, veverička obyčajná, kuna hôrna a ďalšie. Z vtáctva sú zástupcami ďateľ veľký a prostredný, pinka, kukučka, holub plúžik a iné. Na vlhších miestach možno nájsť salamandru škvrnitú, ropuchu obyčajnú a skokana hnedého. Hôrky, remízy a im podobné formy sú veľmi časté na Myjavskej pahorkatine. Tento biotop s prevahou listnatých drevín je útočiskom mnohých druhov vtáctva. Sú to niektoré dravce ako myšiak hôrny, sokol lastovičiar a sovy ako sova obyčajná a kuvik obyčajný. Je tu aj veľa druhov živiacich sa semenami tráv a hmyzom: bažant obyčajný, sýkorka veľká a belasá, vrabec poľný. Spoločenstvo polí, lúk a pasienkov je plošne najrozšírenejším na Myjavskej pahorkatine, a teda aj na sledovanom území. Z cicavcov sú charakteristické hlodavce, akými sú: hraboš poľný, syseľ obyčajný, zajac poľný. Z vtákov sú typické: prepelica poľná, jarabica poľná, bažant obyčajný, škovránok poľný a ďalšie. Zvláštny biotyp predstavujú vodné toky a nádrže, zamokrené časti lúk a okolité zvyšky lužných lesíkov a krov. Z rýb žijú v potokoch najmä pstruhy, vo vodných nádržiach najmä kapor a lieň. V čistých tokoch nájdeme raka riečného a niekoľko druhov prevažne plevelných rýb: jalec hlavatý a tmavý, plž obyčajný a belička obyčajná. Okraje vodných plôch a močiare pútajú na seba obojživelníkov ako napr.: skokan zelený, mlok obyčajný, kunka obyčajná. Z vtákov tu nájdeme kačicu divú, bociana bieleho, rybára obyčajného a iné. Ľudské obydliá, hospodárske budovy, dvory a záhrady viažu na seba tiež určité živočíšne spoločenstvá. Z cicavcov sú bežnými myš domová, potkan obyčajný, z vtákov sa pri obydliach zdržuje vrabec domový, lastovička obyčajná, belorítka obyčajná, sýkorka veľká, škorec obyčajný atď.

Hlavným diferenciačným faktorom, ktorý ovplyvňuje charakter počasia Kopaničiarskeho regiónu je reliéf, a to predovšetkým svojou vertikálnou členitosťou. Čo sa týka klimatogeografického hľadiska tak do regiónu zasahujú všetky tri klimatické oblasti. Najväčšiu plochu zaberá mierne teplá klimatická oblasť. Priemerná ročná teplota sa pohybuje v regióne od 5°C na severovýchode do 8,5°C na západe a východe. V stanici Myjava bola priemerná ročná teplota (meraná za obdobie r.1961-1990) 8,3°C. Najväčšia časť regiónu spadá do intervalu od 7°C do 8°C. Priemerná teplota vzduchu v januári sa pohybuje vo

väčšine územia regiónu v rozmedzí od -3°C do -4°C , v júli v rozmedzí od 16°C do 18°C . Nižšie položené časti Myjavskej pahorkatiny vykazujú okolo 295 dní s teplotami nad 0°C , z čoho vyplýva aj dĺžka možného života bylinnej vegetácie a poľnohospodárskej činnosti. Najvyššie miesta Bielych Karpát majú okolo 100 dní s teplotami pod 0°C . Počet letných dní sa pohybuje na väčšine územia v intervale od 35 do 50. Priemerný ročný úhrn zrážok je dôležitý ukazovateľ, ktorý nám okrem iného vplýva aj na poľnohospodárstvo. V regióne sa pohybuje priemer okolo hodnoty 680 mm. Veľká časť územia regiónu patrí do intervalu 600-800 mm/rok. Ostatná časť regiónu patrí do intervalu, kde padne priemerne 800-1000 mm zrážok ročne – severovýchod.

Západnú časť územia regiónu odvodňuje rieka Myjava s jej prítokmi (Cengelka, Brestovský potok, Svacenicý járok, Smíchov), ktorá sa vlieva do Moravy. Toky vo východnej časti sa vlievajú do rieky Jablonka (s prítokmi Rudník, Kostolník) ktorá patrí do povodia rieky Váh. Ďalšie toky v území sú napr. Teplica a Chvojnica v severozápadnej časti regiónu, Vrzavka a Javorina v severovýchodnej časti a Brezovský potok v južnej časti. Významnú úlohu zohrávajú umelo vybudované vodné nádrže Dubník I (objem – 657 000 m³), Dubník II (1 110 000 m³) a Stará Myjava (58 720 m³), ale aj ďalšie.

Región je pomerne chudobný na kvalitné vodné zdroje. Podmienené to je najmä paleogénym flyšom, kde nepriepustné vrstvy ílovcov zabraňujú hlbšiemu vsiakavaniu vody do podlažia a tým aj bohatším podzemným zdrojom vody. Najvýznamnejšie vodné zdroje sú Cetuna s výdatnosťou 40 l/s, Fajnory 19,5 l/s a Hološov Mlyn 5-25 l/s.

Z pôdných typov sa v Kopaničiarskom regióne nachádzajú kambizeme, luvizeme, rendziny, pararendziny fluvizeme.

V Kopaničiarskom regióne sa nachádzajú štyri pôdne druhy. Sú nimi piesčito-hlinitá pôda, hlinitá, ílovito-hlinitá a ílovitá pôda. Jednoznačne najrozšírenejším pôdnym druhom je hlinitý druh pôdy. Vyskytuje sa na väčšine územia regiónu. Vyvinula sa na sprašiach a sprašových hlinách piesčitých vápencoch i vápnitých pieskovcoch. V poradí druhým najrozšírenejším druhom sú ílovito-hlinité pôdy, ktoré sa obvykle vyskytujú na vápencoch, dolomitoch, slieňoch a flyšových bridliciach. Tretím najrozšírenejším pôdnym druhom je piesčito-hlinitá pôda, ktorá sa vyvinula v oblastiach pieskovcov a zlepcov, neobsahujúcich vápnitý tmel. Najmenšie zastúpenie má ílovitý druh pôd, vyskytujúci sa na slieňoch a bridliciach.

Výskyt a využitie nerastných surovín

Územie regiónu je z hľadiska výskytu nerastných surovín chudobné. V rámci Myjavskej pahorkatiny boli zistené len nerudné nerastné suroviny, ktoré sa ťažili vo viacerých menších ťažobniach a prevádzkach. Najrozšírenejšie boli stavebné tehliarske suroviny.

Ako stavebné suroviny sa používajú hlavne vápence bradlového pásma. Ťažia sa vo viacerých menších lomoch viazaných na menšie či väčšie bradlá. Ani na jednej z lokalít však nemožno rátať so získaním väčšieho množstva zásob. Ďalej sa ťažia štrky a piesky neogénu. Paleogén magurskej jednotky poskytoval vhodnú surovinu pre výrobu tehál v tehelni v Myjave ako sú ílovce, menej vhodné vápnité ílovce, prechádzajúce miestami do slieňov a spraš. Momentálne však nefunguje ani ťažba ani samotná tehelňa. V rámci Myjavskej pahorkatiny sa šošovkovito vyskytuje sádrovec, ktorý sa ťažil pri obci Rudník.

Využitie územia a pôdneho fondu

Kopaničiarsky región je v jeho centrálnej a západnej časti pomerne odlesneným územím, kde je využitie zeme orientované viac na poľnohospodárske účely – najmä ako orná pôda. Stupeň poľnohospodárskeho využitia sa pohybuje na úrovni 56,57 %, čo je o vyše 6 % viac ako celoslovenský priemer. Dá sa teda konštatovať, že tento región je priemerne poľnohospodársky využívaný vzhľadom na slovenské pomery. Po poľnohospodárskej pôde nasledujú lesy, ktoré zaberajú takmer 34 % rozlohy z územia, avšak z celkovej nepoľnohospodárskej pôdy tvoria až vyše 78 % (graf 3.1.2). Celkovú štruktúru pôdneho fondu v regióne vyjadruje tabuľka 3.1.1.

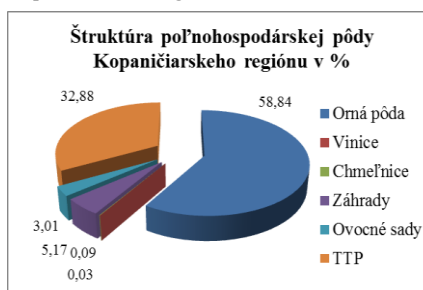
Tabuľka 3.1.1 Štruktúra pôdneho fondu Kopaničiarskeho regiónu v roku 2014

Pôdny fond	Rozloha	Rozloha
	(ha)	(%)
Poľnohospodárska pôda:		
Orná pôda	18 021,21	33,28
Vínice	8,3661	0,02
Chmeľnice	26,5959	0,05
Záhrady	1 582,98	2,92
Ovocné sady	920,55	1,70
TTP	10 070,12	18,60
Spolu poľnohospodárska pôda	30 629,82	56,57
Nepoľnohospodárska pôda:		
Lesné pozemky	18 375,14	33,94
Vodné plochy	525,4785	0,97

Zastavané plochy	3 045,25	5,62
Ostatné plochy	1 568,92	2,90
Spolu nepoľnohospodárska pôda	23 514,78	43,43
Celkom pôda	54 144,60	100,00

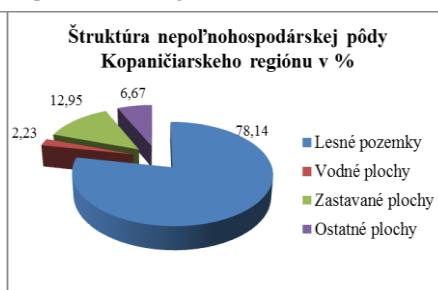
Graf 3.1.1

Štruktúra poľnohospodárskej pôdy
Kopaničiarskeho regiónu v roku 2014



Graf 3.1.2

Štruktúra nepoľnohospodárskej pôdy
Kopaničiarskeho regiónu v roku 2014



Poľnohospodárska pôda v regióne je do najväčšej miery využívaná ako orná pôda – až 58,84 %. Z celkovej výmery územia zaberá orná pôda 33,28 %. V rámci štruktúry poľnohospodárskej pôdy trvalé trávne porasty pokrývajú 32,88 %. Nasledujú záhřady – 5,17 % a ovocné sady – 3,01 %. Chmeľnice a vinice sa v regióne takmer nevyskytujú. Štruktúru poľnohospodárskej pôdy v regióne znázorňuje graf č. 3.1.1.

Vnútorne je však región diferencovaný. Najvyšší stupeň poľnohospodárskeho využitia majú Rudník (79,57 %) a Vrbovce (74,61 %), kde je to dané najmä vhodnými klimatickými podmienkami a veľkosťami katastra. Najnižší stupeň vykazujú obce Stará Myjava (25,07 %) a Brezová pod Bradlom (30,53 %), kde zohrávajú úlohu lesy Bielych, resp. Malých Karpát. Najvyššie zastúpenie ornej pôdy má obec Kostolné, ktoré dosahuje vyše 80 % podiel z celkovej poľnohospodárskej pôdy. Najnižší podiel má obec Chvojnica – 36,08 %, ktorá má naopak, spolu s Vrbovcami najvyšší podiel trvalých trávnych porastov (55 %, resp. 55,75 %). Je to dané ich polohou a charakterom krajiny, kde je ráz krajiny s vrchovinovým charakterom, vhodný najmä na chov hospodárskych zvierat na lúkach a pasienkoch. (Zdroj: Štatistický úrad SR, 2014).

Využitie lesných a vodných zdrojov, využitie poľnohospodárskej pôdy

Z celkovej výmery regiónu 54 144 ha tvorí lesný pôdny fond 18 375 ha, t.j. zalesnenie územia je 33,94 %, čo predstavuje najmenšiu lesnatosť v Trenčianskom kraji. Oproti celoslovenskému priemeru 41 % je to nižší údaj o vyše 7 %. V rámci regiónu majú najvyšší podiel lesov z celkovej výmery obce Stará Myjava (69,69 %) a Brezová pod Bradlom (61,22 %), naopak najnižšie Rudník (11,61 %) a Kostolné (14,7 %).

Na výmere plochy porastenej lesmi tvorí zastúpenie ihličnatých drevín 26 % a listnatých 74 %. V lesoch sú z ihličnatých drevín zastúpené predovšetkým smrek obyčajný (*Picea abies*) a borovica lesná (*Pinus silvestris*), ojedinele smrekovec obyčajný (*Larix decidua*); z listnatých sú to hlavne buk lesný (*Fagus silvatica*), rôzne druhy dubu - letný, zimný (*Quercus robur*, *Quercus petraea*), hrab obyčajný (*Carpinus betulus*), v menšej miere javor mliečny (*Acer platanoides*) a poľný (*Acer campestre*).

Z plošného hľadiska prevládajú listnaté lesy s prevahou buka, v nižších polohách duba. V regióne sú prevažne hospodárske lesy, v menšej miere sú zastúpené aj ochranné lesy.

Z hľadiska zaradenia do poľnohospodárskych výrobných typov patrí územie regiónu prevažne do subtypu zemiakársko-pšeničného, na severe patrí časť územia do zemiakársko-jačmenného subtypu a v západnej časti územia, v širšej nive rieky Myjavy do repársko-pšeničného subtypu. Menšiu plochu južne od mesta Myjava zaraďujeme k subtypu repársko-jačmennému. V regióne sa pestujú najmä obilniny, ktoré tu majú stáročnú tradíciu. Najviac pestovanou obilninou je pšenica, nasleduje jačmeň a raž. V ostatnom čase, kedy je dopyt po technických plodinách čoraz vyšší, sa ich podiel na obhospodarovanej ornej pôde neustále zvyšuje. Ide najmä o repku olejnú, ktorá má rozsiahle využitie, ale aj horčicu siatu, či slnečnicu.

V rámci Kopaničiarskeho regiónu je situovaných 15 poľovných revírov, z ktorých až 2 sa nachádzajú v katastrálnom území Brezovej pod Bradlom. Poľovnou zverou je v rámci týchto revírov najmä srnčia, diviacia, jelenia a danielia zver. Nachádza sa tu tiež 14 rybárskych revírov, z ktorých 6 spadá do MsO Senica, 7 do MO Stará Turá a 1 revír do MO Nové Mesto nad Váhom. Všetky tieto revíry sú lovnými revírmi. Z nich má polovica charakter kaprových vôd a polovica lososových vôd pstruhových.

Životné prostredie

Kopaničiarsky región patrí po hydrologickej stránke do povodí rieky Váh a Morava. Všetky vodné toky, ako náhle sa z pramennej časti toku dostávajú do urbanizovaného územia,

najmä priemyselne využívaného, začínajú v prevažnej časti sledovaných ukazovateľov vykazovať výrazné zhoršenie kvality. Ide najmä o rieku Myjava a Brezovský potok, ktoré sa podľa triedy kvality (STN 757221) zaradujú do IV. – V. kategórie, teda silne, až veľmi silne znečistené toky. Toto ich zaradenie za ostatné roky striedavo patrí raz do IV. a raz do V. kategórie. Ostatné vodné toky sú tiež pomerne silno znečistené (Teplica – nad Senicou - V. kategória, Jablonka, Kamečnica a Trstie III. kategória). Najvýznamnejším zdrojom znečistenia je mesto Myjava, ktoré zhoršuje kvalitu vody vo všetkých ukazovateľoch. Hlavnými znečisťujúcimi látkami sú N-NO₂, NEL, sírany, ťažké kovy (Zn, Ni), bakteriologická kontaminácia. Najväčšími znečisťovateľmi vodných tokov sú hlavne priemyselné podniky v mestách regiónu, ale aj fyzické osoby, najmä na kopaniciach, keďže tam nedisponujú kanalizáciou. Na výslednú akosť vodných tokov má vplyv aj poľnohospodárska výroba používaním chemických látok (najmä hnojivá, pesticídy a insekticídy), avšak tieto sa používajú čoraz menej.

Kvalita podzemných vôd v pohoriach je vhodná na pitie aj bez predbežných úprav, avšak v náplavoch rieky Myjavy a niektorých ďalších vodných tokov má variabilné vlastnosti a treba ich na použitie ako pitnej vody, často krát upravovať. Poľnohospodárske subjekty skôr vplývajú na znečistenie podzemných vôd, kde dochádza k priesaku znečisťujúcich látok (dusíkaté hnojivá) do podlažia a následne tak vplývajú na kvalitu vody, ktorá slúži najmä obyvateľom kopaníc ako pitná voda, keďže využívajú najmä vlastné studne. Podobný vplyv má aj živočíšna výroba, kde výkaly hospodárskych zvierat, chovaných na lúkach a pasienkoch, obsahujú tiež nitráty, ktoré nepriaznivo pôsobia na kvalitu vody v studniach.

V ostatných desaťročiach prišlo k výraznému zhoršeniu kvality ovzdušia, najmä v dôsledku rastu výroby a spotreby energie, rastu ťažby surovín, zvýšenou priemyselnou a poľnohospodárskou výrobou, či dopravou. Tento stav sa však postupne mení k lepšiemu, najmä vďaka prísnejším emisným kritériám.

V Kopaničiarskom regióne môžeme vyčleniť tieto oblasti so znečistením ovzduším:

- oblasti s relatívne silným znečistením ovzdušia – okolia miest Myjava, Brezová pod Bradlom, Stará Turá,
- oblasti so stredne silným znečistením ovzdušia – širšie okolie väčších sídiel,
- oblasti so slabým znečistením ovzdušia – okolie vidieckych sídiel.

Región patrí k regiónom s podpriemernou produkciou emisií v rámci Slovenskej republiky. K zníženiu emisií v ovzduší prispela aj plynofikácia obcí a priemyselných podnikov.

Znečistenie pôdy v regióne je pomerne nízke. Pôda je na niektorých miestach kontaminovaná kadmom, olovom, ortuťou a chrómom, avšak hodnoty nepresahujú povolené hygienické limity. Tieto znečistenia pochádzajú najmä z podnikov, ktoré sa zaoberajú kovovýrobou a opracovaním kovových výrobkov (hlavne Myjava, Brezová pod Bradlom).

V Kopaničiarskom regióne je prevádzkovaná skládka odpadov v lokalite Doliny, ktorej prevádzkovateľom je Kopaničiarska odpadová spoločnosť s. r. o. Kostolné 390. Celková kapacita skládky 1. etapy sa zvýšila z 289,959,6 m³ na 319 502,6 m³ realizáciou výstavby 3. kazety, druh ukladaného odpadu - všetky odpady kategórie O s výnimkou odpadov tekutých, výbušných odpadov, biologicky rozložiteľných odpadov. K 1. 1. 2008 je voľná kapacita 98 661,7 m³. Druhou je skládka inertných odpadov v lokalite Dieliky, ktorej prevádzkovateľ je Technické služby Brezová pod Bradlom s kapacitou skládky 14 326 m³, druh ukladaného odpadu - inertné odpady.

Popis a vymedzenie chránených území a území NATURA 2000

V študovanom území sa nachádzajú 2 chránené krajinné oblasti, 12 prírodných pamiatok, 3 prírodné rezervácie a niekoľko chránených stromov.

Veľkoplošnými územiami s 2. stupňom ochrany sú CHKO Biele Karpaty a CHKO Malé Karpaty. Pomerne veľkú plochu zaberajú práve CHKO Biele Karpaty na severe regiónu, kde sa nachádza aj množstvo maloplošných chránených území, najmä prírodných pamiatok. Štatút CHKO bol Bielym a Bílym Karpatom priznaný nielen pre ich nenarušené prírodné prostredie, ale tiež pre hodnoty kultúrne, teda tradičnej rituálnej krajiny s pestrou paletou prírodných a poloprírodných biotopov. Takisto sociálna a kultúrna pestrosť odrážajúca sa v toľkej rozmanitosti folklórneho prejavu Slovensko-moravského pomedzia sa stala dôvodom pre vyhlásenie tohto CHKO. V komplexe bukového pásma prevládajú bučiny, bukové duby, na exponovaných svahoch a sutiach lipové a jaseňové javoriny. Významným fenoménom Bielych Karpát sú lúčne spoločenstvá s bohatým výskytom druhov z čeľade vstavačovitých a kostravovitých. Na viacerých súkromných políčkach rastú ohrozené druhy, ako kúkoľ poľný, iskerník roľný, čeruška roľná a mnohé iné. Zo živočíchov sa tu vyskytuje napríklad modlivka zelená, fúzač alpský, roháč obyčajný, jasoň červenooký, mlok veľký, bocian čierny, sokol rároh, výr skalný a iné.

CHKO Malé Karpaty majú druhovo pestré živočíšstvo. Bohato sú tu zastúpené rôzne druhy motýľov a mravcov. Z vtáctva tu možno spomenúť napríklad skaliara pestrého a skaliarika sivého. Sokol rároh má v Malých Karpatoch najhojnejší výskyt na Slovensku. Z

d'alších druhov vtákov v oblasti hniezdia napr. bocian čierny, včelár obyčajný, hadiar krátkoprstý, výr skalný, myšiarka ušatá a lelek obyčajný.

Z hľadiska sústavy chránených území členských krajín Európskej únie sa v regióne nachádza niekoľko území osobitého významu, ktoré sú začlenené do Natury 2000. Je to chránené vtáčie územie Malé Karpaty, ktoré zasahuje do katastra obcí Brezová pod Bradlom a Prašník a 9 nasledovných území európskeho významu: Brezovské Karpaty (k.ú. Brezová pod Bradlom a Košariská) na juhu, Čachtické Karpaty (k. ú. Hrachovište a Višňové) na východe, na severe Holubyho kopanice (k.ú. Dolné Bzince, Horné Bzince, Hrubá Strana, Lubina), Záhradská (k.ú. Lubina), Pavúkov jarok a Borotová v k. ú. Stará Turá, na severozápade regiónu Žalostiná (k.ú. Vrbovce a Chvojnica) a Šifflovské (k.ú. Chvojnica) a na západe Horný tok Myjavy (k.ú. Podbranč).

K najviac ohrozeným nelesným spoločenstvám regiónu patria:

- vodné, močiarné a pramenné spoločenstvá,
- vlhké lúky a pasienky,
- xerothermné trávinnno-bylinné biotopy,
- mezofilné lúky.

K najviac ohrozeným lesným spoločenstvám regiónu patria:

- podhorské lužné lesy vyvinuté na nivách tokov,
- dubovo-cerové lesy,
- lipovo-javorové lesy.

Maloplošné chránené územia regiónu sú znázornené v tabuľke č. 3.1.2.

Tabuľka 3.1.2 Chránené územia na území Kopaničiarskeho regiónu v roku 2014

Názov územia	Kataster obce	Rozloha (m ²)	Rok vyhl.	Stupeň ochrany
<i>Prírodné pamiatky</i>				
Borotová	Stará Turá	14 800	1988	4.
Bučkova jama	Vrbovce	409 100	1993	4.
Cetuna	Bzince pod Javorinou	2 869	1999	4.
Chvojnica	Chvojnica	316 515	1991	4.
Kožíkov vrch	Vrbovce	28 285	1990	4.
Malejov	Vrbovce	8 241	1990	4.
Pavúkov jarok	Stará Turá	9 930	1984	4.
Rieka Myjava	Stará Myjava, Brestovec, Myjava	349 384	1997	5.
Rieka Podbranč	Podbranč		1996	
Šašnatá	Stará Turá	1 971	1984	4.
Šifflovci	Chvojnica	18 544	1994	4.

Štefanová	Chvojnica	54 759	1990	4.
Žalostinná	Vrbovce	21 199	1994	4.
Malá Pec	Prašník	11 193	1996	1.
Jaskyňa Veľká pec	Prašník	17 198	1979	1.
Prírodné rezervácie				
Ševcova skala	Brezová pod Bradlom	163 400	2000	3. a 4.
Čerevec	Prašník	15 000	1984	1.
Veľká Javorina	Lubina, Bzince pod Javorínou	829 800	1988	5.
Záhradská	Lubina	12 823	1984	4.

Tabuľka 3.1.3 Chránené stromy na území Kopaničiarskeho regiónu v roku 2014

Názov chráneného stromu	Obec	Odborný názov	Obvod kmeňa (cm)	Výška stromu (m)	Vek stromu (rok)
Dub na Moravskej ceste	Myjava	Quercus robur L.	528	18	250
Myjavská lipa	Myjava	Tilia platyphyllos Scop.	576	28	250
Lipa pri Múzeu Prvej SNR	Myjava	Tilia cordata Mill.	315	16	150

Popis demografickej situácie

Počet obyvateľov, populačné vývojové pyramídy

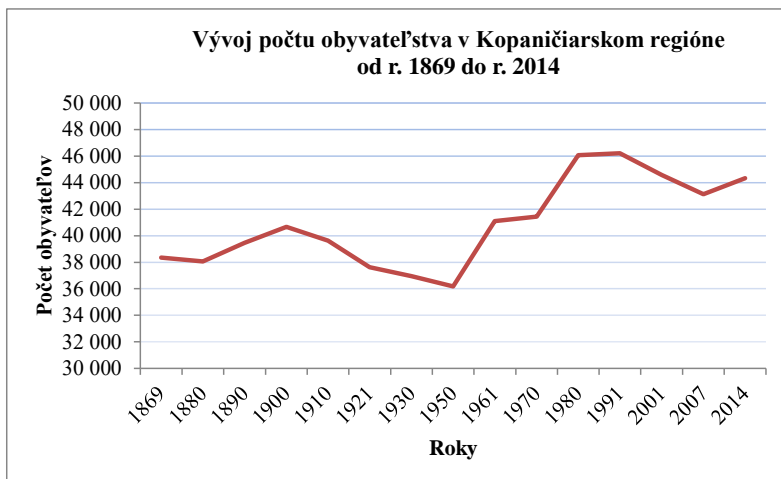
V Kopaničiarskom regióne k 31.12.2014 žilo 44 325 obyvateľov. Od 90-tych rokov minulého storočia bol zaznamenaný v regióne postupný pokles počtu obyvateľstva. Proces úbytku obyvateľstva tu bol však už skôr. Najmä na kopaničiach je zaznamenaný jeho pokles postupne od 60-tych rokov 20.storočia. V mestách je to až od polovice 90-tych rokov. V roku 2007 tu žilo 46 116 obyvateľov. Za posledných 7 rokov však narástol počet obyvateľov v regióne o 1 209 obyvateľov, čo predstavuje nárast obyvateľstva na úrovni 2,8 %. Vývoj počtu obyvateľstva v Kopaničiarskom regióne je názornejšie zobrazený v tabuľke 3.1.4 a v grafe 3.1.3.

Tabuľka 3.1.4 Vývoj počtu obyvateľstva v Kopaničiarskom regióne

Rok	1869	1880	1890	1900	1910	1921	1930	1950
Počet obyv.	41 359	41 051	42 468	42 672	42 619	40 632	39 952	39 178

Rok	1961	1970	1980	1991	2001	2007	2014
Počet obyv.	44 099	44 437	49 057	49 212	47 565	46 116	44 325

Graf 3.1.3 Vývoj počtu obyvateľstva v Kopaničiarskom regióne od r. 1869 do r. 2014



Pri pohľade na graf 3.1.3 môžeme registrovať základné zmeny vo vývoji obyvateľstva v regióne. Tempo rastu obyvateľstva na celom území sa spomalilo a už od roku 1991, kedy bol počet obyvateľov v Kopaničiarskom regióne 49 212, sledujeme pokles obyvateľstva až po súčasný stav 44 325 obyvateľov (k 31.12.2014).

Od roku 1990 do roku 2007 zaznamenali najväčší pokles obyvateľstva obce Jablonka – 22,07 %, Polianka –18,78 % a Rudník –13,72 %. Najnižší pokles za toto obdobie zaznamenali mestá Brezová pod Bradlom –2,38 % a Myjava –3,73 %. Nárast, aj keď len veľmi mierny, zaznamenala obec Hrachovište (0,57 %). Celkovo Kopaničiarsky región stratil za toto obdobie 6,04 % obyvateľstva. Od roku 2007 počet obyvateľov mierne stúpol.

Štruktúra populácie územia podľa produktivity a ekonomickej aktivity

Starnutie obyvateľstva Kopaničiarskeho regiónu dokazuje aj štruktúra obyvateľstva podľa produktivity, keď k 31.12.2014 patrilo ku kategórii predproduktívneho veku iba 12,26 % obyvateľstva regiónu, do kategórie produktívneho obyvateľstva 70,36 % a do kategórie poproduktívnych 17,38 % obyvateľstva regiónu. Výraznejšie rozdiely možno sledovať medzi touto štruktúrou pri porovnaní mužov a žien, kde obyvateľstvo v produktívnom veku u mužov dosahuje 73,02 % a u žien 67,81 % a v poproduktívnom veku u mužov 14,33 % a u žien 20,30 %, čo znázorňuje tabuľka č. 3.1.5. Isté diferencie možno pozorovať aj v rámci regiónu. Najnižší podiel obyvateľstva v predproduktívnom veku (0-14 r.) má obec Podkylava – iba 7,96 %, najvyšší obce Hrachovište 17,22 % a Kostolné 15,31 %.

Je to dané tak polohou obcí a ich dostupnosťou, ako aj náboženskou štruktúrou obyvateľstva. Najpočetnejšiu produktívnu zložku obyvateľstva (muži 15-59, ženy 15-54 r.) má mesto Brezová pod Bradlom 74,04 % a obce Poriadie 73,19% a Prašník 72,72%. Vyššie uvedené mesto a obce majú aj najnižší podiel poproduktívneho obyvateľstva (muži 60+, ženy 55+). Naopak, najvyšší podiel dosahujú obce Hrašné (25,98 %) a Podkylava (25,66 %). Štruktúru populácie Kopaničiarskeho regiónu podľa produktivity v roku 2014 možno vidieť v tabuľke 3.1.6.

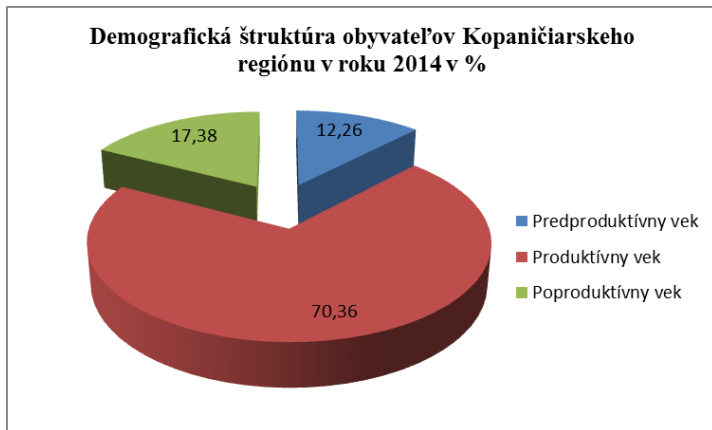
Tabuľka 3.1.5 Podiel mužov a žien podľa veku v roku 2014

Obec	Podiel obyvateľov (%)						Muži %	Ženy %
	0 - 14		15 - 64		65 +			
	Muži	Ženy	Muži	Ženy	Muži	Ženy		
Brestovec	13,58	12,64	68,52	64,49	17,90	22,88	51,43	48,57
Brezová pod Bradlom	11,93	10,57	75,89	72,28	12,18	17,15	48,66	51,34
Bukovec	14,36	11,95	68,72	62,83	16,92	25,22	46,32	53,68
Hrašné	6,43	12,71	73,49	55,08	20,08	32,20	51,34	48,66
Chvojnica	9,47	13,99	72,78	64,25	17,75	21,76	46,69	53,31
Jablonka	10,42	11,16	71,67	61,98	17,92	26,86	49,79	50,21
Kostolné	14,38	16,27	70,59	57,29	15,03	26,44	50,92	49,08
Košariská	12,79	12,50	69,41	62,50	17,81	25,00	50,34	49,66
Krajné	12,61	11,94	73,08	64,42	14,30	23,63	49,42	50,58
Myjava	12,28	12,00	73,52	68,38	14,21	19,62	48,10	51,90
Podkylava	7,48	8,40	71,96	61,34	20,56	30,25	47,35	52,65
Polianka	13,16	10,31	70,53	69,59	16,32	20,10	49,48	50,52
Poriadie	12,22	10,20	73,86	72,52	13,92	17,28	49,93	50,07
Priepasné	18,13	11,11	68,91	66,11	12,95	22,78	51,74	48,26
Rudník	17,03	12,66	69,10	66,15	13,87	21,19	51,50	48,50
Stará Myjava	12,40	11,05	69,54	65,75	18,06	23,20	50,61	49,39
Vrbovce	13,69	11,92	71,45	62,95	14,86	25,13	49,84	50,16
Bzince pod Javorinou	12,90	12,57	71,48	65,76	15,62	21,67	49,17	50,83
Hrachovište	16,43	18,01	69,08	60,11	14,48	21,88	49,86	50,14
Lubina	12,59	12,25	72,50	66,71	14,91	21,04	49,89	50,11
Stará Turá	12,52	11,25	73,51	70,24	13,97	18,51	48,23	51,77
Vaďovce	14,17	14,59	72,44	64,46	13,39	20,95	50,26	49,74
Višňové	14,46	13,64	69,88	56,82	15,66	29,55	48,54	51,46
Podbranč	9,59	10,71	77,74	67,53	12,67	21,75	48,67	51,33
Sobotište	14,13	13,34	72,27	66,71	13,59	19,95	50,03	49,97
Prašník	13,54	11,78	75,30	70,21	11,16	18,01	49,30	50,70
Kopaničiarsky región	12,65	11,89	73,02	67,81	14,33	20,30	48,89	51,11

Tabuľka 3.1.6 Štruktúra populácie podľa produktivity v roku 2014

Obec	Počet obyvateľov spolu	Počet obyvateľov			Podiel obyvateľov (%)			Index starnutia
		0 - 14	15 - 64	65 +	0 - 14	15 - 64	65 +	
Brestovec	945	124	629	192	13,12	66,56	20,32	154,84
Brezová pod Bradlom	4 996	561	3 699	736	11,23	74,04	14,73	131,19
Bukovec	421	55	276	90	13,06	65,56	21,38	163,64
Hrašné	485	46	313	126	9,48	64,54	25,98	273,91
Chvojnica	362	43	247	72	11,88	68,23	19,89	167,44
Jablonka	482	52	322	108	10,79	66,80	22,41	207,69
Kostolné	601	92	385	124	15,31	64,06	20,63	134,78
Košariská	435	55	287	93	12,64	65,98	21,38	169,09
Krajné	1 556	191	1 069	296	12,28	68,70	19,02	154,97
Myjava	12 042	1 461	8 532	2 049	12,13	70,85	17,02	140,25
Podkylava	226	18	150	58	7,96	66,37	25,66	322,22
Polianka	384	45	269	70	11,72	70,05	18,23	155,56
Poriadie	705	79	516	110	11,21	73,19	15,60	139,24
Prieipasné	373	55	252	66	14,75	67,56	17,69	120,00
Rudník	798	119	540	139	14,91	67,67	17,42	116,81
Stará Myjava	733	86	496	151	11,73	67,67	20,60	175,58
Vrbovce	1 539	197	1 034	308	12,80	67,19	20,01	156,35
Bzince pod Javorinou	2 097	267	1 438	392	12,73	68,57	18,69	146,82
Hrachovište	720	124	465	131	17,22	64,58	18,19	105,65
Lubina	1 385	172	964	249	12,42	69,60	17,98	144,77
Stará Turá	9 172	1 088	6 587	1 497	11,86	71,82	16,32	137,59
Vaďovce	758	109	519	130	14,38	68,47	17,15	119,27
Višňové	171	24	108	39	14,04	63,16	22,81	162,50
Podbranč	600	61	435	104	10,17	72,50	17,33	170,49
Sobotište	1 485	204	1 032	249	13,74	69,49	16,77	122,06
Prašník	854	108	621	125	12,65	72,72	14,64	115,74
Kopaničiarsky región	44 325	5 436	31 185	7 704	12,26	70,36	17,38	141,72
Trenčiansky kraj	591 233	78 598	422 012	90 623	13,29	71,38	15,33	115,30
SR	5 421 349	830 181	3 834 289	756 879	15,31	70,73	13,96	91,17

Graf 3.1.4 Demografická štruktúra obyvateľov Kopaničiarskeho regiónu v roku 2014



V Kopaničiarskom regióne bolo v roku 2014 50,53 % ekonomicky aktívneho obyvateľstva, čo je len o niečo menej ako celoslovenský priemer 50,1 %.

Trendy v demografických pohyboch, ich príčiny

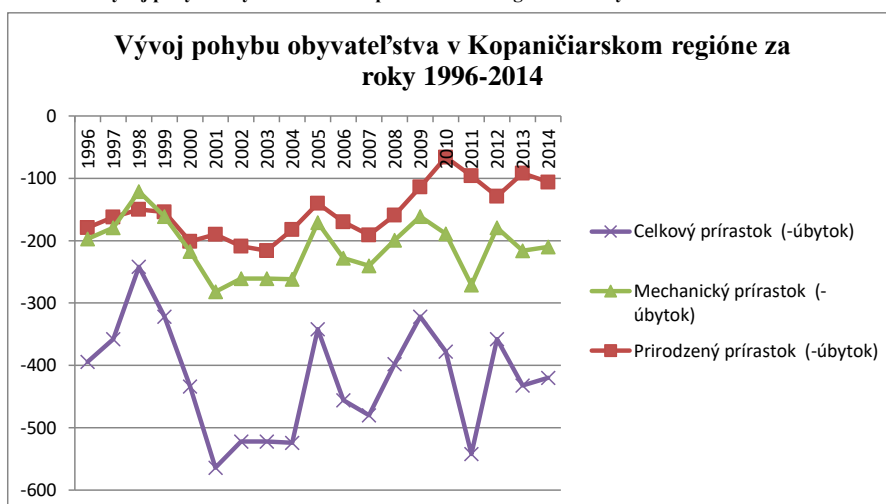
Na celkovom počte poklesu obyvateľstva sa podieľa v roku 2014 migračný pohyb rovnako ako prirodzený pohyb, ktoré dosahujú úbytok cca 0,23 %. Celkový úbytok obyvateľstva regiónu sa pohybuje v súčasnosti na úrovni 0,47 %, čo predstavuje pokles o 210 obyvateľov. Trendy v pohybe obyvateľstva za roky 1996-2014 prezentuje tabuľka 3.1.7 a graf 3.1.5.

Tabuľka 3.1.7 Pohyb obyvateľstva v Kopaničiarskom regióne za roky 1996-2014

Rok	Živonarodení	Zomrelí	Prirodzený prírastok	Prisťahovaní	Odstťahovaní	Mechanický prírastok	Celkový prírastok
			(-úbytok)			(-úbytok)	(-úbytok)
1996	382	561	-179	391	409	-18	-197
1997	381	543	-162	472	489	-17	-179
1998	377	527	-150	624	595	29	-121
1999	370	524	-154	405	412	-7	-161
2000	343	544	-201	531	547	-16	-217
2001	314	504	-190	528	620	-92	-282
2002	292	501	-209	621	673	-52	-261
2003	305	521	-216	612	657	-45	-261
2004	321	503	-182	680	760	-80	-262

2005	314	454	-140	650	681	-31	-171
2006	339	509	-170	653	711	-58	-228
2007	371	562	-191	765	814	-49	-240
2008	376	535	-159	710	750	-40	-199
2009	423	537	-114	620	667	-47	-161
2010	407	473	-66	603	726	-123	-189
2011	389	485	-96	583	758	-175	-271
2012	389	518	-129	595	645	-50	-179
2013	406	498	-92	547	671	-124	-216
2014	351	457	-106	656	760	-104	-210

Graf 3.1.5 Vývoj pohybu obyvateľstva v Kopaničiarskom regióne za roky 1996-2014



Trend poklesu obyvateľstva, ktorý sledujeme v celom regióne je spätý aj so starnutím obyvateľstva, či už zdola, alebo zhora. Kopaničiarsky región je vzhľadom na celoslovenské pomery regiónom s výrazne starnúcim obyvateľstvom, kde podiel mladých ľudí neustále ubúda. Starnutie obyvateľstva v Kopaničiarskom regióne sa pripisuje aj religióznej štruktúre obyvateľstva, keď na celom území Slovenska pozorujeme, že regióny s dominanciou protestantských kresťanských cirkví, dosahujú nižšie hodnoty natality ako regióny s dominanciou katolíckeho, či pravoslávneho vierovyznania. Netreba však zabúdať aj na to, že tento región v ostatných rokoch prechádza výraznou hospodárskou transformáciou, ktorej predchádzal úpadok hospodárstva. To malo za následok stratu sociálnych istôt potenciálnych rodičov, či zvýšenú mieru emigrácie obyvateľov v reprodukčnom veku do hospodársky

rozvinutejších regiónov. Aj tieto javy reprodukciu populácie ovplyvňujú negatívnym spôsobom.

Národnostné a etnické zloženie obyvateľstva

Z hľadiska národnostnej a etnickej štruktúry možno Kopaničiarsky región považovať za takmer homogénny. Podľa štatistických údajov z roku 2011 je typickou črtou výrazná dominancia slovenskej národnosti (92,17 %) a prítomnosť českej národnosti v každej obci regiónu okrem obci Podkylava (celkovo 0,90 %). Túto skutočnosť možno jednoducho vysvetliť polohou regiónu na hranici s Českou republikou. Zo 45 087 obyvateľov Kopaničiarskeho regiónu v roku 2011 sa 41 556 prihlásilo k slovenskej národnosti, k národnosti českej sa v tomto období hlásilo 408 obyvateľov.

Z ostatných národností sa v regióne vyskytujú rómska (0,31 %), ukrajinská (0,11 %), maďarská (0,10 %), nemecká (0,04 %), poľská (0,03 %), moravská (0,13 %), 5 obyvateľia sa prihlásili k národnosti rusínskej, 4 k chorvátskej, po dvoch k srbskej a židovskej národnosti a po troch k ruskej a bulharskej národnosti. Iná a nezistená národnosť predstavuje 6,19 %.

Z pohľadu jednotlivých obcí možno konštatovať, že najviac národností bolo zastúpených v mestách Myjava, Stará Turá a Brezová pod Bradlom. Najvyšší podiel obyvateľov so slovenskou národnosťou zaznamenala obec Podbranč, Višňové a Hrašné (nad 97 %) a ďalších 5 obcí nad 96.

Česká národnosť nebola zastúpená v obci Podkylava, v obciach Bukovec, Vaďovce a Prašník sa hlásil k českej národnosti len jeden obyvateľ. Naproti tomu, v 9 obciach bol podiel českej národnosti vyšší ako 1 % a najvyšší podiel obyvateľov českej národnosti bol v obci Polianka (2,4 %). Jedinou obcou, kde bol v roku 2011 zaznamenaný až vyše 7 %-ný podiel rómskej národnosti je obec Prašník (7,23 %). Obec sa nachádza aj v Atlase marginalizovaných rómskych komunít 2013. Zvýšený podiel občanov rómskej národnosti bol zaznamenaný i do opustených domov v obciach Hrachovište a Vaďovce ale aj v meste Myjava. Títo sa však nehlásia k rómskej národnosti.

Tabuľka 3.1.8 Národnostné zloženie obyvateľstva Kopaničiarskeho regiónu v roku 2011 (%)

Národnosť	Slovenská	Maďarská	Rómska	Rusínska	Ukrajinská	Česká
Počet obyv.	41 556	45	141	5	51	408
Počet obyv. (%)	98,46	0,11	0,33	0,01	0,12	0,97

Národnosť	Nemecká	Poľská	Moravská	Iná	Iná/nezistená	Spolu
Počet obyv.	18	14	59	76	2 714	42 206
Počet obyv. (%)	0,04	0,03	0,14	0,18	6,43	100,00

Vierovyznanie

Religiózna skladba obyvateľstva Kopaničiarskeho regiónu je v porovnaní s národnostnou značne pestrejšia. Vzhľadom na celoslovenský priemer, je špecifikom tohto regiónu dominancia evanjelickej cirkvi (augsburského vyznania a metodistická), ku ktorej sa v roku 2011 prihlásilo 22 047 obyvateľov, teda 48,9 % (tabuľka 2.3.6 a graf 2.3.7). Toto vierovyznanie je dominantné vo všetkých obciach regiónu s výnimkou obce Hrachovište. Najvyšší podiel evanjelikov bol zaznamenaný v obciach Chvojnica (vyše 86 %) a Vrbovce (vyše 77 %), v ďalších 5 obciach však podiel tohto vyznania presahuje 70 %.

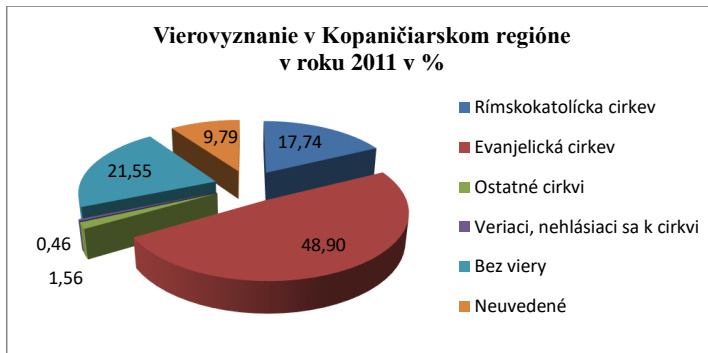
Druhou najvýznamnejšou skupinou obyvateľstva z hľadiska religióznej štruktúry sú obyvatelia bez vyznania. Tí dosahujú až 21,55 %-ný podiel na celkovej populácii. Treba konštatovať, že o tento stav je najmä v mestách kde kategória bez vyznania presahuje 20 %. Len o niečo nižší podiel (17,74 %) dosahujú v Kopaničiarskom regióne obyvatelia hlásiaci sa k Rímskokatolíckej cirkvi. Ide o ďalšiu skupinu obyvateľov, ktorá je prítomná v každej obci regiónu. V obci Hrachovište je rímskokatolícke vyznanie dominantnou religiou (48,52 %). V 11 obciach však rímskokatolíci nedosahujú ani 10 %-ný podiel. Obcou s najnižším podielom príslušníkov tejto relígie je Brestovec (5,2 %).

V Kopaničiarskom regióne sú prítomní občania hlásiaci sa aj k ďalším religiam (Gréckokatolícka cirkev, Pravoslávna cirkev, Reformovaná kresťanská cirkev, Apoštolská cirkev, Starokatolícka cirkev, Bratská jednota baptistov, Cirkev československá husitská, Cirkev adventistov siedmeho dňa, Cirkev bratská, Kresťanské zbory, Židovská náboženská obec, Náboženská spoločnosť Jehovovi svedkovia a iné). K žiadnej z týchto religii sa však nehlási viac ako 1 % občanov regiónu.

Tabuľka 3.1.9 Vierovyznanie v Kopaničiarskom regióne v roku 2011

Vierovyznanie	Počet	Percento
Veriaci, hlásiaci sa k cirkvi	Rímskokatolícka cirkev	7 999 17,74
	Evanjelická cirkev (augsburského vyznania a metodistická)	22 047 48,90
	Ostatné cirkvi*	704 1,56
Veriaci, nehlásiaci sa k cirkvi	209	0,46
Bez viery	9 715	21,55
Neuvedené	4 413	9,79

Graf 3.1.6 Vierovyznanie v Kopaničiarskom regióne v roku 2011



Vzdelanostná úroveň – stupeň, druhy, vývojové trendy vo vzdelanosti

Z hľadiska ľudských zdrojov je z jedným zo zásadných faktorov, ktoré ovplyvňujú ekonomický rozvoj regiónu, vzdelanostná úroveň obyvateľstva a najmä podiel vysokoškolsky vzdelaných na celkovej populácii, ktorý v Kopaničiarskom regióne v roku 2011 dosahoval 11,85 % (v dvoch obciach cez 14 % - Košariská, Myjava. Podľa zamerania vysokoškolského vzdelania dominujú v regióne obyvatelia s ukončeným univerzitným zameraním, nasleduje zameranie technické a na treťom mieste je zameranie ekonomické (SODB 20011).

Celkovo však v rámci vzdelanostnej úrovne najvyšší podiel dosahuje úplné stredné odborné s maturitou (30,38 %), nasledované učňovským vzdelaním bez maturity (27,9 %) a základným vzdelaním vrátane neukončeného (26,99 %).

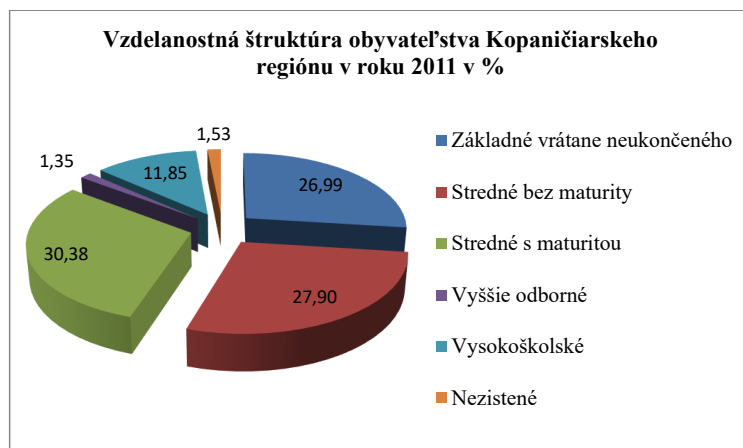
Najproblematickejšou skupinou obyvateľstva na trhu práce sú občania, ktorí dosiahli len základné školské vzdelanie. V súčasnosti sa vytvára len minimum pracovných miest, kde sa takto vzdelaní ľudia môžu uplatniť. Títo ľudia sa navyše spravidla vyznačujú nízkou mobilitou na trhu práce.

Z dlhodobého hľadiska možno očakávať ďalšie znižovanie podielu obyvateľstva so základným vzdelaním (na tomto podiele sa do značnej miery podieľajú staršie generácie, kým generácie nastupujúce na trh práce už zväčša disponujú vyšším stupňom vzdelania). Ďalej je to zvyšovanie podielu stredoškolsky vzdelaných s maturitou a najmä s obyvateľov s vysokoškolským vzdelaním. Celkovú vzdelanostnú štruktúru obyvateľstva Kopaničiarskeho regiónu nám udáva tabuľka 3.1.10 a graf 3.1.7.

Tabuľka 3.1.10 Vzdelanostná štruktúra obyvateľstva Kopaničiarskeho regiónu v roku 2011

Vzdelanie	Počet	Percento
Základné vrátane neukončeného	12 168	26,99
Stredné bez maturity	12 579	27,90
Stredné s maturitou	13 696	30,38
Vyššie odborné	608	1,35
Vysokoškolské	5 344	11,85
Nezistené	692	1,53

Graf 3.1.7 Vzdelanostná štruktúra obyvateľstva Kopaničiarskeho regiónu v roku 2011



Prehľad zručností obyvateľstva

V Kopaničiarskom regióne sa nachádza množstvo zručných ľudí, ktorí sa zaoberajú predovšetkým tradičnými remeslami s bohatou históriou. Či už ide o košíkárstvo a prútikárstvo, pre ktoré tu boli vhodné podmienky (okrem iného aj dostatok kvalitného materiálu), paličkovanie, výšivkárstvo, maľovanie rôznymi technikami na rôzne veci domácej spotreby, alebo o včelárstvo a s ním spojené výrobky.

Okrem toho sa v regióne nachádzajú ľudia, ktorí vyrábajú náradia používané najmä na poľnohospodárske a hospodárske účely na vidieku, akými sú napr. vidly, hrable, kosy, sekery a pod.. Rozšírené je tiež hrnčiarstvo a s ním spojená maľba na keramiku.

V tabuľke 3.1.11 sú predstavení vybraní zruční ľudia Kopaničiarskeho regiónu. Okrem nich však región disponuje množstvom iných zručných ľudí, ktorí pokrývajú široké spektrum remesiel.

Tabuľka 3.1.11 Prehľad zručností obyvateľstva Kopaničiarskeho regiónu

	<i>Meno a priezvisko</i>	<i>Adresa</i>	<i>Činnosť a remeslo</i>	<i>Živnosť Áno/Nie</i>	<i>Záujem predávať Áno/Nie</i>	<i>Záujem vystavovať Áno/Nie</i>	<i>Poznámka</i>
1.	<i>Anna Držková</i>	<i>Brestovec 401</i>	<i>Maľovanie a fliaš keramiky</i>	<i>Nie</i>	<i>Nie</i>	<i>Nie</i>	<i>Nemá záujem rozširovať prevádzku</i>
2.	<i>Anna Majtán-Černáková</i>	<i>Brestovec 171</i>	<i>Šitie krojov</i>	<i>Nie</i>	<i>Nie</i>	<i>Nie</i>	<i>Šije kroje na bábiky</i>
3.	<i>Anna Potúčková</i>	<i>Štúrova 14, Brezová pod Bradlom</i>	<i>Paličkovaná čipka</i>	<i>Nie</i>	<i>Nie</i>	<i>Nie</i>	<i>Paličkovanie tradičných čipiek regiónu</i>
4.	<i>Eva Večeřová</i>	<i>Nám. 7. apríla 412, Brezová pod Bradlom</i>	<i>Maľovanie veľ'konočných vajíčok</i>	<i>Nie</i>	<i>Nie</i>	<i>Nie</i>	<i>Vosková metóda</i>
5.	<i>Pavel Harmady</i>	<i>Bzince pod Javorinou 220</i>	<i>Drevovýroba</i>	<i>Áno</i>	<i>Áno</i>	<i>Áno</i>	<i>Pamiatkové predmety</i>
6.	<i>Elena Ševčíková</i>	<i>Bzince pod Javorinou 381</i>	<i>Výroba výšiviek</i>	<i>Nie</i>	<i>Áno</i>	<i>Áno</i>	<i>Výšivky rôzneho druhu</i>
7.	<i>Karol Kolník</i>	<i>Hrachovište 257</i>	<i>Kamenárstvo</i>	<i>Áno</i>	<i>Áno</i>	<i>Nie</i>	<i>Výroba sôch z kameňa</i>
8.	<i>Mgr. Irenej Ciutti</i>	<i>Hrachovište 2</i>	<i>Maľba na drevo</i>	<i>Nie</i>	<i>Nie</i>	<i>Áno</i>	<i>Cirkevná tematika</i>
9.	<i>Mária Kozáková</i>	<i>Hrašné 259</i>	<i>Harmonikárka</i>	<i>Nie</i>	<i>Áno</i>	<i>Áno</i>	<i>Zúčastňuje sa súťaží harmonikárov</i>
10.	<i>Ing. Vladislav Tomiš</i>	<i>Hrašné 216</i>	<i>Med a produkty z medu</i>	<i>Áno</i>	<i>Áno</i>	<i>Áno</i>	<i>Člen včelárskej organizácie, ktorá má záujem o regionálnu spoluprácu</i>

11.	<i>Adrián Hrubý</i>	<i>Košariská 173</i>	<i>Hrnčiarstvo</i>	<i>Áno</i>	<i>Áno</i>	<i>Áno</i>	<i>Výroba keramiky</i>
12.	<i>Mária Šimon</i>	<i>Košariská 196</i>	<i>Maľovanie</i>	<i>Áno</i>	<i>Áno</i>	<i>Áno</i>	<i>Maľovanie na drevo, kameň, krajinky, práca s látkou</i>
13.	<i>Jaroslav Rehorčík</i>	<i>Rudník. 116</i>	<i>Výroba košíkárskych výrobkov</i>	<i>Nie</i>	<i>Áno</i>	<i>Áno</i>	<i>Má záujem rozširovať sortiment</i>
14.	<i>Jana Orosová</i>	<i>Stará Myjava 348 907 01 Myjava</i>	<i>Výrobky z prútia</i>	<i>Nie</i>	<i>Nie</i>	<i>Nie</i>	<i>Košiky, korbáče, opletené demizóny</i>
15.	<i>Ing. Ján Zeman</i>	<i>Stará Turá Durcova Dolina 139</i>	<i>Výrobky z prútia</i>	<i>Nie</i>	<i>Áno</i>	<i>Áno</i>	<i>Košiky, korbáče, opletené demizóny</i>
16.	<i>Miloš Medňanský</i>	<i>Stará Turá Hurbanova 152/56</i>	<i>Drevárske výrobky</i>	<i>Áno</i>	<i>Áno</i>	<i>Áno</i>	<i>Rezbárstvo a sochárstvo z dreva</i>
17.	<i>Vladimír Brezinský</i>	<i>Stará Turá Mýtina 144</i>	<i>Drevárske výrobky</i>	<i>Áno</i>	<i>Áno</i>	<i>Áno</i>	<i>Rezbárstvo a sochárstvo z dreva</i>
18.	<i>Mgr. Elena Rumánková</i>	<i>Stará Turá M. R. Štefánika 368</i>	<i>Výtvarníctvo</i>	<i>Nie</i>	<i>Nie</i>	<i>Áno</i>	<i>Maľuje olejom prevažne zátišie</i>
19.	<i>Elena Lukáčová</i>	<i>Stará Turá</i>	<i>Výšivky, aranžmá</i>	<i>Nie</i>	<i>Áno</i>	<i>Áno</i>	<i>Výšivky, háčkované výrobky</i>
20.	<i>Rudolf Škriečka</i>	<i>Vad'ovce 89</i>	<i>Umelecké kováčstvo</i>	<i>Áno</i>	<i>Áno</i>	<i>Áno</i>	<i>Kováčske výrobky, umelecké predmety</i>
21.	<i>Roman Benian</i>	<i>Vad'ovce 162</i>	<i>Košikárstvo</i>	<i>Nie</i>	<i>Áno</i>	<i>áno</i>	<i>Košiky, opletanie drobných predmetov</i>

Školstvo

Sústavu školských zariadení v regióne tvorí 22 materských škôl, 16 základných škôl, 4 stredné odborné školy a 1 gymnázium. Popri tom sa v regióne nachádza 1 špeciálna základná škola, 3 umelecké školy a 2 centrá voľného času.

Z celkového počtu 22 materských škôl, je najväčší počet v meste Myjava, kde sú zriadené 3 materské školy. Štvrtá materská škola je spojená so základnou školou pre 1.-4.roč. a nachádza sa v Turej Lúke. Dve materské školy má mesto Brezová pod Bradlom; ostatné obce majú po jednej materskej škole. Päť obcí nedisponuje materskými školami; sú to: Hrachovište, Chvojnica, Podkylava, Polianka a Višňové. Ide o obce s najnižším počtom obyvateľov a deti z týchto obcí navštevujú materské školy v susedných obciach.

Možno konštatovať, že materské školy sú v Kopaničiarskom regióne rozmiestnené rovnomerne a v súlade s potrebami regiónu. Vzhľadom na populačný vývoj na začiatku tisícročia bolo v regióne mnoho školských či predškolských zariadení zatvorená. Situácia sa však začal meniť a počet detí v posledných rokoch narastať. Kapacita predškolských zariadení je tak nepostačujúca a je potrebné riešiť rekonštrukcie, príp. rozšírenie materských škôl.

Tabuľka 3.1.12 Vývoj počtu tried, žiakov a pracovníkov v materských školách Kopaničiarskeho regiónu v rokoch 1996/1997 – 2014/2015

Stredné školy/gymnázium	Počet tried	Počet žiakov	Počet pracovníkov/z toho pedagogických
1996/1997	55,5	1 196	211/116
1997/1998	55,5	1 128	206/115
1998/1999	54,5	1 134	204/114
1999/2000	55,5	1 128	200/113
2000/2001	55,5	1 168	205/111
2001/2002	55,5	1 138	207/112
2002/2003	54	1 093	203/110
2003/2004	54	1 133	202/111
2004/2005	51,5	1 138	191/109,5
2005/2006	50	1 068	180/100,5
2006/2007	50,5	1 041	179/99,5
2007/2008	50,5	975	179/99
2008/2009	49,5	977	179/99
2009/2010	50	983	181/100
2010/2011	50	1 008	183/101
2011/2012	50	1 049	185/101
2012/2013	51	1 051	185/101
2013/2014	52	1 099	187/102
2014/2015	52	1 107	187/102

Zdroj: Archív škôl v Kopaničiarskom regióne, 2015

Z celkového počtu 55,5 tried v školskom roku 1996/1997 klesol ich počet na hodnotu 49,5 v školskom roku 2014/2015. Následne začal opäť stúpať.

Základné školy, ktorých bolo k 1.9.2014 v Kopaničiarskom regióne celkovo 16, navštevovalo v 154 triedach 3043 žiakov. Až v deviatich obciach sa nenachádza žiadna základná škola. Iba v meste Myjava sú 3 základné školy s tým, že jedna z nich, už vyššie spomínaná, sa nachádza v Turej Lúke. Počas sledovaného obdobia sa počet žiakov, tried a dokonca aj škôl znížil, a to dosť výrazne. Celkovo za posledných 12 rokov bol zaznamenaný pokles počtu žiakov až na úroveň 1905 žiakov, čo predstavuje 38,5 %. Príčinou toho výrazného poklesu je čoraz nižší počet narodených detí, ktoré neskôr prichádzajú do veku školopovinných detí.

Vývoj počtu žiakov, tried a pracovníkov v základných školách znázorňuje tabuľka 3.1.13.

Tabuľka 3.1.13 Vývoj počtu tried, žiakov a pracovníkov v základných školách Kopaničiarskeho regiónu za roky 1996/1997 – 2008/2009

Stredné školy/gymnázium	Počet tried	Počet žiakov	Počet pracovníkov/z toho pedagogických
1996/1997	220	4948	517/372
1997/1998	210	4959	503/362
1998/1999	207	4807	504/359
1999/2000	211	4924	499,5/359
2000/2001	203	4751	483,5/346
2001/2002	199	4504	472/335
2002/2003	193	4258	471,5/333
2003/2004	187	3999	469,5/318,5
2004/2005	175	3826	416,5/285
2005/2006	166	3597	390/263
2006/2007	156	3383	385/256,5
2007/2008	155	3246	382/253
2008/2009	154	3043	380/253
2009/2010	155	3059	382/253
2010/2011	156	3088	384/254
2011/2012	156	3115	390/255
2012/2013	157	3133	392/256
2013/2014	158	3164	394/257
2014/2015	158	3202	399/258

Zdroj: Archív škôl v Kopaničiarskom regióne, 2015

V Myjave v školskom roku 2014/2015 navštevovalo základné školy 993 žiakov, čo je o 21 menej ako v predchádzajúcom roku. Potom nasleduje mesto Stará Turá (676 žiakov) a Brezová pod Bradlom (401 žiakov), teda možno konštatovať, že základné školstvo je sústredené najmä do 3 miest regiónu, kde študuje až 79 % všetkých žiakov. Naopak, najmenej detí navštevovalo základnú školu v Jablonke (12) a Rudníku (15). Vo väčšine vidieckych

obcí, v ktorých sa nachádza základná škola, ide o ZŠ pre 1.-4. roč. a navyše s počtom tried 2-3, kde často krát v jednej triede sú spojené 2 ročníky.

Počet stredných škôl v regióne je nižší, v školskom roku 2014/2015 tu pôsobili 4 stredné školy, ktoré navštevovalo 1289 študentov a jedno gymnázium (400 študentov). Kým u stredných škôl pozorujeme za posledných 18 rokov výrazný pokles študentov o 964 (41,5 %) – viď tabuľka 3.1.14, tak u gymnázia nastal mierny nárast o 61 študentov (16,6 %), čo je zapríčinené najmä zvýšeným dopytom po štúdiu na type školy, ktorý poskytuje lepšie predpoklady na ďalšie štúdium na vysokej škole. V Kopaničiarskom regióne prišlo za ostatné roky aj k integrácii stredného školstva. Kým v roku 1996 tu pôsobilo 7 stredných škôl (vrátane 4 učilíšť) a 1 gymnázium, v roku 2015 tu pôsobia už len 4 stredné školy a gymnázium. A to v r. 2006 vznikla v meste Stará Turá Súkromná hotelová akadémia, ktorá reflektovala na potreby regiónu a vychováva študentov v odboroch hotelová akadémia a cestovný ruch. Najviac žiakov navštevuje Strednú priemyselnú školu Myjava (505) a Gymnázium Myjava.

Tabuľka 3.1.14 Vývoj počtu tried, žiakov a pracovníkov na stredných školách a v gymnáziu Kopaničiarskeho regiónu za roky 1996/1997 – 2008/2009

Stredné školy/gymnázium	Počet tried	Počet žiakov	Počet pracovníkov/z toho pedagogických
1996/1997	93 / 12	2383 / 367	441/233 / 36/25
2014/2015	59 / 14	1419 / 400	340/202 / 49/31

Skvalitňovanie vyučovacieho procesu na školách odzrkadľujú mnohé ukazovatele, akými sú okrem iného aj vybavenie škôl počítačovou technikou a interaktívnymi tabuľkami, ale aj ich zapájanie do rôznych vzdelávacích programov. Aj v tomto smere nastal v školách Kopaničiarskeho regiónu výrazný posun vpred.

Školy sa zapájajú čoraz viac aj do rôznych vzdelávacích, výmenných, či podporných programov a projektov, akými sú Infovek, Digitálny štúrovci, Sokrates, Comenius, Enviroprojekt, Otvorená škola a pod., ktoré rozširujú vzdelávacie aktivity nielen pre samotných žiakov a študentov, ale aj pre ich učiteľov.

Zdravotníctvo

Zdravotníctvo a sociálna starostlivosť obyvateľov Kopaničiarskeho regiónu je zabezpečovaná v spádových oblastiach. Hlavnými centrami spádových oblastí sú najmä mesto Myjava, ale aj Stará Turá a Brezová pod Bradlom. Okrem toho vo viacerých obciach existujú zdravotné strediská, avšak z väčšiny za zdravotnou starostlivosťou cestujú obyvatelia vidieka

do miest, najmä do okresného mesta Myjava, kde je zriadená nemocnica s poliklinikou. V tabuľke 3.1.15 sú znázornené zdravotnícke zariadenia v Kopaničiarskom regióne v roku 2014.

Tabuľka 3.1.15 Zastúpenie zdravotníckych zariadení v MAS v roku 2014

Obec	Praktický lekár	Praktický lekár pre deti a mládež	Stomatológ	Špecializovaní lekári
Kopaničiarsky región	20	10	24	38

Nemocnica s poliklinikou Myjava je jediným komplexným zdravotníckym zariadením v juhozápadnej časti Trenčianskeho kraja. V dvoch poliklinických pavilónoch sídli ambulancie praktických lekárov a odborných lekárov. V hlavnej budove je sústredených 8 lôžkových oddelení s kapacitou 210 lôžok, ktoré poskytujú pre pacientov zdravotnú starostlivosť na jedno, dvoj a trojlôžkových izbách. Má dobudované pracoviská spoločných vyšetrovacích a liečebných lôžok. K dispozícii je Záchranná zdravotná služba s nepretržitou prevádzkou. V areáli nemocnice je prístavacia plocha pre leteckú záchrannú službu. dialyzačné stredisko, verejná lekáreň a viaceré súkromné ambulancie dopĺňajú komplexné zdravotnícke služby. Od 1. októbra 2002 získala NsP Myjava od ministra zdravotníctva SR štatút „nemocnice s poliklinikou II. typu“. Od 1. januára 2003 prešla zriaďovateľská funkcia nemocnice s poliklinikou II. typu z Ministerstva zdravotníctva SR na Trenčiansky samosprávny kraj. V súčasnosti Nemocnica s poliklinikou Myjava ako príspevková organizácia je právnickou osobou, ktorá je na rozpočet Trenčianskeho samosprávneho kraja zapojená príspevkom.

Hlavná činnosť NsP je zameraná na plnenie úloh v oblasti preventívno-liečebnej starostlivosti v nasledovnom rozsahu:

- a) ústavnú zdravotnú starostlivosť,
- b) ambulatnú starostlivosť (primárnu a špecializovanú)
- c) spoločné vyšetrovacie a liečebné zložky,
- d) záchranná zdravotná služba.

V nemocnici sa nachádzajú tieto lôžkové oddelenia: interné, chirurgické, detsko-dojčenské, gynekologicko-pôrodnice, otorinolaryngologické, oddelenie fyziatrie, balneológie a liečebnej rehabilitácie, geriatrické a doliečovacie oddelenie.

V mestách Stará Turá a Brezová pod Bradlom sa nachádzajú aj samostatné ambulancie praktického lekára pre deti a dorast, pre dospelých, ale aj stomatológa a gynekológa. V Starej Turej, kde sa nachádza poliklinika, sú navyše aj rôzne špeciálne ambulancie, ako interná, diabetologická, chirurgická, ortopedická a pod.

V obciach Lubina, Bzince pod Javorinou a Vrbovce sú zriadené zdravotné strediská, kde okrem praktických lekárov ordinujú aj špecialisti (Bzince pod Javorinou – stomatólog, detský lekár 2x – týždenne, Lubina – stomatólog a Vrbovce – gynekológ). Praktickí lekári pre dospelých ordinujú v obciach Krajné, Hrachovište a Kostolné (2x – týždenne).

Sociálne a verejné služby

V súčasnom období slúži pre sociálne potreby v regióne viacero zariadení, takmer všetky v meste Myjava. Poskytovanie sociálnej starostlivosti je zabezpečené prostredníctvom 5 sociálnych zariadení, ktoré okrem tradičného domova dôchodcov zahŕňajú aj sociálne zariadenia pre deti pod zriaďovateľskou pôsobnosťou Vyššieho územného celku Trenčiansky samosprávny kraj. Najväčším je Domov dôchodcov – Domov sociálnych služieb v Myjave, ktorý má kapacitu 150 obyvateľov a vyhovuje aj potrebám občanov susedných okresov a býva neustále plne obsadený. V ostatnom čase narastá záujem o poskytnutie opatrovateľskej služby v domácnostiach. V súčasnosti je opatrovateľská služba poskytovaná 100 opatrovaným občanom. V regióne sa nachádza aj jeden Detský domov, situovaný na južnom okraji mesta Myjava. Sú tu ubytované deti s nariadenou ústavnou výchovou v počte 28 detí vo veku od 6 do 18 rokov. V detskom domove sú tri vychovávateľky.

V Starej Turej je zriadený Domov dôchodcov – Domov sociálnych služieb, ktorý môžu využívať aj obyvatelia okolitých obcí. Ďalšie zariadenia sú vybudované v Bzinciach pod Javorinou – domov dôchodcov, Krajné – domov dôchodcov, v obci Hrachovište je zriadený penzión pre starších ľudí, ktorý však kapacitne nepostačuje. Zariadenia sociálnej starostlivosti v Kopaničiarskom regióne možno vidieť v tabuľke 3.1.16.

Tabuľka 3.1.16 Zariadenia sociálnej starostlivosti v Kopaničiarskom regióne v roku 2014

Zariadenie sociálnej starostlivosti	Adresa	Počet klientov
Domov dôchodcov – Domov sociálnych služieb	Myjava, Staromyjavská 77	150
Detský domov	Myjava, Brezovská 3	20
Domov pre osamelých rodičov ISTOTA	Myjava, Trokanova 236	31
DSS pre deti a dospelých s dennou starostlivosťou ÚSVIT	Myjava, Hoštáky 671/12	20
Útulok	Myjava, Trokanova 236	17
ZOS Nezábudka	Myjava, Hurbanova ul. 621/13	100
Domov dôchodcov - Domov sociálnych služieb	Bzince pod Javorinou	49
Penzión Diana – DSS	Krajné 292	120
Domov dôchodcov - Domov sociálnych služieb	Stará Turá - Paprad' 1595	50
Domov dôchodcov	Hrachovište 256	50

V ostatných obciach sa nenachádzajú žiadne zariadenia ubytovacieho charakteru, poskytujúce sociálnu starostlivosť. Niektoré obce majú zriadenú opatrovateľskú službu pre starých, resp. chorých občanov, príp. zabezpečujú rozvoz stravy najmä pre starších občanov, čo dokumentuje tabuľka 3.1.17.

Tabuľka 3.1.17 Subjekty v Kopaničiarskom regióne poskytujúce opatrovateľskú službu, prepravnú službu a organizovanie spoločného stravovania v roku 2014

Obec	Názov	Adresa	Typ služby
Brezová pod	U Sváka Ragana, spol. s.r.o.	D. Jurkoviča 415	stravovanie pre dôchodcov
Hrachovište	Obec Hrachovište	Hrachovište 255	opatrovateľská služba
	Medo s.r.o.	Ul. ČS Armády 889,	rozvoz stravy
Jablonka	Obec Jablonka	Jablonka 51	rozvoz obedov dôchodcom
Kostolné	Obec Kostolné	Kostolné 1	opatrovateľská služba
Myjava	Mesto Myjava	M.R. Štefánika 560/4	opatrovateľská služba
Rudník	Školská jedáleň	Rudník 1	vývarovňa, rozvoz stravy
Stará Myjava	Anna Pekníková	Stará Myjava 145	stravovanie
Stará Turá	Zariadenie opatrovateľskej služby	8.apríla 217/2	opatrovateľská služba

Prehľad kultúrnych a historických zdrojov

S bohatou, aj keď nie príliš dlhou históriou Kopaničiarskeho regiónu sú späté aj mnohé pamiatky, pamätníky, budovy a iné kultúrno-historické stavby.

V Kopaničiarskom regióne sa nachádza až 50 národných kultúrnych pamiatok. Ide najmä o kostoly, pamätne tabule (6 samostatne + 8 v rámci inej pamiatky), pamätne a ľudové domy.

Tabuľka 3.1.18 Prehľad národných kultúrnych pamiatok v Kopaničiarskom regióne

Pamätný dom	Kostol	Pamätník	Pomník	Pamätná tabuľa	Zvonica, veža	Hrob	Ostatné
6	10	3	9	6 (+8)	3	3	12

Najviac národných kultúrnych pamiatok sa nachádza v mestách Brezová pod Bradlom (10) a Stará Turá (8).

Medzi tie najvýznamnejšie patria:

- Mohyla gen. M.R. Štefánika na Bradle – keďže sa nachádza na najvyššom vrchu Myjavskej pahorkatiny na Bradle (543 m n.m.), je z nej krásny výhľad na okolitú krajinu. Postavená bola v rokoch 1927-1928, na návrh architekta Dušana Jurkoviča, zo spišského travertínu. Jej základňa má rozmery 96 m x 76 m a dominantou sú 4 obelisky s výškou 12,5 m. Okrem gen. M.R. Štefánika sú v nej pochovaní aj 3 talianski vojaci.

- Múzeum SNR v Myjave s domom p. A. Kolényiovej – múzeum bolo otvorené v roku 1968 pri príležitosti 120. výročia vzniku 1. SNR, ktorá v revolučných rokoch 1848-49 po prvý raz zasadala práve na Myjave, a to v dome vdovy Anny Kolényiovej.
- Fara a pamätná tabuľa M. R. Štefánika (Košariská) – miesto, kde sa v roku 1880 narodil gen. M.R. Štefánik. Dnes tu sídli Múzeum M.R. Štefánika, ktoré je súčasťou Múzea SNR. Ide o memoriálne múzeum, ktoré prostredníctvom svojej expozície podáva komplexný pohľad na Štefánikovu osobnosť..
- Pamätník U Klasovitých (Poriadie) – tento pamätník nachádzajúci sa medzi Myjavou a Poriadim bol vybudovaný akademickým sochárom Štefanom Belohradským na počesť obetiam padlým v poslednej bitke roku 1848.
- Pamätný dom Ľudmily Podjavorinskej (Bzince pod Javorinou) – dom s pamätnou izbou a tabuľou, kde sa v roku 1872 narodila významná slovenská spisovateľka Ľudmila Podjavorinská (Riznerová) je sprístupnený od roku 1960.
- Habánsky dvor (Sobotište) - pamiatková zóna, kde možno vidieť prastaré ľudové domy, habánsku zvonicu, radnicu, školu, džbánkarskú dielňu, stodolu, kľučiareň či mlyn
- Izba revolučných tradícií (Prašník) - malé múzeum protifašistického odboja patriace pod Vojenské historické múzeum Piešťany, ktoré sa nachádza v osade Pustá Ves
- Múzeum S. Štúra a J. L. Holubyho (Lubina) - dvojgeneračný dom s výškou, v ktorom sa narodil Samuel Štúr, otec Ľudovíta Štúra.
- Gazdovský dvor, Myjava, časť Turá Lúka - prezentuje tradičné formy života, bývania, tradícií a zvyklostí poľnohospodárskej usadlosti v myjavskom regióne.
- Dibrovov pomník – SNP (Stará Turá) – pomník I.D. Dibrova nachádzajúci sa vysoko v horách pod Veľkou Javorinou je venovaný ruskému generálovi a partizánskemu veliteľovi Il'jovi Danielovičovi Dibrovovi. Tento pomník sa nachádza v nadmorskej výške 775 m n.m. a je situovaný na významnom turistickom chodníku – na Štefánikovej magistrále.
- Nyaryiovsky kaštieľ, Sobotište - nachádza sa tu Múzeum Samuela Jurkoviča s expozíciou dejín slovenského družstevníctva.
- Zručanina Brančského hradu - hrad strážiaci cesty cez Malé Karpaty na Moravu, postavený v rokoch 1251 – 1261

Ďalej sa v regióne nachádza aj niekoľko ďalších kostolov, či už rímsko-katolíckych (najmä zo 16.-18. stor.), alebo evanjelických (18.,19.stor.) a ďalších stavieb rôzneho charakteru, ktoré majú kultúrny a historický význam.

Súčasťou kultúrneho dedičstva v Kopaničiarskom regióne sú aj ľudové tradície a obyčaje, ktoré sa tu zachovali až dodnes. Z nich sú to najmä výročné tradície a obyčaje, kde zahrňujeme zvyky viažuce sa k zimnému a letnému slnovratu, jarnej a jesennej rovnodennosti, čo je nerozlučne späté s roľníckym kalendárnym cyklom, kde ich výsledkom má byť ovplyvnenie a zabezpečenie hospodárskej prosperity, zdravia a šťastia členov rodiny.

K iným tradíciám patria napr. dožinky po zbere obilia z polí, dupanie humna, či na jeseň konané hody, ktoré sa viazali k vysviacke chrámu alebo zvonov. Niektoré tieto tradície sa postupne vytrácajú, no mnohé sú stále živé, aj vďaka aktívnym občanom, organizáciám a folklórnym súborom regiónu.

Situácia v bývaní, obývanosti a vybavenosti bytového fondu

Domový a bytový fond v Kopaničiarskom regióne je do značnej časti málo využívaný na trvalé bývanie. Ide najmä o kopanice, kde je počet neobývaných domov značne vyšší ako v centrách obcí, resp. na kopaničiach. Celkovo v Kopaničiarskom regióne bolo v roku 2011 trvalo obývaných 67,89 % všetkých domov, teda vyše 32 % bolo neobývaných, resp. využívaných najmä pre účely druhého bývania v podobe chalúp a chát. V rámci regiónu sa však tieto hodnoty odlišovali. Najviac trvalo obývaných domov mali mesto Myjava (85,9 %) a obec Poriadie (74,4 %). Naopak, najmenej trvalo obývanými domami disponujú obce Podkylava (52 %) a Prieipasné (55,6 %), čiže takmer polovica z ich domového fondu nebola trvalo obývaná.

Trocha odlišná je situácia v bytovom fonde, kde pre prospech vyššieho využitia trvalej obývanosti v regióne, zavážili najmä mestá regiónu, keďže v nich nachádza značné množstvo bytov. V celom regióne bolo trvalo obývaných 79,1 % všetkých bytov, čo je teda o 11 % viac ako pri domovom fonde. Na bližšie údaje o trvalej obývanosti domov a bytov v Kopaničiarskom regióne poukazuje tabuľka 3.1.19.

Tabuľka 3.1.19 Trvalo obývané domy a byty v Kopaničiarskom regióne v roku 2011

Obec	Počet rodinných domov	Počet bytových domov	Neobývané domy			
			Počet	Podiel (%)	Z toho slúžiace rekreácii	
					Počet	Podiel (%)
Kopaničiarsky región	7 883	669	4044	51,3	2797	35,48

Zdroj: SODB 2011

V Kopaničiarskom regióne v roku 2011 tvorili približne rovnaký podiel byty v rodinných domoch (49,03 %) i v bytových domoch (50,22 %). Kým v mestách jednoznačne

dominujú byty v bytových domoch (všetky tri mestá nad 70 %), vo vidieckych obciach tvoria byty v bytových domoch len marginálnu zložku bytového fondu. V 16-tich z 23 obcí tvoria byty v rodinných domoch viac ako 90% podiel na celkovom bytovom fonde obcí.

Veková štruktúra bytov regiónu viac-menej zodpovedá celoslovenskej štatistike. Najviac bytov (31,43 %) bolo postavených v povojnovom období (1946-1970) (tabuľka 2.5.4). V tom čase sa už stihla prejavíť aj hromadná bytová výstavba v socialistickom duchu, stále však dominovala výstavba bytov v rodinných domoch. Významný podiel na bytovom fonde regiónu majú aj byty postavené v období rokov 1971-1980 (vzhľadom na to, že ide iba o 10 ročný interval, dá sa konštatovať, že výstavba v tomto období bola najintenzívnejšia – 426 bytov/rok). Na celkovom bytovom fonde sa byty z tohto obdobia podieľajú 28,49%-ami. Byty z tohto obdobia tvoria najvýznamnejší podiel (3019 bytov, teda 40,24 %) zo všetkých bytov v bytových domoch. Z hľadiska veku bytového fondu nepozorujeme medzi obcami výrazne rozdiely. Za zmienku azda stojí len fakt, že v meste Stará Turá bolo najviac bytov v bytových domoch postavených až v období rokov 1981-1990, kým v Myjave a Brezovej pod Bradlom v tomto období už tempo výstavby bytov v bytových domoch klesalo.

Od veku bytov čiastočne závisí aj ich technická vybavenosť. Stav vybavenosti bytov je uspokojivý, no nie vo všetkých ukazovateľoch. Na vodu z verejného vodovodu je napojených 94,66 % bytov, kúpeľňou je vybavených 91,39 % bytov, no na plyn zo siete je napojených iba 58,24 % bytov a na kanalizáciu 55,26 %..

Vybavenosť územia infraštruktúrou (dopravná, environmentálna), zameranie sa na zistenie stavu neobývanosti domov, ich stavebnotechnický stav, vekovú štruktúru domov a bytov, identifikácia rekreačných, ubytovacích a stravovacích zariadení, poľnohospodárske a výrobné objekty, rekreačné areály a areály poskytujúce zázemie pre diverzifikáciu činností na vidieku s dôrazom na cestovný ruch. (Popis stavu technickej, komunikačnej a cestnej infraštruktúry Pasporty voľných budov, ich stav, vlastníctvo a plány s budúcim využitím)

Dopravná infraštruktúra

Do Kopaňčiarkeho regiónu zasahujú len štátne cesty II. a III. triedy a miestne komunikácie, a je tu len jeden cestný hraničný priechod - Vrbovce do Českej republiky. Členitosť terénu a typické kopaňčiarke osídlenie sa prejavuje najmä v množstve komunikácií III. triedy. Dĺžka ciest II. a III. triedy v regióne je 315,4 km. Z toho ciest II. triedy 68 km.

V meste Myjava bol sprevádzkovaný obchvat (Dolný dopravný uzol), ktorý odbremenil zaťaženie centra mesta. Do budúca možno v Myjave predpokladať vybudovanie ďalšieho obchvatu, ktorý by nadväzoval na Dolný dopravný uzol, čím by došlo k ďalšiemu potrebnému odľahčeniu dopravy prechádzajúcej okresným mestom. V meste Brezová pod Bradlom sa uvažuje s preložením štátnej cesty II/499 z dôvodu obtiažnosti v úseku Piešťanská ulica. Dôležitou komunikáciou vedúcou celým regiónom a spájajúcou Nové Mesto n/V, Starý Turá, Myjavu a Senicu je štátna cesta II/581. V rámci koncepcie rozvoja regiónu je snaha o vybudovanie nadregionálnej komunikácie v osi Kúty - Senica - Myjava - Stará Turá - Nové Mesto nad Váhom. Táto komunikácia by prepojila diaľnicu D2 Brno - Kúty - Malacky - Bratislava a D1 Bratislava – Trnava – Piešťany – Nové Mesto nad Váhom – Trenčín i s možnosťou napojenia na Rakúsko.

Stav povrchu väčšiny ciest v regióne nie je na dobrej úrovni, avšak niektoré miestne komunikácie sú v nižšej kvalite, resp. ich povrch je značne opotrebovaný. No situácia sa pomaly začína zlepšovať aj v tomto smere a každým rokom sa rekonštruje viac a viac cestných komunikácií – či už z vlastných zdrojov, alebo z financií dotovaných Európskymi spoločnosťami.

Verejná doprava je zabezpečovaná SAD Trnava, a.s. a SAD Trenčín, a.s. Mestskú hromadnú dopravu (MHD) v Myjave zabezpečuje SAD Trenčín, a.s., prevádzkareň Nové Mesto nad Váhom. Regiónom prechádzajú tri medzištátne autobusové linky: Partizánske - Brezová pod Bradlom - Brno, Vrbovce - Javorník n. Veličkou, Vrbovce - Veľká n. Veličkou a jedna diaľková autobusová linka: Senica - Brezová pod Bradlom - Banská Bystrica.

V Kopaničiarskom regióne sa nachádza 5 autobusových staníc (1 Brezová pod Bradlom, 1 Krajné, 2 Myjava a 1 Stará Turá), a množstvo zastávok.

V Kopaničiarskom regióne sa nachádza aj železničná infraštruktúra. Dĺžka železničných tratí v regióne je 40 km. Trate sú jednokoľajové, neelektrifikované. Ide o 2 trate, tou prvou a oveľa kratšou je železničná trať vychádzajúca z mesta Brezová pod Bradlom, smerujúca do Jablonice a ďalej do Senice, resp. Trnavy. Avšak táto je už od roku 2005 pre účely prepravy cestujúcich nefunkčná a teda prepravuje sa na nej iba náklad. Jej dĺžka v regióne je 3 km. Oblasťou prechádza medzinárodná železničná trasa Nové Mesto nad Váhom – Myjava – Veselí nad Moravou. Prechádza obcami Višňové, Hrachovište, Vaďovce, Stará Turá, Poriadie, Myjava, Brestovec a Vrbovce v celkovej dĺžke 37 km. Trať sa začala stavať v roku 1923 a dokončená bola v roku 1929. Bola to najdrahšia dopravná stavba v bývalej ČSR v priebehu 20-tych rokov 20.stor. Súčasťou trate v katastroch obcí Brestovec a Vrbovce je aj

tunel M.R. Štefánika, dlhý 2421 m, svojho času najdlhší v celej ČSR. V súčasnosti denne prichádza zo smeru Nové Mesto nad Váhom na Myjavu 9 spojov denne. Smerom na Vrbovce to však je už len 5 spojov denne. Opačným smerom je počet nasledovný, a síce, 5 spojov zo smeru Vrbovce – Myjava a 9 spojov smer Myjava - Nové Mesto nad Váhom. Nákladná doprava kvôli nefunkčnosti hraničného priechodu (cestujúci musia vo Vrbovciah prestupovať a čakať na spoj do ČR) už takmer zanikla.

Environmentálna infraštruktúra

Odkanalizovanie Kopaničiarskeho regiónu je jednou z priorit v environmentálnej oblasti. Avšak územia, kde prevláda rozptýlené osídlenie majú v tomto smere značné nevýhody. Veľké množstvo kopaníc a ich rozmiestnenie v Kopaničiarskom regióne nedáva dobré predpoklady pre vybudovanie kompletnej kanalizačnej siete s napojením aj na ČOV, ako napr. regiónu ležiacemu na nížine s niekoľkými väčšími kompaktnými obcami.

Najmä preto, ale aj pre nedostatok financií v rozpočtoch obcí, disponujú kanalizáciou v Kopaničiarskom regióne iba všetky 3 mestá a 2 obce. Aj to v prípade miest ide iba o odkanalizovanie intravilánov miest a nie kopaníc, spadajúcich do ich katastrálneho územia. Podobne je to aj pri obciach Bzince pod Javorinou a Krajné, kde je kanalizácia zavedená len v centrálnej časti obce a obyvateľstvo v iných častiach obce, resp. na kopaniciach rieši problém kanalizácie vlastnými septikmi, žumpami, resp. domovými čistiarnami odpadových vôd.

V Kopaničiarskom regióne sa nachádza skupinový vodovod Myjava – Brezová pod Bradlom, ktorý využíva zásoby v množstve 110 l/s. Keďže daný región je deficitný na dostatok pitnej vody je tento vodovod prepojený na skupinový vodovod Čachtice – Nové Mesto nad Váhom – Stará Turá. Vodné zdroje majú rozkolísané prietoky, čo je spôsobené vysušovaním krajiny, zrýchleným odtokom a v neposlednom rade úpravou vodných tokov. Všetky obce Kopaničiarskeho regiónu okrem Chvojnice sú napojené na vodovodnú sieť.

Rekreačné, ubytovacie a stravovacie zariadenia

Kopaničiarsky región má dobré predpoklady pre rozvoj cestovného ruchu. Avšak v súčasnosti s tým, musí nastať skvalitňovanie služieb a najmä samotnej infraštruktúry cestovného ruchu. Pomerne veľkým nedostatkom je kvantita, no najmä kvalita tejto infraštruktúry, aj keď v ostatnom čase môžeme badať istý posun vpred.

V regióne sa nachádza viacero rekreačných zariadení (RZ), stredísk (RS), príp. oblastí (RO). Medzi tie najvýznamnejšie patria:

- *RZ Mladost' v Brezovej pod Bradlom*

Kapacita ubytovania je 30 lôžok. Zariadenie poskytuje veľké možnosti na turistické vychádzky do okolia (lesy), využitie cyklistických trás. K dispozícii sú 2 tenisové dvorce s umelým trávovým povrchom, plážový volejbal, pétanque, menšie bazény na plávanie, trávnaté ihrisko na minifutbal alebo iné športové aktivity, sauna pre ubytovaných.

- *RS Euroland s okolím v Starej Myjave*

Rekreačné stredisko Euroland Stará Myjava sa nachádza pri vodnej nádrži Stará Myjava. Samotné rekreačné stredisko ponúka celoročné ubytovanie v hlavnej budove s kapacitou cca 70 lôžok a v troch drevených chatách typu Liptov s kapacitou 120 lôžok. V exteriéroch rekreačného strediska sa nachádza futbalové ihrisko, antukové volejbalové ihrisko, pieskové ihrisko na plážový volejbal, mini bazén, streetbalové ihrisko, ohniská s besiedkami na príjemné podvečerné posedenia, amfiteáter pre 200 ľudí a ranč pre kone. 5 minút pešej chôdze od rekreačného strediska Euroland sa nachádza lyžiarske stredisko SKI LAND, s možnosťou celodenného lyžovania na dvoch 450 metrových umelo zasnežovaných zjazdovkách, nočným lyžovaním a kvalitne vybavenou požičovňou lyžiarskeho výstroja.

- *RO Dubník pri Starej Turej*

Rekreačná oblasť Dubník pri Starej Turej ponúka rôzne druhy ubytovania, od kempingu, chát, penziónu, až po hotelové zariadenia. Počas letnej sezóny ponúka ubytovanie, kemping, kúpanie, požičovňu lodiek, vodných bicyklov, tenisové dvorce, stolný tenis, možnosť rybolovu, atď. Počet ubytovacích kapacít v tejto oblasti je asi 500 z toho Hotel Sanus, ktorý je momentálne nefunkčný pokrýva 145 lôžok.

- *Rekreačné stredisko Prašník*

Poskytuje ubytovanie v turistickej triede, ale stravovanie aj pre náročných klientov. Ubytovacia kapacita je 100 miest, čomu zodpovedá aj jedáleň, cafébar, letná terasa. Pre relax slúži vonkajší a vnútorný bazén, vírivka a sauna. Školiaca miestnosť je pre 24 osôb a kompletný inventár pre slávnostné akcie – svatby, životné jubileá až do počtu 80 hostí.

Okrem týchto hlavných rekreačných oblastí sa v regióne nachádza množstvo ďalších zariadení slúžiacich pre návštevníkov regiónu. Ide najmä o ubytovacie zariadenia rôzneho druhu, ktoré sú znázornené v tabuľke 3.1.20. K najdôležitejším patria: Hotel Štefánik v Myjave – 4.hviezdičkový nový hotel s kapacitou 70 lôžok, Hotel Lipa v Starej Turej – 3.hviezdičkový hotel s kapacitou 88 lôžok a Agropenzión ADAM. Množstvo väčších ubytovacích zariadení v Kopaničiarskom regióne je vybavených aj kongresovou halou, čo vytvára dobré predpoklady pre rozvoj kongresového cestovného ruchu.

Tabuľka 3.1.20 Ubytovacie zariadenia v Kopaničiarskom regióne v roku 2014

Významné ubytovacie zariadenia z hľadiska cestovného ruchu (bez poradia dôležitosti)	
Hotel Štefánik, Myjava	Penzión Rosy, Myjava
Agropenzión Adam, Podkylava	Penzión na Mlyne, Stará Turá
Penzión Holotých viška, Košariská	RZ Javorinka, Dubník, Stará Turá
Holubyho chata, Lubina	Hotel garni Hydrostav Dubník
Hotel Lipa, Stará Turá	Chatová oblasť Stará Myjava
Penzión Hájenka, Stará Turá	Hotel Spoločenský dom, Myjava (perspektívne)
Rekreačné stredisko, Prašník	Tábor Podvišňové, Bzince pod Javorinou
Významné stravovacie zariadenia z hľadiska cestovného ruchu (bez poradia dôležitosti)	
Reštaurácia u Juhása, Košariská*	Reštaurácia Trnovec, Myjava
Gazdovský dvor U Apka, Brezová pod Bradlom	Pizzeria Gurmán, Košariská
Reštaurácia Kross House, Myjava	Reštaurácia u Tvarožkov, Brezová pod Bradlom*
Reštaurácia Hotela Lipa, Stará Turá	Reštaurácia u sváka Ragana, Brezová pod Bradlom
Reštaurácia Penziónu na Mlyne	Country & Western Saloon Cetuna, Bzince. p. J.
Reštaurácia u Anny, Jablonka	Reštaurácia Salamander, Stará Turá
Albertina, reštaurácia Hotela Štefánik, Myjava	Krčma na konci sveta, Lubina
Vinotéka na Nátoni, Stará Myjava	Chata Bradlo (perspektívne)
Pub na konci sveta, Myjava	Cafe & Restaurant Family, Myjava
Ubytovacie služby v typických kopaničiarskych domoch (bez poradia dôležitosti)	
Holotých viška, Košariská	Gazdovský dvor, Turá Lúka
Chalupa Jesienka, Vrbovce	Penzión u Dobrých gazdov, Turá Lúka
Penzión Končiny, Prieipasné	Penzión Stará škola, Prieipasné
Chalupa Kršlica, Vrbovce	Reštaurácia u Juhásza*, Košariská
Slukých chalupa, Košariská	Chalupa Bianca, Stará Myjava
Ubytovanie v súkromí Samuel	Ubytovanie v súkromí AJA

Zdroj: Konceptia rozvoja cestovného ruchu v regióne pod Veľkou Javorinou a Bradlom

Dôležitou súčasťou infraštruktúry cestovného ruchu, ale aj samotnej ponuky služieb obyvateľstvu sú stravovacie zariadenia, ktorých je síce v Kopaničiarskom regióne dostatok, avšak väčšina z nich má nižší štandard a kvalitu poskytovaných služieb. Tu dominujú najmä pohostinstvá, reštaurácie a rýchle občerstvenia, kde ich najviac v rámci Kopaničiarskeho regiónu je umiestnených v Starej Turej, hlavne v rekreačnej oblasti Dubník

V Kopaničiarskom regióne sa nachádza 28 voľných budov, ktoré môžu byť využité na rôzne účely. Väčšina z nich je v dobrom stave, avšak potrebujú značnú rekonštrukciu pre ich následné využitie. Najviac budov (až 9) sa nachádza v meste Stará Turá v areáli bývalej školy na Štefánikovej ulici, kde vlastníkom je Trenčiansky samosprávny kraj a v meste Brezová pod Bradlom (5). Na vidieku je síce počet týchto budov nižší, ale ide väčšinou o menšie budovy s možnosťou ich lepšieho využitia pre účely agroturistiky ako menšie penzióny, turistické ubytovne, či ubytovanie na súkromí. Niektorí majitelia majú snahu o rekonštrukciu týchto budov aj na účely bývania, či podnikateľské aktivity, spájané nielen s výrobnou činnosťou, ale aj pre rôzne účely v cestovnom ruchu. Ich bližší popis znázorňuje tabuľka 3.1.21.

Tabuľka 3.1.21 Voľné budovy v Kopaničiarskom regióne v roku 2014

OBEC	Názov zariadenia	Adresa	Typ (napr.)	
Brezová pod Bradlom	U Sváka Ragana, spol. s.r.o.	D. Jurkoviča 415	reštaurácia	
	Reštaurácia Tvarožek	Nám. gen. M. R. Štefánika 336	reštaurácia	
	Pizzeria RIF-RAF	Pod Vřškami 9	pizzeria	
	Združená stredná škola M. R. Štefánika	Cesta SNP 1	na objednávku, pre ubytovaných	
Bzince pod Javorinou	Švok	Bzince pod Javorinou 349	reštaurácia	
	Club 56	Bzince pod Javorinou 61	rýchle občerstvenie	
	Barunka	Bzince pod Javorinou-Hrušové	motorest	
	Country saloon	Bzince pod Javorinou-Cetuna	reštaurácia	
Jablonka	Reštaurácia Anna	Jablonka 61	reštaurácia	
Kostolné	Pytlíakova studienka - Viera Chrenčová	Kostolné 118	reštaurácia	
Košariská	Reštaurácia Gurmán	Košariská 77	pizzeria a reštaurácia	
	Penzión U Juhása	Košariská 89	reštaurácia	
Krajné	HANY	Krajné 14	reštaurácia	
	Pizza Stop Restaurant	Krajné 232	pizzeria a reštaurácia	
	U Bórika pod vežou	Krajné 184	vináreň	
Lubina	Pohostinstvo U Šustra	Lubina 201	pohostinstvo	
	Pohostinstvo U Čierneho Adama	Lubina 261	pohostinstvo	
	Bistro Tri sestry	Lubina 974	pohostinstvo	
	Pohostinstvo Na konci sveta	Lubina 673	pohostinstvo	
Myjava	Reštaurácia Pod vežou	Dolná štvrť 385/1	vináreň	
	Blue bar	Partizánska 290/17	rýchle občerstvenie	
	Bowling klub	Partizánska 290/17	rýchle občerstvenie	
	PIUS 2000	M. R. Štefánika 525/21	rýchle občerstvenie	
	Reštaurácia FONTÁNA	M. R. Štefánika 562/8	reštaurácia	
	Reštaurácia Neptun	Milana Marečka 270/9	reštaurácia	
	Reštaurácia u Švejka	Milana Marečka 270/9	reštaurácia	
	Bufet železničná stanica	Nádražná 4	rýchle občerstvenie	
	Eva Bar	Bradáčova 269/6	reštaurácia	
	IVA BAR	Brezovská cesta 450/16	rýchle občerstvenie	
	CAFE Harmonia	M. R. Štefánika 524/19	rýchle občerstvenie	
	Šenk U FERDA	Hodžova ul. 260/1	rýchle občerstvenie	
	Reštaurácia Trnovce	Trnovská 25	reštaurácia	
	BAR TERASA	Partizánska 738/21	rýchle občerstvenie	
	CENTRUM B	M. R. Štefánika 525/21	reštaurácia	
	Kolkáreň u Freda	Hodžova	rýchle občerstvenie	
	Rosy restaurant	Trokanova 235/1	reštaurácia	
	Pizzeria Cross	Dolná štvrť 385/1	pizzeria	
	Podkylava	Agropenzión "Adam"	Podkylava č. 188	reštaurácia
	Stará Myjava	Dalmacija	Stará Myjava 200/40	reštaurácia
Stará Turá	Piváreň KELT	Dr. Úradníčka 191	piváreň	
	Bistro Luna	Nám. Dr.A.Schweitzera	bistro	
	Bufet Lahôdky	Dr.D. Úradníčka 191/16	bufet	
	Bufet	Nám.Dr.A.Schweitzera	bufet	
	Hostinec Vikárka	Jiráskova 166/14	hostinec	
	Hostinec Vikárka - herňa	Jiráskova 166/14	herňa	
	Hotel Lipa*** - reštaurácia	Husitská 5	reštaurácia	
	Hotel Lipa*** - bar	Husitská 5	bar	
	Pizzeria	Gen.M.R.Štefánika 67	pizzeria	
	Pohostinstvo IRISH PUB	Gen.M.R.Štefánika 736	pohostinstvo	
	Penzión Arkadia	Dibrovova 241/10	penzión	
	Cukráreň Ritmo	SNP 148/52	cukráreň	
	Bar Ritmo	SNP 260/41	bar	
	Reštaurácia Salamander	SNP 260/41	reštaurácia	
	Bistro Albena	SNP UNI 1	bistro	
	Stará Turá	TIP SPORT	SNP UNI 7	bufet + stávk. kancelária
Hamkas bufet		SNP UNI 8	bufet	
Pivobar		Mierová UNI 10-11	pohostinstvo	

	Herňa Barik	Mierová UNI	herňa
	Pizzeria Andiamo	Hurbanova 103/93	pizzeria
	Country&Rock Bar	Mýtna 554	bar
	Herňa Bar	SNP 64	bar
	Club 3	Gen.M.R.Štefánika 55	club
	Hostinec U papagája	Gen.M.R.Štefánika 380/45	hostinec
	Pohostinstvo Kozmos	Kozmonautov 411/35	pohostinstvo
	Wrestling bar	Družstevná 491	bar
	Reštaurácia Na štadióne	Športová ul.	reštaurácia
	Penzión Na mlyne	Podjavorinskej ul. 535/11	penzión
	Penzión Hájenka	Rekr. oblasť Dubník 1032	penzión
	Rekreač. zariadenie Javorinka	Rekreačná oblasť Dubník I	rekreačné zariadenie
	Milošova chata	Rekr. oblasť Dubník I	chata
	Reštaurácia DUBAS	Rekr. oblasť Dubník I	reštaurácia
	Hotel Hydrostav Dubník	Rekr. oblasť Dubník I	hotel
	Turist. ubytovňa U rybára	Rekr. oblasť Dubník I	ubytovňa
	Hotel Sanus	Rekr. oblasť Dubník I	hotel
	Bufet Pláž	Rekr. oblasť Dubník I	bufet
	Reštaurácia Dubník ATC	Rekr. oblasť Dubník I	reštaurácia
	Bufet Motýlik	Rekr. oblasť Dubník I	bufet
	Pohostinstvo	Stará Turá Paprad' 1615	pohostinstvo
	Pohostinstvo	Stará Turá Topolecká, Dom kultúry	pohostinstvo
	Pohostinstvo Salaš	Hurbanova 69	pohostinstvo
Vrbovce	Pohostinstvo Vrbovčan	Vrbovce 142	pohostinstvo s vývarovňou

Zdroj: Konceptia rozvoja cestovného ruchu v regióne pod Veľkou Javorinou a Bradlom

Celkový majetok obcí Kopaničiarskeho regiónu mal k 31.12.2014 nadobúdaciú hodnotu 115 220 637,00 €, čo v účtovnej hodnote k tomu istému dátumu činilo 86 958 642,00 €. Najvyššiu nadobúdaciú hodnotu mali ostatné budovy a to vyše 30 mil. € (tabuľka 3.1.22) a lesné pozemky (vyše 25 mil. €). V účtovnej hodnote najviac dosahujú lesné pozemky (vyše 25 mil. €), ostatné pozemky (vyše 23 mil. €) a ostatné budovy (vyše 17 mil. €). Z tabuľky možno vyčítať, že hodnota majetku obcí pri školských a zdravotníckych zariadeniach je nižšia, avšak tu je to dané tým, že veľké množstvo budov tohto charakteru je vo vlastníctve Trenčianskeho samosprávneho kraja.

Tabuľka 3.1.22 Majetok obcí Kopaničiarskeho regiónu k 31.12.2014

Majetok	Nadobúdacia hodnota (€)	Posledná účtovná hodnota k 31.12.2014 (€)
Obecné a mestské úrady	7 379 677,00	5 133 845,00
Kultúrne domy	1 174 824,00	61 747,00
Školské budovy	4 799 742,00	2 187 030,00
Zdravotnícke zariadenia	545 308,00	257 689,00
Požiarné zbrojnice	379 492,00	80 823,00
Domy smútku	454 559,00	228 745,00
Ostatné budovy	30 005 935,00	17 997 733,00
Stavby	16 147 968,00	7 365 589,00
Lesné pozemky	25 202 457,00	25 202 457,00
Ostatné pozemky	23 975 431,00	23 975 431,00
Umelecké diela	74 450,00	74 450,00

Finančný majetok, akcie a cenné papiere	5 080 794,00	4 393 103,00
Majetok spolu	115 220 637,00	86 958 642,00

Zdroj: PHSR obcí a miest kopaničiarskeho regiónu pre roky 2016 - 2020

Za posledných 5 rokov obce Kopaničiarskeho regiónu preinvestovali celkovo 23 341 849,00 €. Z toho najviac činili zdroje z EÚ a to vyše 9 mil. € a vlastné zdroje vo výške vyše 8,7 mil. €. Najmenej boli náklady projektov financované z bankových zdrojov (iba vyše 83 tis. €). Podľa druhu investície sa najviac investovalo do miestnych komunikácií a verejných priestranstiev (vyše 7 mil. €) a do oblasti školstva a športu (vyše 4 mil. €), kde väčšinu investícií predstavovala rekonštrukcia školských zariadení. Naopak najmenej sa investovalo do rekonštrukcie domov smútku a infraštruktúry na cintorínoch a v plynifikácii obcí (obe vyše 100 tis. €). Prehľad o investíciách v Kopaničiarskom regióne za posledných 5 rokov dokumentuje tabuľka 3.1.23.

Tabuľka 3.1.23 Investičné aktivity obcí Kopaničiarskeho regiónu za posledných 5 rokov (v EUR)

Obec - Názov projektu (druh investície)	Náklady projektu (€)				
	Vlastné náklady	Štátny rozpočet	Zdroje EÚ	Bankové zdroje/úvery	Iné zdroje
Miestne komunikácie a verejné priestranstvá	5 005 651,00	380 389,00	1 262 542,00	0	1 067 756,00
Vodovod	93 298,00	0	0	0	73 026,00
Kanalizácia	143 757,00	45 642,00	562 771,00	0	0
Plynifikácia	52 214,00	0	0	0	0
Bytová výstavba	1 570 390,00	704 265,00	0	0	565 700,00
Priemysel	174 852,00	699 408,00	2 622 780,00	0	0
Odpadové hospodárstvo	244 239,00	516 014,00	1 109 027,00	0	123 549,00
Školstvo a šport	772 680,00	445 812,00	3 110 183,00	41 990,00	11 717,00
Obecné a mestské úrady	63 582,00	3 286,00	0	0	0
Sociálna oblasť	74 488,00	46 935,00	140 403,00	41 260,00	0
Domy smútku	32 223,00	21 910,00	0	0	0
Osvetlenie	134 890,00	90 057,00	287 000,00	0	0
Kultúra	85 100,00	36 590,00	0	0	0
Verejný rozhlas	116 735,00	4 510,00	0	0	16 070,00
Voľný čas	65 730,00	55 150,00	506 803,00	0	0
Ostatné	92 200,00	18 860,00	0	0	8 415,00
SPOLU	8 722 029,00	3 068 828,00	9 601 509,00	83 250,00	1 866 233,00

Zdroj: PHSR obcí a miest kopaničiarskeho regiónu pre roky 2016 - 2020

V najbližšom čase (do roku 2022) plánujú obce Kopaničiarskeho regiónu s realizáciou projektov v celkovej výške 255 295 520 €. Bližšie sú tieto budúce plánované aktivity znázornené v tabuľke 3.1.24. Z nej vyplýva, že najviac financií sa plánuje preinvestovať v

kategórii miestne komunikácie a verejné priestranstvá (vyše 62 mil. €), kanalizácia (vyše 61 mil. €), životné prostredie (vyše 28 mil. €) a priemysel a podnikanie (vyše 24,5 mil. €).

Najviac plánovaných aktivít majú okrem všetkých 3 miest, aj obce Bzince pod Javorinou a Lubina, ktoré chcú investovať nielen v oblasti komplexnej infraštruktúry a v cestovnom ruchu, ale aj v oblasti priemyslu a podnikania, čo predstavuje značné finančné čiastky.

Tabuľka 3.1.24 Budúce plánované aktivity v Kopaničiarskom regióne

Názov projektu (druh investície)	Náklady projektu		
	Čas	Rozpočet (€)	Zdroj
Miestne komunikácie a verejné priestranstvá	2016 - 2022	62 324 900	vlastné, štrukturálne fondy EÚ, PRV, Envirofond, Nadácia Ekopolis, SPP, a.s.
Domy smútku, cintorín	2016 - 2022	726 250	vlastné, štrukturálne fondy EÚ, PRV
Osvetlenie a rozhlas	2016 - 2022	2 286 460	vlastné, štrukturálne fondy EÚ, PRV
Kanalizácia	2016 - 2022	61 465 050	vlastné, štrukturálne fondy EÚ, PRV
Odpadové hospodárstvo	2016 - 2022	5 272 000	vlastné, štrukturálne fondy EÚ, PRV, Envirofond, Recyklačný fond
Zdravotníctvo	2016 - 2022	1 153 360	vlastné, štrukturálne fondy EÚ
Školstvo a šport	2016 - 2022	20 213 020	vlastné, štrukturálne fondy EÚ, PRV, MK SR, MŠ SR
Obecné a mestské úrady	2016 - 2022	1 595 000	vlastné, štrukturálne fondy EÚ, PRV
Vodné hospodárstvo	2016 - 2022	14 218 500	vlastné, štrukturálne fondy EÚ, PRV, Envirofond,
Hromadná doprava	2016 - 2022	630 000	vlastné, štrukturálne fondy EÚ
Kultúra	2016 - 2022	4 474 050	vlastné, štrukturálne fondy EÚ, MK SR
Cestovný ruch	2016 - 2022	14 032 040	vlastné, štrukturálne fondy EÚ, PRV
Životné prostredie	2016 - 2022	28 951 040	vlastné, štrukturálne fondy EÚ, MŽP SR
Sociálna oblasť	2016 - 2022	6 147 200	vlastné, štrukturálne fondy EÚ
Priemysel a podnikanie	2016 - 2022	24 527 640	vlastné, štrukturálne fondy EÚ, podnikateľské subjekty
Informačné médiá	2016 - 2022	2 728 500	vlastné, štrukturálne fondy EÚ, podnikateľské subjekty
Protipovodňová aktivita	2016 - 2022	2 653 000	vlastné, štrukturálne fondy EÚ
Plynofikácia	2016 - 2022	1 303 060	vlastné, SPP a.s., bankový úver
Územné plány	2016 - 2022	594 450	vlastné, štrukturálne fondy EÚ, PRV, MK SR
SPOLU	2016 - 2022	255 295 520	

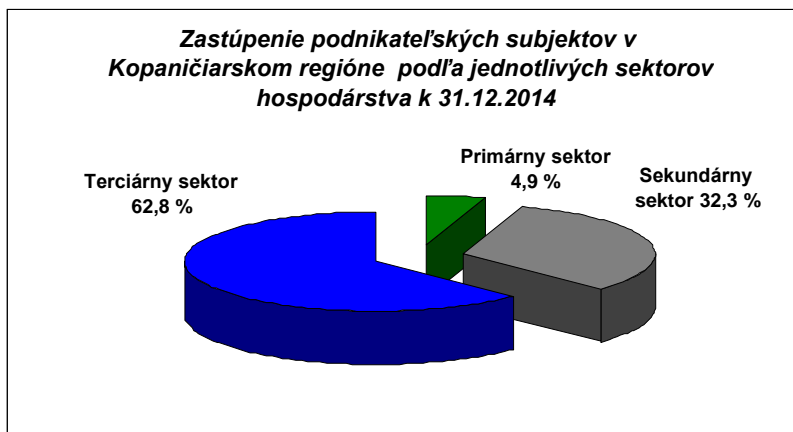
Zdroj: PHSR obcí a miest kopaničiarskeho regiónu pre roky 2016 - 2020

Popis ekonomických zdrojov

Rozdiely v sektoroch a odvetviach v rámci územia – geografické rozmiestnenie odvetví, nezamestnanosti, prípadných sociálnych problémov, ako aj širšie ekonomické prepojenie mimo územia verejno-súkromného partnerstva (MAS) – výskyt veľkých zamestnávateľov v blízkosti územia a pod.

Kopaničiarsky región má podľa zastúpenia jednotlivých sektorov v podnikateľskej sfére podobné rozloženie ako SR. Z celkového počtu 3 602 podnikateľských subjektov pôsobiacich k 31.12.2014 v regióne až 2 260 spadá do terciárneho sektora, čo predstavuje 62,8 %. Nasleduje sekundárny sektor, pod ktorý spadá priemysel a stavebníctvo s 32,3 %. Zvyšných 4,9 % spadá pod primárny sektor (poľnohospodárstvo, lesné hospodárstvo a rybolov). Percentuálne zastúpenie jednotlivých sektorov v rámci podnikateľskej sféry v Kopaničiarskom regióne znázorňuje graf č. 3.1.8.

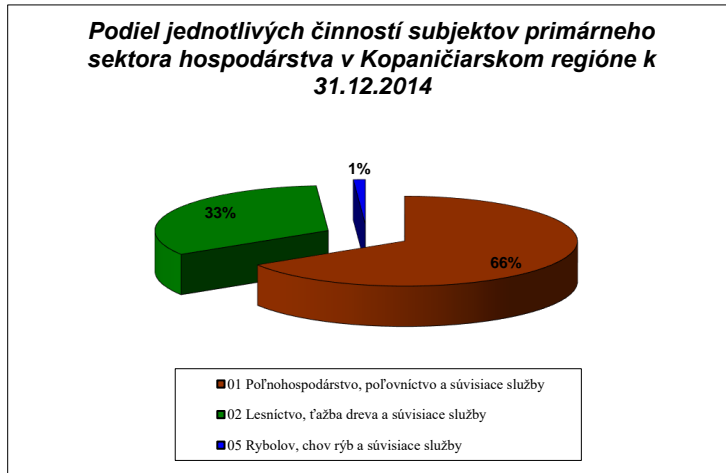
Graf 3.1.8



Zdroj: PHSR obcí a miest kopaničiarskeho regiónu pre roky 2016 - 2020

Podnikateľské subjekty v Kopaničiarskom regióne v jednotlivých sektoroch sú podľa činností zastúpené nerovnomerne. V rámci primárneho sektoru (graf 3.1.9) dominuje poľnohospodárstvo, poľovníctvo a súvisiace služby, ktorými sa zaoberá 119 podnikateľských subjektov (66 % v rámci primárneho sektora), nasleduje lesníctvo, ťažba dreva a súvisiace služby s 59 subjektmi (33 %) a rybolov, chov rýb a súvisiace služby s 2 subjektmi (1 %).

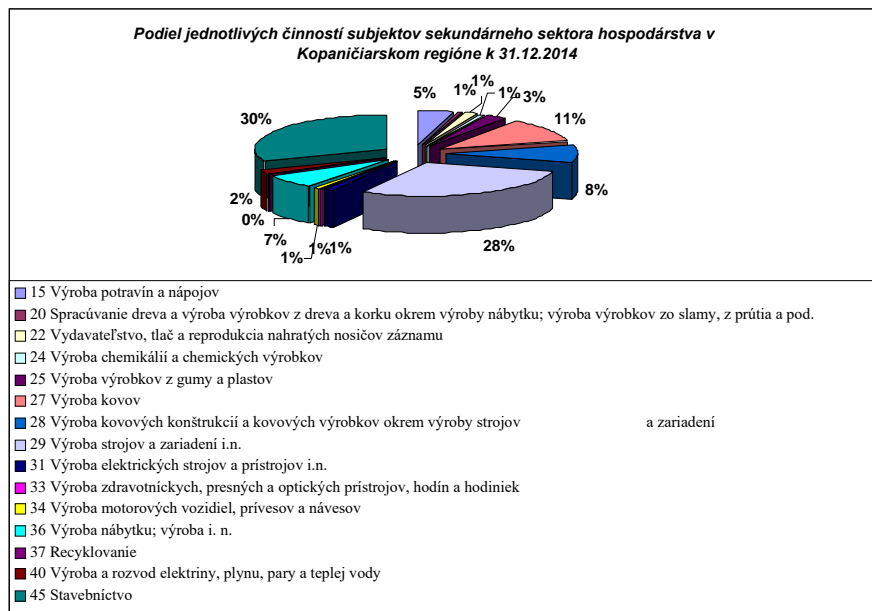
Graf 3.1.9



Zdroj: PHSR obcí a miest kopaničiarskeho regiónu pre roky 2016 - 2020

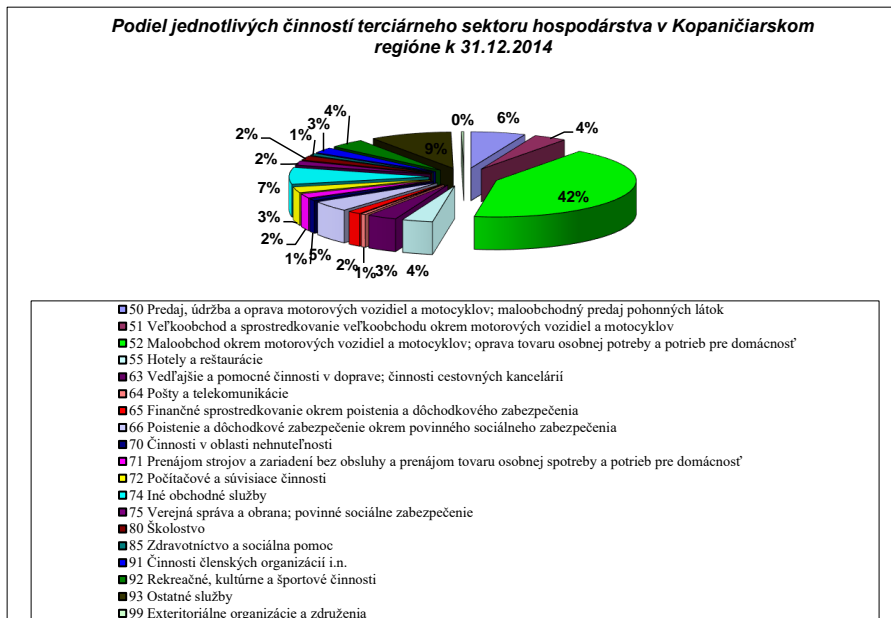
V sekundárnom sektore prevládajú subjekty venujúce sa stavebníctvu. Tých je v Kopaničiarskom regióne celkovo 361 (30 % v rámci sekundárneho sektora). Nasleduje výroba strojov a zariadení . – 334 subjektov (28 %), výroba kovov – 132 subjektov (11 %) a výroba kovových konštrukcií a kovových výrobkov okrem výroby strojov a zariadení – 96 subjektov (8 %). Celkový prehľad podáva graf 3.1.10.

Graf 3.1.10



V rámci terciárneho sektora, v ktorom pôsobí 2260 subjektov, sa najviac subjektov zaoberá činnosťou maloobchod okrem motorových vozidiel a motocyklov; oprava tovaru osobnej potreby a potrieb pre domácnosť – 975 subjektov (čo predstavuje 42 % v rámci terciárneho sektora). Ďalšie činnosti sú už zastúpené v menšej miere, avšak z nich majú najväčší podiel ostatné služby - 223 subjektov (9 %), iné obchodné služby – 170 subjektov (7 %) a predaj, údržba a oprava motorových vozidiel a motocyklov; maloobchodný predaj pohonných látok – 145 subjektov (6 %). Ostatné činnosti, tak ako je to možno vidieť v grafe 3.1.11, nedosahujú podiel viac ako 5 %.

Graf 3.1.11



Najviac podnikateľských subjektov je logicky evidovaných v najväčších sídlach regiónu, teda v meste Myjava a v Starej Turej, ktoré okrem funkcie zamestnávateľskej, plnia aj funkciu obslužnú. Najmenej podnikateľských subjektov pôsobí v Podkylave a vo Višňovom. Celkovo v regióne pôsobí 3 837 podnikateľských subjektov, z toho 935 ako právnických osôb a zvyšných 2 902 ako fyzických osôb. Najviac, až 1 448 ich pôsobí v odvetví veľkoobchod, maloobchod, hotely, reštaurácie, doprava, skladovanie, spoje.

Bližšie rozdelenie podnikateľských subjektov, ako aj fyzických osôb je možné sledovať v tabuľke 3.1.25. Tu sú rozdelené jednotlivé subjekty aj podľa Odvetvovej klasifikácie ekonomických činností (OKEČ).

Tabuľka 3.1.25 Štruktúra podnikateľských subjektov v Kopaničiarskom regióne podľa OKEČ v roku 2014

MAS	Štruktúra právnych subjektov vedených v Registri štatistických jednotiek k 31. 12. 2014			Odvetvová štruktúra hospodárstva (pozri vysvetlivky OKEČ)						
	z toho			z toho						
	počet subjektov spolu	v tom		OKEČ 01, 02 a 05	OKEČ 10 - 41	OKEČ 45	OKEČ 50 - 95	v tom		
	OKEČ 01 - 99	právnické osoby	fyzické osoby					OKEČ 50 - 64	OKEČ 65 - 74	OKEČ 75 - 95
Kopaničiarsky región	3837	935	2 902	216	845	418	2 358	1 448	449	461
%	100,0	24,37	75,63	5,63	22,02	10,90	61,45	37,74	11,70	12,01

Vysvetlivky

- OKEČ 01, 02, 05 Poľnohospodárstvo, lesníctvo, rybolov
 OKEČ 10 – 41 Ťažba nerastných surovín, priemysel, výroba a rozvod elektriny, plynu a vody
 OKEČ 45 Stavebníctvo
 OKEČ 50 – 64 Veľkoobchod, maloobchod, hotely, reštaurácie, doprava, skladovanie, spoje
 OKEČ 65 – 74 Peňažníctvo a poisťovníctvo, nehnuteľnosti, prenajímanie a obchodné služby, výskum a vývoj
 OKEČ 75 – 95 Verejná správa a obrana, povinné sociálne zabezpečenie, školstvo, zdravotníctvo a sociálna starostlivosť

Situácia v podnikateľskej sfére podľa sektorov, odvetví – počet aj schopnosť tvoriť zamestnanosť, rozdelená na PO a FO a podľa veľkosti v súlade s legislatívou EÚ (mikropodniky, malé, stredné a veľké podniky), schopnosť investovať, expandovať a diverzifikovať.

V Kopaničiarskom regióne z celkového počtu 3837 podnikateľských subjektov (k 31.12.2014) najviac patrí do kategórie mikropodnikov, a to 3401, čo činí 88,64 % (tabuľka 3.1.26). Tu zavážia najmä živnostníci, ktorí nemajú žiadnych zamestnancov, resp. iba malý počet (do 9), ktorých je najviac v meste Stará Turá – 887 a Myjava – 847. Nad 100 mikropodnikov majú aj mesto Brezová pod Bradlom a obce Bzince pod Javorinou, Lubina a Vrbovce. Stredných podnikov v Kopaničiarskom regióne je 108, z nich vyše polovica v meste Myjava (59). Avšak z hľadiska zamestnanosti majú veľký význam veľké podniky nad 250 zamestnancov, tých je v celom Kopaničiarskom regióne 8.

Tabuľka 3.1.26 Podnikateľské subjekty podľa veľkostného členenia podnikov v Kopaničiarskom regióne v roku 2014

Obec	Mikropodniky	Malé podniky	Stredné podniky	Veľké podniky	Podnikateľské subjekty spolu
Brestovec	62	4	1	0	67
Brezová pod Bradlom	413	22	8	2	445
Bukovec	34	1	0	0	35
Bzince pod Javorinou	148	4	0	0	152
Hrachovište	42	2	2	0	46
Hrašné	29	0	2	0	31
Chvojnica	30	0	0	0	30
Jablonka	35	2	1	0	38
Kostoľné	40	2	0	0	42
Košariská	40	2	1	0	43
Krajné	88	5	4	0	97
Lubina	136	4	2	0	142
Myjava	847	242	59	1	1149
Podbranč	41	2	0	0	43
Podkylava	7	1	1	0	9
Polianka	22	1	0	0	23
Poriadie	50	2	1	0	53
Prašník	53	2	0	0	55
Priepasné	22	0	2	0	24
Rudník	46	0	1	0	47
Sobotište	86	6	4	0	96
Stará Myjava	54	2	0	0	56
Stará Turá	887	9	15	5	916
Vaňovce	66	2	4	0	72
Višňové	13	0	0	0	13
Vrbovce	110	3	0	0	113
Kopaničiarsky región	3 401	320	108	8	3837

Silné budovanie priemyslu v období socializmu zanechalo stopy ešte aj na dnešnej štruktúre podnikov v regióne. Vývoj zamestnanosti v regióne ovplyvnil najmä rozpad najväčších zamestnávateľov: Slovenská armatúrka Myjava, CHIRANA-PREMA Stará Turá a Pružinárne a strojárne Brezová pod Bradlom, pričom v ich areáli vzniklo množstvo menších firiem. Najväčšími zamestnávateľmi (z hľadiska celkového počtu zamestnancov) sú práve podniky z priemyslu, či už ide o výrobu kovov, výrobu strojov a zariadení, výrobu ostatných nekovových minerálnych výrobkov, výrobu zdravotníckych, presných a optických prístrojov, hodín a hodiniek, výrobu plastov a plastových výrobkov, výrobu nábytku a ďalšie odvetvia.

Obyvatelia Kopaničiarskeho regiónu po regresii priemyslu v regióne v druhej polovici 90-tych rokov 20. stor. si začali hľadať prácu v blízkom okolí, kde bola situácia v možnosti

zamestnať sa lepšia. Išlo hlavne o mestá Senica, Skalica a Nové Mesto nad Váhom. V týchto mestách zároveň pôsobia aj veľké podniky, v ktorých pracovalo a ešte stále pracuje značný počet obyvateľov regiónu, aj keď sa ich počty pomaly znižujú, vzhľadom na výrazne zlepšenie situácie v oblasti zamestnania sa priamo v regióne. V Senici je to najmä firma Delphi Slovensko, s.r.o., Senica – výrobca autokabeláže, v Skalici zase Ina Skalica spol. s r.o. – výrobca ložísk a v Novom Meste nad Váhom najmä firma Emerson Electric Slovakia, s.r.o. – výrobca elektromotorov a komponentov do bielej techniky a Hella - výrobca svietidiel pre automobilový priemysel.

Podnikateľské zázemie

V Kopaničiarskom regióne sú vytvorené vhodné podmienky pre kvalitné podnikateľské zázemie. Týka sa to nielen podpory od jednotlivých obcí, či miest v rôznych sférach, ale aj kvality a množstva služieb pre ich rozvoj. Dôležitou súčasťou pre takéto zázemie je aj prítomnosť subjektov pôsobiacich najmä vo finančnej sfére, konkrétne prítomnosť bánk a podobných inštitúcií.

V Kopaničiarskom regióne k 31.12.2014 pôsobilo 10 komerčných bánk. Všetky tieto banky majú sídla v mestách Kopaničiarskeho regiónu – Myjava 6 (Slovenská sporiteľňa, a.s., Všeobecná úverová banka, a.s., Tatrabanka, Dexia banka Slovensko, a.s., Československá obchodná banka, a.s., UniCredit Bank Slovakia a.s.), Stará Turá 2 (Slovenská sporiteľňa, a.s., Všeobecná úverová banka, a.s.) a Brezová pod Bradlom (Slovenská sporiteľňa, a.s., Dexia banka Slovensko, a.s.).

Okrem bánk sa nachádzajú v Kopaničiarskom regióne aj komerčné poisťovne, agentúrne kancelárie a niekoľko desiatok podnikateľov pôsobiacich v oblasti poisťovníctva a poradenstva. Títo sa však už nesústreďujú iba v samotných mestách, ale aj vo vidieckych obciach.

Prieskum zdrojov cestovného ruchu

Kopaničiarsky región je územím s dobrým potenciálom pre cestovný ruch a jeho neustály rozvoj. Niektoré vybrané zariadenia infraštruktúry cestovného ruchu sú popísané v kapitole 2.5 v časti „Vybavenosť územia infraštruktúrou“.

V rámci ubytovacích kapacít Kopaničiarsky región disponuje sieťou zariadení rôzneho typu, počnúc hotelmi, penziónmi, ubytovňami a pod. Najvyššou kategóriou poskytujúcou spravidla najväčší počet služieb sú hotely, ktorých je v regióne 6 a disponujú kapacitou 493

lôžok. V ostatnom čase pribúda v Kopaničiarskom regióne aj počet penziónov. Novopostavené penzióny častokrát kvalitou a množstvom poskytovaných služieb prevyšujú vyššie spomínané hotely. V Kopaničiarskom regióne sa nachádza 9 takýchto penziónov, z ktorých sú takmer všetky zrekonštruované (pokiaľ nejde o novostavbu), s celkovou kapacitou 442 lôžok. Ďalším typom ubytovacieho zariadenia sú ubytovne. Týchto sa v regióne nachádza väčší počet, čo je dôsledkom ich budovania počas socializmu, kedy boli stavané takmer v každej strediskovej obci. 8 ubytovní poskytuje návštevníkom Kopaničiarskeho regiónu kapacitu 698 lôžok, z ktorých viac ako 50 % tvoria bývalé, resp., súčasné internáty stredných škôl. Nachádza sa tu tiež množstvo chát, z ktorých však iba minimum slúži na prenájom pre návštevníkov regiónu, lebo slúžia pre súkromné účely rekreovania. 12 chat poskytujúcich ubytovacie služby pre návštevníkov regiónu disponuje kapacitou 134 lôžok. Medzi ostatné kategórie ubytovacích zariadení možno zaradiť gazdovský dvor, školu v prírode, kemping a pod. s celkovou kapacitou vyše 250 miest.

V rámci regiónu ponúkajú ubytovacie služby aj niekoľko zariadení typu ubytovania na súkromí s kapacitou 38 lôžok. Práve ubytovanie na súkromí je typom ubytovania, ktorý v Kopaničiarskom regióne najviac chýba, ale na druhej strane má preň veľmi dobré predpoklady. Tie vychádzajú nielen z dopytu po takomto zariadení od potenciálnych turistov, ale aj reálnej situácie v domovom fonde vidieka. Z celkového počtu 4044 neobývaných rodinných domov, čo činí 51,3 % zo všetkých rodinných domov (tabuľka 3.1.19.) je až 35,48 % určených na rekreáciu. V rámci týchto neobývaných domov sa vyskytujú aj domy uvoľnené na prestavbu a neobývané domy nespôsobilé na bývanie, ktoré po stavebnej úprave môžu vytvoriť ďalšie kapacity pre účely rekreácie, alebo aj ubytovania na súkromí.

Kopaničiarsky charakter osídlenia vytvára ideálne predpoklady na tvorbu ubytovacích kapacít v intímnom prostredí a tichu (ale tiež pre trvalé bývanie, či rekreáciu). Ide najmä o ubytovanie na súkromí v takomto prostredí, ktoré je v ostatnom čase stále viac a viac uprednostňované práve vďaka terajšiemu životnému štýlu, kedy je „útek z bežného života“ a zhonu v mestách na vidiek mnohokrát jedinou možnosťou na relaxáciu, aktívny oddych a načerpanie nových síl. Ide tu najmä o víkendové ubytovanie (okrem letných prázdnin), kedy sú tieto kapacity vyhľadávané najmä rodinami s deťmi, ale aj turistami spoznávajúcimi krásy prírody a osídlenia kopaníc.

Nielen v týchto zariadeniach, ale aj v menších penziónoch, či poľnohospodárskych subjektoch s možnosťou diverzifikácie aktivít smerom k vytváraniu kapacít pre ubytovanie, spočíva vysoká perspektíva rozvoja infraštruktúry vidieckeho cestovného ruchu a s tým

spojený rozvoj aktivít súvisiacich v agroturistikou a vidieckou turistikou. Na kopaničiach, ktoré disponujú pestrosťou využívania krajiny, sú výborné predpoklady aj pre menšie farmy, či už zamerané na chov tradičných zvierat (oviec a hovädzieho dobytku), alebo aj na nové formy agroturistiky – hipoturistika a pod., ktoré môžu poskytnúť návštevníkom regiónu neopakovateľný zážitok z návštevy Kopaničiarskeho regiónu.

Zamestnanosť a nezamestnanosť – súčasná situácia a vývojové trendy v prepojení na vek a vzdelanie

Podľa odvetvia hospodárstva pracovalo z celkového počtu 24 805 ekonomicky aktívnych obyvateľov Kopaničiarskeho regiónu v roku 2014 najviac v priemyselnej výrobe, a to 9 134 obyvateľov, čo činí 36,19 %. Nasledujú ekonomicky aktívny bez udania odvetvia 3288 obyvateľov (15,62 %), obyvatelia pracujúci vo veľkoobchode a maloobchode, oprave motorových vozidiel, motocyklov a spotrebného tovaru 2684 (11,52 %) a vo verejnej správe, obrane a povinnom sociálnom zabezpečení 1409 (6,05 %).

Tabuľka 3.1.27 Bývajúce obyvateľstvo ekonomicky aktívne podľa odvetvia hospodárstva v roku 2014

Odvetvie hospodárstva	Spolu	v %
Poľnohospodárstvo, poľovníctvo a súvisiace služby	1 189	3,23
Lesníctvo, ťažba dreva a pridružené služby	229	0,91
Rybolov, chov rýb	2	0,00
Ťažba nerastných surovín	21	0,11
Priemyselná výroba	8 434	38,66
Výroba a rozvod elektriny, plynu a vody	232	1,24
Stavebníctvo	689	4,01
Veľkoobchod a maloobchod, oprava motorových vozidiel, motocyklov a spotrebného tovaru	2 700	11,72
Hotely a reštaurácie	395	1,73
Doprava, skladovanie a spoje	899	6,29
Peňažníctvo a poisťovníctvo	220	1,40
Nehnuteľnosti, prenajímanie a obchodné služby, výskum a vývoj	602	3,85
Verejná správa a obrana, povinné sociálne zabezpečenie	1 139	7,35
Školstvo	1 337	4,54
Zdravotníctvo a sociálna starostlivosť	981	4,43
Ostatné verejné, sociálne a osobné služby	483	1,89
Súkromné domácnosti s domácim personálom	1	0,00
Exteritoriálne organizácie a združenia	131	1,29
EA bez udania odvetví	3 688	7,35
Spolu	24 805	100,00

Miera nezamestnanosti v Kopaničiarskom regióne je pomerne nízka. K 31.12. 2014 to bolo v okrese Myjava 7,74 %. V okrese Nové Mesto to bolo 7,69 %, v okrese Piešťany, do ktorého patrí obec Prašník je to 7,51 %. Najväčšiu mieru nezamestnanosti má okres Senica, kde patria obce Podbranč a Sobotište a to 11,25 %. Priemerná nezamestnanosť regiónu, tak vychádza 7,74 %.

Tabuľka 3.1.28 Miera nezamestnanosti v okrese Myjava v rokoch 2004-2014 v %

	2004	2005	2006	2007	2008	2009	2010	2011	2012	2013	2014
Okres Myjava	7,66	6,3	4,68	4,12	4,26	12,7	8,76	8,15	8,58	8,69	7,74
Trenčiansky kraj	8,09	6,8	5,19	4,5	4,95	10,13	9,51	9,95	10,89	10,74	9,56
SR	13,07	11,36	9,4	7,99	8,39	12,66	12,46	13,59	14,44	13,5	12,29

Tabuľka 3.1.29 Počet uchádzačov o zamestnanie v Kopaničiarskom regióne v rokoch 2007 – 2014

Rok	2007	2008	2009	2010	2011	2012	2013	2014	Spolu
Počet uchádzačov	1 025	1 047	2 922	2 233	2 138	2 245	2 100	2 041	15 751
2014 (%)	6,51	6,65	18,55	14,18	13,57	14,25	13,33	12,96	100

Štruktúru uchádzačov o zamestnanie podľa veku uchádzačov znázorňuje tabuľka 3.1.30. Z nej možno vydedukovať, že najviac uchádzačov o zamestnanie je v kategórií nad 59 (rok 2014 – 28,13 %) a 45 - 49 ročných (8,87 %), čo sú kategórie ktoré sú všeobecne najviac postihnuté prepúšťaním z pracovných pomerov v dôsledku blízkosti k dôchodkovému veku a prijímaním mladšej pracovnej sily. Vysoký podiel tvorí aj kategória 20-24 ročných (14,40 %), kde patria mladí ľudia vychádzajúci zo škôl, hľadajúci si svoje prvé zamestnanie. Kategórie 25-44 ročných sú najstabilnejšie z toho hľadiska, že človek dosahuje v tomto veku najlepšie výkony v práci, je adaptabilnejší, má už isté pracovné skúsenosti, dobre zvláda stresové situácie, a tým pádom je pre zamestnávateľa žiadaným.

Tabuľka 3.1.30 Počet uchádzačov o zamestnanie v Kopaničiarskom regióne v roku 2014 podľa veku uchádzačov

Rok	do 19 r.	20-24 r.	25-29 r.	30-34 r.	35-39 r.	40-44 r.	45-49 r.	nad 50 r.	Spolu
2014	58	294	256	220	232	226	181	574	2041
2014 (%)	2,84	14,40	12,54	10,78	11,37	11,07	8,87	28,13	100

Rozdiely v štruktúre uchádzačov o zamestnanie sledujeme aj podľa stupňa dosiahnutého vzdelania týchto uchádzačov. Najväčší podiel tvoria uchádzači so stredne odborným vzdelaním (rok 2014 - 36,60 %) a s úplne stredne odborným vzdelaním (32,24 %).

Naopak, najmenej uchádzačov je z kategórie s úplne stredným všeobecným s maturitou (3,53 %), nižšie odborné vzdelanie a bez vzdelania (zhodne 0,05 %).

Tabuľka 3.1.31 Počet uchádzačov o zamestnanie podľa dosiahnutého stupňa vzdelania v KR v roku 2014

Rok	neukonč. Základné	úplné zákl.	nižšie stred. odborné	stred. odborné	úplné stredné odborné	úplné stred. všeob. s matur.	vyššie odbor. vzdelanie	vysokoškolské	Spolu
2014	1	320	5	747	658	72	6	232	2041
2014 (%)	0,05	15,68	0,24	36,60	32,24	3,53	0,29	11,37	100

Najväčšie percento uchádzačov o zamestnanie podľa doby evidencie je od 0-3 mes. (21,36 %), 4-6 mes. (19,16) a 37 a viac mes. (15,03 %). Podrobnejšie informácie znázorňuje tabuľka 3.1.32.

Tabuľka 3.1.32 Počet uchádzačov o zamestnanie v Kopaničiarskom regióne v roku 2014 podľa doby evidencie na úradoch PSVR

Rok	0-3 mes.	4-6 mes.	7-9 mes.	10-12 mes.	13-18 mes.	19-24 mes.	25-30 mes.	31-36 mes.	37 a viac mes.	Spolu
2014	436	391	263	142	212	124	90	76	307	2041
2014 (%)	21,36	19,16	12,89	6,96	10,39	6,08	4,41	3,72	15,03	100

Na uchádzačov o zamestnanie, ktorí sú dlhodobo nezamestnaní, v pred dôchodkovom veku a uchádzačov vyjdených zo školy (absolventov) by sa mali zamerať opatrenia v rámci stratégie s cieľom zlepšiť ich prístup na trh práce.

Príloha č. 6: Zoznam zdrojov (analýzy) a vstupných dokumentov

3.2 SWOT analýza

Príprave SWOT analýzy Kopaničiarskeho regiónu predchádzal dlhý proces zberu údajov o území, ktorý spočíval tak v terénnom výskume ako aj v zbere štatistických údajov. Ich spracovaním a analýzou sa dospelo k určitým výstupom, ktoré sú základom samotnej analýzy územia.

Týmto spracovaním sa zistili isté silné a slabé stránky Kopaničiarskeho regiónu, ktoré možno vidieť v tabuľke SWOT analýzy, ako aj možné ohrozenia, či naopak príležitosti pre rozvoj. Okrem terénneho výskumu a spracovania štatistických údajov slúžili ako podklady aj PHSR jednotlivých obcí Kopaničiarskeho regiónu, ktoré všetky obsahujú ako svoju súčasť aj SWOT analýzu obce, resp. mesta, ale aj SWOT analýza Trenčianskeho samosprávneho kraja.

Na základe všetkých týchto dostupných údajov bola potom vytvorená pracovná verzia SWOT analýzy, s ktorou sa pracovalo na pracovných stretnutiach, resp. členskej schôdzi.

Už pred tvorbou samotnej SWOT analýzy boli oslovení občania regiónu dotazníkovou formou, okrem iného aj pre účely zistenia nielen problémov Kopaničiarskeho regiónu, ale aj jeho silných, resp. slabých stránok a možnosti rozvoja, príp. jeho brzdenia. Práve tieto atribúty sú podstatou SWOT analýzy a tak sa pri jej tvorbe mohlo vychádzať aj z týchto podkladov, ktoré boli cennými zdrojmi informácií.

Po dlhom procese spracovávaní informácií z rôznych zdrojov (terénny výskum, dotazníky, štúdium PHSR, a pod.) sa pristúpilo k vytvoreniu jej pracovnej verzie, s ktorou sa ďalej pracovalo na stretnutiach (pozri časť 2.2. Tvorba partnerstva a stratégie CLLD). Týchto stretnutí bolo niekoľko v rámci každej pracovnej skupiny, na ktorých sa zúčastňovali členovia Združenia z rôznych sektorov, či už verejného, podnikateľského, alebo občianskeho, a tak sa postupne vytváral koncept SWOT analýzy regiónu, ktorá bola v značnej miere riešená aj na Členskej schôdzi Združenia dňa 19.11.2015.

V procese samotnej tvorby SWOT analýzy mali jednotliví členovia, ktorí sa na jej spracovávaní podieľali rôzne úlohy. Manažér Združenia viedol celý tento proces a bol hlavným tvorcom SWOT analýzy. Na pracovných stretnutiach, ktorých sa pravidelne zúčastňoval, sa viedli odborné diskusie na rôzne stránky SWOT analýzy. Diskutovalo sa o každom bode, ktorý bol v nej obsiahnutý a tak sa postupne tvorila finálnejšia verzia. Vždy mali členovia týchto pracovných skupín za úlohu spripomienkovať riešené problémy, ktoré potom manažér zohľadnil pri jej ďalšej tvorbe.

SWOT analýza vychádzala z následnej sumarizácie analýzy zdrojov, v rámci ktorej boli stanovené hlavné špecifiká územia kopaničiarskeho regiónu:

- poloha regiónu na hranici s Českou republikou,
- rozptýlené kopaničiarske osídlenie poprepájané – osady poprepájané hustou sieťou miestnych komunikácií,
- relatívne riedko osídlené územie s dobrými predpokladmi na rozvoj agroturistiky,
- CHKO Biele Karpaty a CHKO Malé Karpaty,
- Bohatá flóra, fauna a lesy v pohoriach Malé Karpaty a Biele Karpaty,
- Uchovávanie ľudových tradícií, zvykov, folklóru a remesiel a organizovanie podujatí s tým súvisiacich,
- Zachovanie ľudovej architektúry,
- Tradícia ovocinárstva a dobré podmienky pre jeho rozvoj,

- osobnosť M. R. Štefánika ako jednej z najvýznamnejších postáv slovenskej histórie a Mohyla M. R. Štefánika,
- ďalšie významné osobnosti pôsobiace v regióne (Dušan Samuel Jurkovič, Jozef Miloslav Hurban, Zuzka Zguriška, Ľudovít Holuby, Samuel Štúr, Ľudmila Podjavorinská, Daniel Krman, Samuel Jurkovič) a bohatá história regiónu,
- po počiatočnej regresii zo začiatku 21. storočia dobre naštartovaný región s rozvinutým ľahkým strojárskym priemyslom a výrobou plastov v mestských sídlach,
- Dobrá infraštruktúra športových a kultúrnych zariadení,
- existencia fungujúcich spolkov a organizácií neziskového sektora a ich dobré zázemie v obciach a mestách.

Tabuľka 3.2.1 SWOT analýza

Oblasť: Dopravné prepojenie a dostupnosť sídiel			
Silné stránky	Slabé stránky	Príležitosti	Ohrozenia
<ul style="list-style-type: none"> - dobrá poloha regiónu vzhľadom na blízkosť hraníc s Českou republikou - krátke vzdialenosti medzi obcami - veľké množstvo miestnych komunikácií 	<ul style="list-style-type: none"> - fyzická opotrebovanosť povrchu štátnych ciest II. a III. triedy a tiež miestnych komunikácií - horšia dopravná infraštruktúra - nevyhovujúci dopravný systém v mestách - zvyšujúci sa podiel automobilovej dopravy hlavne v mestách - zlá dostupnosť niektorých kopaníc 	<ul style="list-style-type: none"> - zaradenie štátnych ciest II. a III. Triedy do programu RIÚS i akčných plánov TSK - využitie hustej siete miestnych komunikácií medzi jednotlivými osadami na budovanie cyklotrás 	<ul style="list-style-type: none"> - zlá dopravná obslužnosť - nízke dotácie na infraštruktúru ciest - rýchla jazda automobilov na vjazde do intravilánu obcí i cez celú obec
Oblasť: Životné prostredie			
Silné stránky	Slabé stránky	Príležitosti	Ohrozenia
<ul style="list-style-type: none"> - čistota ovzdušia - významné veľkoplošné chránené územie CHKO Biele Karpaty a CHKO Malé Karpaty - pomerne vysoká biodiverzita územia - podpriemerná produkcia emisií v rámci Slovenska - nižšia urbanizácia územia predmetného regiónu - možnosti zdravšieho životného štýlu na vidieku - pestrá mozaika využitia pôdy (lesy, lúky, polia, ovocné sady) 	<ul style="list-style-type: none"> - znečistenie a znečisťovanie povrchových vôd - nestabilitosť územia strmých svahov Bielych Karpát - vysoký stupeň ohrozenia stability lesných ekosystémov imisiami, abiotickými a biotickými činiteľmi - nedostatočne realizované preventívne opatrenia ochrany kvality a množstva vôd - absencia monitoringu najcennejších prírodných území z hľadiska biodiverzity 	<ul style="list-style-type: none"> - tvorba nových pracovných príležitostí vo sfére tvorby a ochrany kvalitného životného prostredia - realizácia programov starostlivosti o chránené územie a záchrany ohrozených častí prírody - separovaný zber odpadov - využívanie odpadu ako druhotnej suroviny - využitie relatívne dobrej prepojenosti ciest v lesoch Bielych a Malých Karpát na budovanie a obnovu občianskej a poznávacej infraštruktúry (napr. náučné a turistické chodníky, 	<ul style="list-style-type: none"> - možné zvyšovanie erózií poľnohospodárskej pôdy - nedostatok vlhky počas vegetačného obdobia - slabé protipovodňové opatrenia a ich nedostatočné, iba čiastkové riešenie - ohrozené lesné a nelesné spoločenstvá - zníženie biodiverzity - prehlbujúce sa znečisťovanie životného prostredia divokými skládkami - nízka disciplína pri nakladaní

	<ul style="list-style-type: none"> - deficit vodných zdrojov výskyt lokálnych záplav - nedostatočné odkanalizovanie regiónu 	<p>cyklotrasy, odpočívadlá, turistické značenie, mapové panely, informačné tabule apod.)</p> <p>- možnosť spracovania lesných produktov a dendrohmoty vznikajúcej pri ťažbe dreva</p>	s odpadmi
Oblasť: Cestovný ruch			
Silné stránky	Slabé stránky	Príležitosti	Ohrozenia
<ul style="list-style-type: none"> - turisticky zaujímavé vodné plochy (Stará Myjava, Dubník, Brestovec,...) - východisko do masívu Bielych a Malých Karpát - významné turistické destinácie (Mohyla M. R. Štefánika, Hrad Branč, gazdovský dvor v Turej Lúke - tesné susedstvo významných turistických destinácií (Čachtický hrad, Zelená voda, Kunovská priehrada) - dostatok turisticky zaujímavých objektov na lokálnej úrovni (kultúrneho, historického i prírodného charakteru) - ľudová architektúra - vysoká úroveň atraktivity mikroregiónu a jeho okolia z hľadiska cestovného ruchu 	<ul style="list-style-type: none"> - nedostatočná úroveň spoločného marketingu územia - nedostatočná spolupráca a prepojenosť zaujímavých produktoch cestovného ruchu predovšetkým pre zimné obdobie, nadväzujúci na nedostatok zariadení pre zimnú rekreáciu - nepripravenosť miestnych podnikateľských subjektov v oblasti cestovného ruchu vo vidieckych obciach - prevaha individuálnej rekreácie v chatách, chalupách a záhradkárskych osadách - nevedomosť príležitostí pre región skrytých v cestovnom ruchu 	<ul style="list-style-type: none"> - tvorba turistických balíčkov s ponukou zaujímavých produktov cestovného ruchu - rozvoj cestovného ruchu - podpora rozvoja malého a stredného podnikania súvisiaceho s cestovným ruchom a tradičnými remeslami zo strany štátu a EÚ - orientácia obyvateľstva na agroturistiku a vidiecku turistiku - vytváranie konkrétnych produktov cestovného ruchu, založených na atraktivite mikroregiónu - cieľená propagácia regiónu ako celku – Kopaničiarsky región na výstavách cestovného ruchu - zvýšenie podielu dlhodobej rekreácie s pozitívnym dopadom na rozvoj zamestnanosti - rozvoj hipoturistiky v celoslovenskom meradle - podpora domáceho cestovného ruchu 	<ul style="list-style-type: none"> - pasivita obyvateľstva k rozvíjaniu rekreačných a turistických zámerov - orientácia návštevníka na konkurenčné destinácie - nedostatočná príťažlivosť niektorých oblastí

<ul style="list-style-type: none"> - sieť značených turistických a cykloturistických trás - dostatok objektov vhodných (po úprave) na ubytovanie - podpora subjektov tretieho (občianskeho) sektora v oblasti organizovania podujatí kultúrno-spoločenského a športového charakteru 		<p>zo strany štátu</p> <ul style="list-style-type: none"> - využitie súčasného stavebného fondu (chalupy, chaty) na ubytovanie na súkromí - využitie železnice Myjava – Velká nad Veličkou s prepojením na Brno - blízkosť kúpeľných miest (Piešťany, Smrdáky, Trenčianske Teplice) 	
Oblasť: Hospodárstvo			
Silné stránky	Slabé stránky	Príležitosti	Ohrozenia
<ul style="list-style-type: none"> - vhodné podmienky pre špecializované odbory poľnohospodárskej výroby – pestovanie liečivých rastlín - dobré podmienky pre rozvoj ovocinárstva - dobré skúsenosti všetkých sektorov v implementácii projektov podporených z eurofondov - aktívny podnikateľský sektor v oblasti ekologického poľnohospodárstva - dostatok subjektov podnikajúcich v spracovaní poľnohospodárskych výrobkov a potravinárstve - dlhodobá tradícia v špecializovaných odboroch 	<ul style="list-style-type: none"> - nedostatočné previazanie poľnohospodárstva so spracovateľským priemyslom - nedoriešené vlastnícke a nájomné vzťahy k pozemkom - malý počet podnikateľov (samozamestnávateľov), predovšetkým v menších obciach - málo pracovných príležitostí na vidieku - nedostatočná inštitucionálna a poradenská podpora malého a stredného podnikania - slabšia kvalita a ocenenie služieb - kúpna sila obyvateľstva - nižšia úroveň stravovacích služieb - slabá kvalita služieb v 	<ul style="list-style-type: none"> - možnosti lepšieho využitia a zhodnotenia dreva a ostatných produktov lesa - bezodpadové alebo nízko odpadové hospodárenie - rozvoj netradičných foriem poľnohospodárstva - rozvoj ekologického poľnohospodárstva (ekofarmy) - existencia bioplynovej stanice v areáli RD Turá Lúka a obci Prašník - zvýšenie podielu finálneho spracovania produktov poľnohospodárskej výroby - rozvoj malého a stredného podnikania s maximálnym využitím podporných programov - rozvoj malého a stredného podnikania v obciach 	<ul style="list-style-type: none"> - obtiažny prístup k finančným zdrojom pre začínajúcich podnikateľov - prílišná orientácia na strojársky priemysel s prepojenosťou na automobilový priemysel - znižovanie reálnej úrovne príjmov miestnych rozpočtov, čo môže obmedziť kofinancovanie rozvojových projektov z programov EÚ a iných zdrojov - nedostatočný rozvoj podnikateľskej infraštruktúry - príchod ekonomickej krízy

<p>priemyslu (strojárstvo, elektrotechnický priemysel) - vybudovaný priemyselný park Myjava Javorinská zameraný predovšetkým na ľahký strojársky priemysel - ekonomická zainteresovanosť občanov na službách - dobrá projektová pripravenosť obcí, podnikateľských subjektov i neziskového sektora - dostatok námetov na rozvojové projekty získaných z dotazníkových prieskumov a individuálnych rozhovorov</p>	<p>rekreačných oblastiach - nízke mzdy - úroveň vedy a výskumu</p>	<p>s cieľom samozamestnania v oblasti tradičných remesiel - existujúca infraštruktúra pre nový priemyselný park Rudník - nadviazanie užšej spolupráce s inštitúciami poskytujúcimi poradenstvo malým a stredným podnikateľom - spolupráca medzi malými hospodárskymi subjektmi pri organizácii spoločných pracovných procesov a spoločnom využívaní zariadení a zdrojov</p>	
Oblasť: Technická infraštruktúra			
Silné stránky	Slabé stránky	Príležitosti	Ohrozenia
- 71 % obcí je plynofikovaných - hustá sieť vodovodov v obciach	- chýbajúca kanalizácia v obciach - deficit vodných zdrojov - nižšia napojenosť na vodovodnú sieť v rámci Trenčianskeho VÚC - nízka úroveň infraštruktúry, predovšetkým vo vidieckych oblastiach - nadzemné vedenia telekomunikačných a elektrických rozvodov	- využitie zdevastovaných a kontaminovaných plôch na získanie netradičných zdrojov energie - využívanie obnoviteľných alternatívnych zdrojov energie - zvýšenie ekoeфекtívnosti pri využívaní prírodných zdrojov - zrekonštruovaná ČOV v Myjave i Starej Turej - sprístupnenie internetu - investície do využívania OZE vrátane investícií spojenými s úsporou energie	- pretrvávajúce vykurovanie tuhými palivami hlavne na kopianiciach - nárast cien plynu - neexistencia kanalizácie ohrozuje spodné vody (71 % obyvateľstva je bez kanalizácie)
Oblasť: Občianska vybavenosť			

Silné stránky	Slabé stránky	Príležitosti	Ohrozenia
<ul style="list-style-type: none"> - pomerne dobrá vybavenosť väčšiny obcí základnými kultúrnymi a športovými zariadeniami - ponuka kultúrnych a spoločenských podujatí - efektivita zdravotníckych zariadení - možnosť ponuky bývania vo vidieckom prostredí 	<ul style="list-style-type: none"> - prepojenosť teórie s praxou vo vzdelávaní - nízka vybavenosť ZŠ odbornými učebňami, laboratóriami, jazykovými učebňami - neupravené verejné priestranstvá a parky v niektorých obciach 	<ul style="list-style-type: none"> - širšie využitie súčasného potenciálu športových a kultúrnych zariadení - ponuka atraktívneho bývania pre obyvateľov z blízkych miest na vidieku - lepšie využitie málo využívaných objektov (amfiteátre či kultúrne domy...) na trávenie voľného času a organizovanie podujatí - využitie nevyužívaných objektov ako sú školy, kultúrne domy či hasičské zbrojnice na kopaniciach pre komunitnú a spolkovú činnosť 	<ul style="list-style-type: none"> - obmedzovanie verejnej hromadnej prepravy osôb - rušenie škôl - poddimenzované financovanie školstva a zdravotníctva - neprimerané zasahovanie politiky do spoločnosti - hrozba rušenia lôžok, príp. celých oddelení v NsP Myjava
Oblasť: Ľudské zdroje			
Silné stránky	Slabé stránky	Príležitosti	Ohrozenia
<ul style="list-style-type: none"> - relatívne nízka nezamestnanosť - konkurencieschopná pracovná sila - manuálna zručnosť obyvateľov - existencia fungujúcich spolkov a organizácií neziskového sektora a ich dobré zázemie v obciach a mestách - vyrovnaná vzdelanostná štruktúra obyvateľstva, podiel vysokoškolsky vzdelaných ľudí 	<ul style="list-style-type: none"> - regresívna demografická štruktúra obyvateľstva s vysokým podielom osôb v poproduktívnom veku a nízkym podielom detí, najmä vo vidieckych obciach a zvlášť v odľahlejších kopaniciach - životný štýl mládeže - nízka úroveň zapojenia občanov do celoživotného vzdelávania - nezáujem občanov o veci verejné 	<ul style="list-style-type: none"> - príchod investora do regiónu využívajúceho zamestnancov s vyšším stupňom vzdelania - perspektíva získať šikovných ľudí pochádzajúcich z regiónu späť vytvorením lepších pracovných i finančných podmienok v podnikoch v regióne 	<ul style="list-style-type: none"> - úbytok ekonomicky aktívneho obyvateľstva - pokles ponuky pracovných príležitostí v regióne - nedostatočná ochota obyvateľstva prispôsobiť sa novým podmienkam a nárokom - odchod mladých a kvalifikovaných ľudí z regiónu - pokles pôrodnosti - nárast počtu sociálne vylúčených osôb (bezdomovcov) v mestách - prist'ahovanie a vznik rómskych komunit v niektorých obciach a mestách regiónu

3.3 Identifikácia potrieb

Pri identifikácii potrieb sme vychádzali zo spracovanej SWOT analýzy a smerodajné boli slabé stránky čiastkových SWOT analýz a príležitosti, ktoré by mohli pomôcť k naplneniu potrieb. V rámci jednotlivých oblastí boli identifikované prioritné potreby, ktoré sme v texte zvýraznili tučným písmom.

Dopravné prepojenie a dostupnosť sídiel

V regióne je nevyhovujúci dopravný systém v mestách a zvyšujúci sa podiel automobilovej dopravy, tiež hlavne v mestách. Aby sa obmedzil počet áut (hlavne v mestách), je treba vytvoriť také podmienky v mestách, aby sa zvýšil počet občanov prepravujúcich sa do práce na bicykli. Na druhú stranu niektoré kopanice sú stále zle dostupné. Avšak existuje tu pomerne hustá sieť miestnych komunikácií, ktorá jednotlivé osady prepája. Dali by sa tak využiť pre **budovanie nových cyklotrás** zabezpečujúcich dopravu osôb do a zo zamestnania alebo k verejným službám (napr. trasy vedúce k vlakovým, autobusovým zastávkam a staniciam v obciach a mestách). Zároveň sa sprístupnia kopanice pre väčší okruh návštevníkov, čo povedie aj k **rozvoju cykloturistiky i cestovného ruchu v regióne**.

Dochádza taktiež k obmedzovaniu verejnej hromadnej prepravy osôb, pre zlepšenie situácie by bolo potrebné **investovať do výstavby, modernizácie, rekonštrukcia zastávok, staníc, parkovísk**, na linkách prepájajúcich obec s mestom, do **zvyšovania bezpečnosti dopravy** v mestách, nákupu vozidiel pre účely zabezpečenia spoločnej dopravy osôb vrátane vozidiel prispôbených osobám s obmedzenou možnosťou pohybu a orientácie atď.

Cestovný ruch

Napriek atraktivite územia regiónu a mnohým významným turistickým destináciám je cestovný ruch v regióne pomerne na nízkej úrovni. Prednosťou regiónu je ľudová architektúra a prírodné krásy vidieka, pričom existuje **dostatok objektov**, ktoré by sa dali **po rekonštrukcii využiť na ubytovanie**.

Rozvoj v oblasti cestovného ruchu by mal smerovať do činností spojených s vidieckym cestovným ruchom a **agroturistikou** zameraných **na vytváranie podmienok pre rekreačné a relaxačné činnosti**, vrátane vytvárania podmienok na poskytovanie vzdelávania a vytvorenie konferenčných priestorov, ktorá v regióne dosiahla v poslednej dobe značný rozmach (hlavne vďaka veľkým ubytovacím zariadeniam ako sú Hotel Štefánik, Hotel Lipa a Agropenzión ADAM) a kapacitne už nestačí pokrývať požiadavky trhu. V nadväznosti na

konferenčných turistov, ktorý majú vždy niekoľko hodín času a väčšinou ich chcú využiť na poznanie regiónu by bolo vhodné **investovať do turisticky zaujímavých objektov, bodov a miest ako sú miestne kultúrne, historické, prírodné a iné objekty a zaujímavosti (napr. pamätné izby, múzeá a pamätníky)**. Bude dôležité využiť prítomnosť takýchto turistov a ponúknuť im nové produkty cestovného ruchu, aby sa radi do regiónu vracali. Takýmto môžu byť tematické **náučné chodníky (historický), ale aj bežecké alebo jazdecké trasy**. Motiváciu navštíviť kopaničiarsky región sú pre ľudí zvonka aj **kultúrno-spoločenské podujatia**, ktorých sa v regióne koná stále veľa a je dôležité pokračovať v ich podpore.

Hospodárstvo

Analýza územia preukázala, že v regióne je dostatok subjektov podnikajúcich v spracovaní poľnohospodárskych výrobkov a potravinárstve, ktoré sú kvalitné, ale ťažšie sa presadzujúce na regionálnom trhu. Zároveň pretrváva nedostatočné previazanie poľnohospodárstva so spracovateľským priemyslom. Preto by bolo potrebné **podporiť spoluprácu medzi malými hospodárskymi subjektmi** (mikropodnikmi) v odvetvi poľnohospodárstva, potravinovom reťazci, sektore lesného hospodárstva i v sektore cestovného ruchu pri organizácii spoločných pracovných procesov, spoločnom využívaní zariadení a zdrojov a pri rozvoji služieb a marketingu v oblasti cestovného ruchu. Cieľom je prostredníctvom spolupráce zvýšiť efektivitu vykonávaných činností.

Na vidieku je málo pracovných príležitostí, slabšia kvalita a ocenenie služieb, nižšia úroveň stravovacích služieb či slabá kvalita služieb v rekreačných oblastiach. Z dotazníkových prieskumov a individuálnych rozhovorov vzišlo dostatok námetov na rozvojové projekty. Bolo by vhodné **podporiť či už zakladanie nových alebo existujúcich mikro a malých podnikov**, aby sa kvalita služieb výrazne zlepšila a vytvorili sa aj nové pracovné miesta na predovšetkým na vidieku. Podpora by mala byť smerovaná i pre remeselníkov i na menšie priemyselné podniky.

Občianska vybavenosť

Väčšina obcí je pomerne dobre vybavená základnými kultúrnymi a športovými zariadeniami, pretrváva však nízka vybavenosť ZŠ odbornými učebňami, laboratóriami, jazykovými učebňami, verejné priestranstvá a parky v niektorých obciach sú neupravené a v nevyhovujúcom stave. Pre skvalitnenie života v obciach a zabránenie vyľudňovaniu regiónu je potrebné sa zamerať na **investície do voľnočasovej infraštruktúry** a širšie využitie súčasného potenciálu športových a kultúrnych zariadení, lepšie využitie málo

využívaných objektov na trávenie voľného času a organizovanie podujatí (amfiteátre či kultúrne domy) či využitie nevyužívaných objektov ako sú školy, kultúrne domy či hasičské zbrojnice na kopaniciach pre komunitnú a spolkovú činnosť.

Vzhľadom na zlepšujúcu sa pôrodnosť v regióne za posledných 5 – 6 rokov je tiež potrebné vybudovanie, **modernizácia odborných učební**, laboratórií, jazykových učební ZŠ, skvalitnenie a rozšírenie kapacít predškolských zariadení.

Ludské zdroje

Aj napriek relatívne nízkej nezamestnanosti stále pretrváva odchod mladých a kvalifikovaných ľudí z regiónu za pracou do susedných regiónov. Pre zastavenie trendu odlivu pracovnej sily by pomohol príchod investora do regiónu využívajúceho zamestnancov s vyšším stupňom vzdelania, ktorý by získal šikovných ľudí pochádzajúcich z regiónu späť vytvorením lepších pracovných i finančných podmienok v podnikoch v regióne. Preto je potrebné **pripravovať podmienky pre rozvoj podnikania**, pomoc investorom s obstaraním hmotného majetku pre účely tvorby pracovných miest, so stavebnotechnickými úpravami budov spojenými s umiestnením obstaranej technológie a/alebo s poskytovaním nových služieb.

Hoci je zamestnanosť v regióne relatívne nízka, je dôležité **sa zamerať na dlhodobu nezamestnaných, nízko kvalifikovaných, starších a zdravotne postihnuté osoby**. Bolo by vhodné **zlepšiť týmto ľuďom prístup na trh práce uplatnením účinných nástrojov na podporu zamestnanosti**, vrátane podpory mobility pre získanie zamestnania, samostatnej zárobkovej činnosti a aktivít vo vidieckych oblastiach.

Problémom na kopaniciach je starnúce obyvateľstvo, na čo by bolo vhodné reflektovať **budovaním komunitných sociálnych služieb ako aj komunitných centier**, ktoré by využívali hlavne občania vo vyššom veku. Netreba však zabúdať ani na ďalšie sociálne vylúčené komunity. Ako hovorí analýza Národnostného a etnického zloženia obyvateľstva, v niektorých obciach regiónu v poslednej dobe **stúpa počet rómskeho obyvateľstva** (Myjava, Hrachovište, Vaďovce, Prašník). Na druhú stranu dobre fungujúca organizácia Osveta myjavských Rómov, ktorá je i členom KR – MAS, dobre pracuje s touto marginalizovanou skupinou a bolo by vhodné ich zapojenie do niektorých projektov v rámci ich sociálnej inklúzie. Aj ďalšie spolky a **organizácie neziskového sektora existujúce v regióne majú** v obciach i mestách, kde pôsobia **dobré zázemie**. Tiež majú mnohé z nich **dobré skúsenosti s implementáciou menších projektov**.

Životné prostredie

Čo sa týka životného prostredia, región je bohatý na chránené územia a vysokú biodiverzitu, na druhú stranu je horšie nakladané s vodnými zdrojmi, čo spôsobuje napr. nedostatok vlhky počas vegetačného obdobia, nedostatočné sú protipovodňové opatrenia, existuje riziko zvyšovanie erózií poľnohospodárskej pôdy. Toto ale nie je v silách a možnostiach komunity možné riešiť, vzhľadom na obmedzené finančné možnosti v rámci CLLD stratégie. Preto sa skôr zameriame na osvetu, na **budovanie a obnovu občianskej a poznávacej infraštruktúry v lesných ekosystémoch** (náučné a turistické chodníky, cyklotrasy, odpočívadlá, turistické značenie, mapové panely, informačné tabule apod.). K tomu môže slúžiť dobrá prepojenosť ciest v lesoch Bielych a Malých Karpát. Skvelou príležitosťou môže byť aj možnosť **spracovania lesných produktov a zhodnotenie dendrohmoty** vznikajúcej pri ťažbe dreva. Pri podpore projektov by sa mal zväziť ich prínos k ochrane životného prostredia, či už **využívaním OZE**, vrátane investícií spojených s úsporou energie alebo efektívne využívanie prírodných zdrojov.

Technická infraštruktúra

V tejto oblasti existuje predovšetkým vo vidieckych oblastiach nízka úroveň infraštruktúry. Chýba kanalizácia v obciach, nižšia je napojenosť na vodovodnú sieť v rámci Trenčianskeho VÚC, pretrváva deficit vodných zdrojov. Vzhľadom na finančné možnosti a alokáciu v CLLD stratégií by si túto problematiku mali obce riešiť na priamo cez PRV SR 2014 – 2020 alebo mestá cez IROP či OP KŽP.

4. Strategický rámec

Definovanie kľúčových problémov územia a spracovanie strategickej časti prebiehalo na báze spoločných stretnutí členov miestnej akčnej skupiny zloženej z relevantných kľúčových aktérov z verejného, podnikateľského a neziskového sektora.

4.1 Definovanie vízie a strategického cieľa

Vízia do roku 2030

Kopaničiarsky región ako prosperujúce územie vďaka kvalitnému podnikateľskému prostrediu, efektívnym verejným službám a s krásnym prírodným prostredím pohorí Bielych a Malých Karpát a Myjavskej pahorkatiny, ponúkajúcim bývanie v atraktívnom vidieckom prostredí a možnosť hodnotne stráveného času relaxu a oddychu s využitím širokej ponuky špecifických produktov a služieb vidieckeho cestovného ruchu typických pre kopaničiarsky región. Bohatá história, ľudové tradície, folklór a zachovaná tradičná architektúra sú základnými atribútmi identity územia.

Integrovaná stratégia je v zmysle logiky programu postavená na troch strategických prioritách, do ktorých bude Kopaničiarsky región – miestna akčná skupina v nasledujúcich rokoch investovať svoju energiu, čas, finančné prostriedky a zhodnocovať vlastné vnútorné zdroje. Očakávaná zmena je sformulovaná do špecifických cieľov, ktoré spadajú pod tento strategický cieľ.

Strategický cieľ:

Zvýšiť prosperitu a atraktivitu územia „Kopaničiarsky región – miestna akčná skupina“ do roku 2022 prostredníctvom kvalitného podnikateľského prostredia, efektívnych verejných služieb a rozvojom vidieckeho cestovného ruchu prezentujúceho špecifiká Kopaničiarskeho regiónu.

Znamená to využiť potenciál regiónu a dostupné možnosti získania finančných prostriedkov na realizáciu rozvojových činností, ale tiež sústavnú prácu s jednotlivcami a organizáciami. Kvalitu života obyvateľov podmieňuje okrem iného občianska vybavenosť, fungujúca technická a dopravná infraštruktúra. Je dôležité ponúknuť obyvateľom a návštevníkom možnosti na trávenie voľného času na území regiónu. Rozvoj v tejto oblasti je

podmieneny vybudovaním lepšej turistickej infraštruktúry a vytvorením kvalitných tovarov, služieb a ďalších aktivít, ktoré budú viesť k rozvoju vidieckej turistiky a agroturistiky v spolupráci so všetkými zainteresovanými subjektmi. Súbežne je však potrebné venovať pozornosť aj rozvíjaniu ľudských zdrojov. Hlavným zámerom stratégie v tejto oblasti je zapojenie viacerých subjektov a postup riešenia danej problematiky v rámci partnerstva. V oblasti vybavenia územia dopravnou infraštruktúrou sa stratégia orientuje hlavne na vybudovanie prepojenia regiónu tak, aby bola zabezpečená napojenosť na dopravné koridory v dostatočnom čase a kvalite. Stratégia v oblasti životného prostredia je zameraná na zlepšenie situácie zavádzaním nových ekologických metód výroby energie, novým prístupom občanov k ochrane životného prostredia. Stratégia je založená na eliminácii kľúčových disparít, ktoré sú bariérou rozvoja a na využití pozitívnych výhod, ktoré poskytujú príležitosti pre dlhodobý rast. To je možné uskutočniť len na úrovni partnerstva spoluprácou verejného a súkromného sektora a integrovaným prístupom k riešeniu ekonomických, sociálnych a environmentálnych aspektov. Uvedené ciele korešpondujú s hlavnými cieľmi definovanými v PHSR Trenčianskeho samosprávneho kraja a podporujú jeho naplnenie.

Na základe uvedených skutočností boli navrhnuté jednotlivé aktivity, ktoré pri ich postupnej realizácii budú viesť k naplneniu strategického cieľa regiónu.

4.2 Stanovenie priorít, špecifických cieľov a opatrení

Špecifické ciele:

- *Špecifický cieľ 1.1 Zvýšenie kvality infraštruktúry a verejných služieb*
- *Špecifický cieľ 2.1 Zlepšiť podmienky pre rozvoj potenciálu vidieckeho cestovného ruchu a spolupráce*
- *Špecifický cieľ 3.1 Vytvoriť kvalitné podmienky pre rozvoj podnikania*

V rámci uvedených špecifických cieľov vychádzajúc z potrieb územia sú navrhnuté nasledovné priority a opatrenia:

- **Priorita 1 Kvalitné verejné služby a občianska vybavenosť pre vidiecke obyvateľstvo**
- *Špecifický cieľ 1.1 Zvýšenie kvality infraštruktúry a verejných služieb*
Špecifický cieľ prispieva k naplneniu týchto fokusových oblastí PRV:
 - 6B Podpora miestneho rozvoja vo vidieckych oblastiach

- 5C Uľahčenie dodávok a využívania obnoviteľných zdrojov energie, vedľajších produktov, odpadov, zvyškov a iných nepotravinových surovín na účely bioekonomiky

Ďalej prispieva k napĺňaniu špecifického cieľa IROP:

- 5.1.2 Zlepšenie udržateľných vzťahov medzi vidieckymi rozvojovými centrami a ich zázemím vo verejných službách a vo verejných infraštruktúrach.

Zo SWOT analýzy a identifikácie potrieb reflektuje tento cieľ na časti Občianska vybavenosť, Ľudské zdroje a z časti aj na Dopravné prepojenie a dostupnosť sídiel. Týmto špecifickým cieľom chceme dosiahnuť lepší stav infraštruktúry verejných služieb a občianskej vybavenosti. Dôležité je tiež zabezpečiť pravidelné a vyhovujúce spojenie obyvateľov obcí a osád s prirodzenými centrami regiónu prostredníctvom verejnej dopravy, vybudovať nové parkovacie miesta. Úpravou verejných oddychových zón, priestranstiev a parkov sa zlepši estetický vzhľad obcí a vybudujú sa ďalšie priestory pre oddych a relaxáciu občanov. Veľmi dôležitými investíciami sú intervencie do školských zariadení so znižovaním energetických nákladov s cieľom podporiť rozvoj predškolského i základného vzdelávania v regióne. Znížiť energetické náklady s využitím obnoviteľných zdrojov energie je cieľom aj pri rekonštrukcii ďalších objektov občianskej vybavenosti.

- *Opatrenie 1.1 Podpora na investície do vytvárania, zlepšovania alebo rozširovania miestnych základných služieb pre vidiecke obyvateľstvo vrátane voľného času a kultúry a súvisiacej infraštruktúry (kód opatrenia podľa PRV 7.4.)*
 - *Opatrenie 1.2 Rozvoj základnej infraštruktúry v mestách a obciach (kód opatrenia podľa IROP 5.1.2)*
 - *Opatrenie 1.3 Podpora sociálnych a komunitných služieb (kód opatrenia podľa IROP 5.1.2)*
 - *Opatrenie 1.4 Podpora na investície do vytvárania, zlepšovania alebo rozširovania infraštruktúr malých rozmerov (kód opatrenia podľa PRV 7.2)*
- **Priorita 2 Využitie miestneho potenciálu pre rozvoj cestovného ruchu**
 - *Špecifický cieľ 2.1 Zlepšiť podmienky pre rozvoj potenciálu vidieckeho cestovného ruchu a spolupráce*
- Špecifický cieľ prispieva k napĺňaniu týchto fokusových oblastí PRV:
- 6B Podpora miestneho rozvoja vo vidieckych oblastiach

- 4A Obnova, zachovanie a zvýšenie biologickej diverzity vrátane na územiach sústavy Natura 2000 a v oblastiach s prírodnými alebo inými špecifickými obmedzeniami a v poľnohospodárskej činnosti s vysokou prírodnou hodnotou a obnova, zachovanie, ako aj zlepšenie stavu krajinných oblastí Európy
- 6A Uľahčenie diverzifikácie, zakladania a rozvoja malých podnikov ako aj vytvárania pracovných miest

Špecifickým cieľom reagujeme na časti Cestovný ruch a z časti aj Dopravné prepojenie a dostupnosť sídiel zo SWOT analýzy a identifikácie potrieb. Región má totiž veľký potenciál pre zvýšenie atraktivity turistického cestovného ruchu. Svojimi prírodnými danosťami predstavuje výborné miesto pre rozvoj cykloturistiky. Podporou budovania cyklotrás, turistických chodníkov a potrebnej infraštruktúry je možné toto dosiahnuť. Rozvoj cestovného ruchu je možné privodiť i podporou budovania bežkárskych či jazdeckých tratí i investíciami do kultúrno-historického potenciálu regiónu ako sú kultúrne pamiatky a kultúrne domy. Podporované budú také agroturistické aktivity, ktoré sa zameriavajú na praktizovanie zodpovedného cestovného ruchu, ktorý sa vyhne degradácii citlivých prírodných oblastí, a navyše podporí vytváranie príjmov pre obyvateľov na vidieku. Špecifický cieľ bude napĺňaný nasledovnými opatreniami:

- *Opatrenie 2.1 Podpora na investície do rekreačnej infraštruktúry, turistických informácií a do turistickej infraštruktúry malých rozmerov na verejné využitie (kód opatrenia podľa PRV 7.5)*
- *Opatrenie 2.2 Podpora na investície do zlepšenia environmentálnej hodnoty lesných ekosystémov (kód opatrenia podľa PRV 8.5)*
- *Opatrenie 2.3 Podpora na investície do rozvoja vidieckeho cestovného ruchu a agroturistiky (kód opatrenia podľa PRV 6.4)*
- *Opatrenie 2.4 Budovanie a značenie jazdeckých a bežkárskych trás (Interreg V – A SR – ČR 2014 - 2020)*
- *Opatrenie 2.5 Grantový program „Podporujeme akčných!“ (opatrenie bude podporované z vlastných zdrojov KR - MAS)*
- *Opatrenie 2.6 Projekty spolupráce so zameraním na cestovný ruch (Interreg V – A SR – ČR 2014 – 2020 a podopatrenie 19.3 Príprava a vykonávanie činností spolupráce miestnej akčnej skupiny z PRV SR 2014 – 2020, Dunajský nadnárodný program)*

- **Priorita 3 Posilnenie rastu a konkurencieschopnosti malých a stredných podnikov**

- *Špecifický cieľ 3.1 Vytvoríť kvalitné podmienky pre rozvoj podnikania a zamestnanosti*
Špecifický cieľ prispieva k napĺňaniu týchto fokusových oblastí PRV:

- 1A Podpora inovácie, spolupráce a rozvoja vedomostnej základne vo vidieckych oblastiach;
- 1B Posilnenie prepojenia poľnohospodárstva, výroby potravín a lesného hospodárstva s výskumom a inováciou, a to aj na účely zlepšenia environmentálneho riadenia a výkonu;
- 2C Zlepšenie hospodárskeho výkonu lesného hospodárstva
- 3A Zvýšenie konkurencieschopnosti prvovýrobcov prostredníctvom ich lepšej integrácie do poľnohospodársko-potravinového reťazca pomocou systémov kvality, pridávania hodnoty poľnohospodárskym produktom, propagácie na miestnych trhoch a v krátkych dodávateľských reťazcoch, skupín a organizácií výrobcov a medziodvetvových organizácií;
- 5C Uľahčenie dodávok a využívania obnoviteľných zdrojov energie, vedľajších produktov, odpadov, zvyškov a iných nepotravinových surovín na účely bioekonomiky;
- 6A Uľahčenie diverzifikácie, zakladania a rozvoja malých podnikov ako aj vytvárania pracovných miest

Ďalej prispieva k napĺňaniu a špecifického cieľa IROP:

- 5.1.1 Zvýšenie zamestnanosti na miestnej úrovni podporou podnikania a inovácií

Špecifický cieľ reaguje na potrebu udržania existujúcich a vytvárania nových pracovných miest na vidieku, vrátane podpory diverzifikácie príjmu v oblasti poľnohospodárstva a lesného hospodárstva. Zo SWOT analýzy a identifikácie potrieb vyplýva, že hoci je v regióne nízka nezamestnanosť, treba sa zamerať na problémové skupiny ako sú dlhodobo nezamestnaní, nízko kvalifikovaní, starší, zdravotne postihnuté osoby a Rómovia. Práve sektor poľnohospodárstva, lesného hospodárstva a potravinárstva, ktoré majú v regióne dostatočné zastúpenie, by mohol podať pomocnú ruku s podporou rôznych finančných nástrojov týmto skupinám obyvateľstva. Širší rozvoj podnikateľskej činnosti na vidieku zabezpečí nové pracovné príležitosti pre nezamestnaných a osobitne mladých ľudí,

čím sa podporí ekonomický rast, stabilizácia a posilnenie vidieckej ekonomiky a generovanie nových pracovných miest. Špecifický cieľ je zameraný na komplexné riešenia podpory vzniku nových a akceleráciu existujúcich MSP. Opatreniami bude zabezpečená podpora počas prvých štádií podnikania, vytvorenie vhodných podmienok pre rast konkurencieschopnosti MSP a zníženie miery ich zániku. Jedná sa o podporu podnikania, najmä prostredníctvom uľahčenia využívania nových nápadov v hospodárstve a podpory zakladania nových firiem. Špecifický cieľ bude napĺňaný nasledovnými opatreniami:

- *Opatrenie 3.1 Podpora pre investície na spracovanie/uvádzanie na trh a/alebo vývoj poľnohospodárskych výrobkov (kód opatrenia podľa PRV 4.2)*
- *Opatrenie 3.2 Podpora investícií do lesníckych technológií a spracovania, do mobilizácie lesníckych výrobkov a ich uvádzania na trh (kód opatrenia podľa PRV 8.6)*
- *Opatrenie 3.3 Vznik nových a rozširovanie existujúcich podnikov v oblasti remeselnej a priemyselnej výroby (kód opatrenia podľa IROP 5.1.1)*
- *Opatrenie 3.4 Kvalitné služby na vidieku (kód opatrenia podľa IROP 5.1.1)*
- *Opatrenie 3.5 Spolupráca medzi malými hospodárskymi subjektmi pri organizácii spoločných pracovných procesov a spoločnom využívaní zariadení a zdrojov a pri rozvoji služieb v oblasti cestovného ruchu/ich uvádzania na trh (kód opatrenia podľa PRV 16.3)*
- *Opatrenie 3.6 Podpora zamestnanosti, začleňovania a rozvoja ľudských zdrojov (Operačný program ľudské zdroje)*

Oblasť Životného prostredia je prierezovo riešená vo všetkých prioritách i špecifických cieľoch podobne ako problematika marginalizovaných skupín obyvateľstva.

4.3 Súhrn strategického rámca

Tabuľka 4.3.1 Súhrnný prehľad strategického rámca

Vízia
Kopaničiarsky región ako prosperujúce územie vďaka kvalitnému podnikateľskému prostrediu, efektívnym verejným službám a s krásnym prírodným prostredím pohorí Bielych a Malých Karpát a Myjavskej pahorkatiny, ponúkajúcim bývanie v atraktívnom vidieckom prostredí a možnosť hodnotne stráveného času relaxu a oddychu s využitím širokej ponuky špecifických produktov a služieb vidieckeho

<p>cestovného ruchu typických pre kopaničiarsky región. Bohatá história, ľudové tradície, folklór a zachovaná tradičná architektúra sú základnými atribútmi identity územia.</p>		
<p>Strategický cieľ</p> <p>Zvýšiť prosperitu a atraktivitu územia „Kopaničiarsky región – miestna akčná skupina“ do roku 2022 prostredníctvom kvalitného podnikateľského prostredia, efektívnych verejných služieb a rozvojom vidieckeho cestovného ruchu prezentujúceho špecifiká Kopaničiarskeho regiónu.</p>		
<p>Priorita 1:</p> <p>Kvalitné verejné služby a občianska vybavenosť pre vidiecke obyvateľstvo</p>		
<p>Špecifický cieľ: Zvýšenie kvality infraštruktúry a verejných služieb</p>		
<p>Opatrenia PRV:</p> <p>- Opatrenie 1.1 Podpora na investície do vytvárania, zlepšovania alebo rozširovania miestnych základných služieb pre vidiecke obyvateľstvo vrátane voľného času a kultúry a súvisiacej infraštruktúry (kód opatrenia podľa PRV 7.4.)</p> <p>- Opatrenie 1.4 Podpora na investície do vytvárania, zlepšovania alebo rozširovania infraštruktúr malých rozmerov (kód opatrenia podľa PRV 7.2)</p>	<p>Opatrenia IROP:</p> <p>- Opatrenie 1.2 Rozvoj základnej infraštruktúry v mestách a obciach (kód opatrenia podľa IROP 5.1.2)</p> <p>- Opatrenie 1.3 Podpora sociálnych a komunitných služieb (kód opatrenia podľa IROP 5.1.2)</p>	<p>Iné opatrenia:</p> <p>-</p>
<p>Priorita 2:</p> <p>Využitie miestneho potenciálu pre rozvoj cestovného ruchu</p>		

Špecifický cieľ: Zlepšiť podmienky pre rozvoj potenciálu vidieckeho cestovného ruchu a spolupráce		
<p>Opatrenia PRV:</p> <ul style="list-style-type: none"> - Opatrenie 2.1 Podpora na investície do rekreačnej infraštruktúry, turistických informácií a do turistickej infraštruktúry malých rozmerov na verejné využitie (kód opatrenia podľa PRV 7.5) - Opatrenie 2.2 Podpora na investície do zlepšenia odolnosti a environmentálnej hodnoty lesných ekosystémov (kód opatrenia podľa PRV 8.5) - Opatrenie 2.3 Podpora na investície do rozvoja vidieckeho cestovného ruchu a agroturistiky (kód opatrenia podľa PRV 6.4) 	<p>Opatrenia IROP:</p>	<p>Iné opatrenia:</p> <ul style="list-style-type: none"> - Opatrenie 2.4 Budovanie a značenie jazdeckých a bežkárskejších trás (opatrenie Interreg V – A SR – ČR 2014 - 2020) - Opatrenie 2.5 Grantový program „Podporujeme akčných!“ (opatrenie bude podporované z vlastných zdrojov KR - MAS) - Opatrenie 2.6 Projekty spolupráce so zameraním na cestovný ruch (Interreg V – A SR – ČR 2014 – 2020 a podopatrenie 19.3 Príprava a vykonávanie činností spolupráce miestnej akčnej skupiny z PRV SR 2014 – 2020, Dunajský nadnárodný program)
Priorita 3:		
Posilnenie rastu a konkurencieschopnosti malých a stredných podnikov		
Špecifický cieľ: Vytvoriť kvalitné podmienky pre rozvoj podnikania a zamestnanosti		
<p>Opatrenia PRV:</p> <ul style="list-style-type: none"> - Opatrenie 3.1 Podpora pre investície na spracovanie/uvádzanie na trh 	<p>Opatrenia IROP:</p> <ul style="list-style-type: none"> - Opatrenie 3.3 Vznik nových a rozširovanie existujúcich podnikov v 	<p>Iné opatrenia:</p> <ul style="list-style-type: none"> - Opatrenie 3.5 Spolupráca medzi malými hospodárskymi subjektmi

<p>a/alebo vývoj poľnohospodárskych výrobkov (kód opatrenia podľa PRV 4.2)</p> <p>- Opatrenie 3.2 Podpora investícií do lesníckych technológií a spracovania, do mobilizácie lesníckych výrobkov a ich uvádzania na trh (kód opatrenia podľa PRV 8.6)</p> <p>-</p>	<p>oblasti remeselnej a priemyselnej výroby (kód opatrenia podľa IROP 5.1.1)</p> <p>- Opatrenie 3.4 Kvalitné služby na vidieku (kód opatrenia podľa IROP 5.1.1)</p>	<p>pri organizácii spoločných pracovných procesov a spoločnom využívaní zariadení a zdrojov a pri rozvoji služieb v oblasti cestovného ruchu/ich uvádzania na trh (kód opatrenia podľa PRV 16.3)</p> <p>- Opatrenie 3.6 Podpora zamestnanosti, začleňovania a rozvoja ľudských zdrojov (Operačný program ľudské zdroje)</p>
--	---	---

4.4. Integrované znaky stratégie CLLD

V rámci implementácie stratégie budú podporené najmä projekty súvisiace s ekonomickým rozvojom alebo projekty kombinujúce viacero akcií vytvárajúcich konkrétne podmienky pre ekonomický rozvoj vidieckych obcí (t. z. napr., že podporené investície budú mať pozitívny vplyv na zamestnanosť, rozvoj podnikania a pod.), za predpokladu súladu ekonomického rozvoja s ochranou životného prostredia a racionálneho využitia prírodných zdrojov.

Jedným s cieľov stratégie je prepojiť znevýhodnené oblasti s oblasťami príležitostí, t. j. vidiecke oblasti s trhovými mestami a centrami rastu zamestnanosti, podporované budú projekty na zriaďovanie, obnovu a výstavbu cyklistických trás zabezpečujúcich dopravu osôb do a zo zamestnania alebo k verejným službám (napr. trasy vedúce k vlakovým, autobusovým zastávkam a staniciam v obciach a mestách) vrátane investícií do doplnkovej cyklistickej infraštruktúry vrátane odpočívadiel, chránených parkovísk pre bicykle, nabíjacích staníc pre elektrobicykle a pod.. V opatrení *1.2 Rozvoj základnej infraštruktúry v mestách a obciach* budú zvýhodňované projekty prispievajúce k integrácii a previazanosti služieb vo verejnej doprave, prestupné stanice a integrované zastávky integrujúce regionálnu verejnú osobnú

dopravu a mestskú hromadnú dopravu. V oblasti školstva integrované projekty riešiacie súčasne školské i predškolské zariadenie, s intervenciami do infraštruktúry i do vybavenia učební s využitím vzdelávacieho zariadenia aj mimo vyučovacích hodín na krúžkovú činnosť ako komunitná škola (celoživotné vzdelávanie, počítačové, jazykové kurzy, športové, vzdelávacie a záujmové krúžky).

V oblasti cestovného ruchu bude uprednostňované budovanie takých cyklotrás, ktoré budú zároveň v zime slúžiť ako bežecké trasy, alebo budú prepájať zaujímavé miestne kultúrne, historické, prírodné a iné objekty a zaujímavosti.

Aj v opatreniach *1.1 Podpora na investície do vytvárania, zlepšovania alebo rozširovania miestnych základných služieb pre vidiecke obyvateľstvo vrátane voľného času a kultúry a súvisiacej infraštruktúry* a *2.1 Podpora na investície do rekreačnej infraštruktúry, turistických informácií a do turistickej infraštruktúry malých rozmerov na verejné využitie* budú zvýhodnené projekty, ktoré budú mať znaky integrovaného projektu (napr. má dokázateľnú prepojitelnosť na iné projekty) alebo synergický efekt. Podporované budú také aktivity, ktoré zabezpečia postupné vykonávanie rôznych miestnych podporných opatrení v špecifickom poradí a ich zosúladenie, aby dosahovali rovnaké strategické ciele. Napr. podpora spracovania odpadového dreva a výroba drevnej štiepky či peliet a následne podpora objektov s výmenou kotlov využívajúcich tieto druhy paliva pri kúrení. Výhodou pre projekt bude i multifunkčné využitie objektu služieb pre obyvateľov (napr. knižnica + infocentrum + kaviareň, alebo klub matiek a miestnej galérie)

Investície budú vo veľkom množstve integrované do podpory vytvárania podmienok pre rozvoj podnikania – napr. rekonštrukcie nevyužívaných objektov v obciach pre podnikateľskú činnosť a pod. Ale aj priama podpora podnikateľov v rámci opatrenia *3.2 Podpora investícií do lesníckych technológií a spracovania, do mobilizácie lesníckych výrobkov a ich uvádzania na trh* bude zohľadňovať pri výbere také projekty, ktoré budú mať znaky integrovaného projektu.

Podporená bude spolupráca medzi malými hospodárskymi subjektmi (mikropodnikmi) v odvetví poľnohospodárstva, potravinovom reťazci, sektore lesného hospodárstva a v sektore cestovného ruchu pri organizácii spoločných pracovných procesov, spoločnom využívaní zariadení a zdrojov a pri rozvoji služieb a marketingu v oblasti cestovného ruchu. Cieľom je prostredníctvom spolupráce zvýšiť efektivitu vykonávaných činností. Takýmto integrovaným projektom by z projektových zámerov mohol byť zámer na využitie tepla z existujúcej bioplynovej stanice na vybudovanie kombinovanej sušiarne na sušenie či už ovocia, hřibov,

byliniek či dosiek a zároveň vybudovanie wellness zariadenia. Do projektu tak môže byť zapojený výrobca čajov, spracovateľ dreva, ovocinári, výrobca sušených hřibov ale aj poskytovateľ služieb cestovného ruchu. Zámer zároveň počíta s využitím OZ Osveta myjavských Rómov pri mobilizácii Rómskeho etnika pri zbere ovocia, hřibov, či bylín.

Integračné znaky ponosú projekty vytvárajúce prepojenie medzi ekonomickými odvetviami v súčasnom hospodárstve od seba viac-menej oddelenými, ako sú poľnohospodárstvo a potravinárstvo na miestnej úrovni, miestny národopis, turizmus a vzdelávanie stredných škôl, informačné technológie a staršia generácia, pestovanie lesa a výroba nábytku v danej lokalite, údržba vidieckej krajiny a ekoturizmus, poznávacia a konferenčná turistika.

Pri hodnotení projektov budú uprednostňované komunitné spôsoby realizácie projektov, teda keď na hmotnú investíciu bude naviazaná spoločensky prospešná akcia či aktivita najlepšie v spolupráci s ďalšími subjektmi, čo je tiež určitý znak integrovanosti projektu

4.5 Inovatívne znaky stratégie CLLD

Už samotná tvorba stratégie preukázala inovácie v aspekte zapojenia všetkých zložiek spoločnosti na príprave dokumentu s rovnomerným podielom rozhodovania žien, mladých ľudí a seniorov ako aj zapojenie sociálne slabých skupín (telesne postihnutí, Rómovia), teda skupín, ktoré doteraz stáli bokom verejného života. Svojimi názormi, zámermi či postrehmi tak mali možnosť zasiahnuť do rozhodovania o smerovaní regiónu. V rámci stratégie sa „inovácie“ k naplneniu strategického a špecifických cieľov premietnu predovšetkým na úrovni projektov realizovaných konečnými prijímateľmi pomoci. Zavádzanie inovatívnych prvkov a celkovo „inovácie“ je v rámci stratégie „bodovo zvýhodnené“ pri procese hodnotenia projektov.

Pri opatreniach *1.1 Podpora na investície do vytvárania, zlepšovania alebo rozširovania miestnych základných služieb pre vidiecke obyvateľstvo vrátane voľného času a kultúry a súvisiacej infraštruktúry* a *2.1 Podpora na investície do rekreačnej infraštruktúry, turistických informácií a do turistickej infraštruktúry malých rozmerov na verejné využitie* budú zvýhodnené projekty, ktoré budú mať inovatívne znaky či prvky. Takými môžu byť rekonštrukcie málo využívaných hasičských zbrojníc nachádzajúcich sa v kopcoch niektorých osád s vybudovaním rozhľadne. Objekty zároveň budú slúžiť na komunitné stretávanie.

Pri opatrení 2.3 *Podpora na investície do rozvoja vidieckeho cestovného ruchu a agroturistiky* budú uprednostňované projekty využívajúce zariadenia na zachytávanie dažďovej vody s jej následným využitím na pranie, splachovanie WC, umývanie či polievanie rastlín alebo iné inovátné zariadenia na efektívne využívanie prírodných zdrojov.

V rámci opatrení 3.1 *Podpora pre investície na spracovanie/uvádzanie na trh a/alebo vývoj poľnohospodárskych výrobkov*, 3.2 *Podpora investícií do lesníckych technológií a spracovania, do mobilizácie lesníckych výrobkov a ich uvádzania na trh* aj 3.5 *Spolupráca medzi malými hospodárskymi subjektmi pri organizácii spoločných pracovných procesov a spoločnom využívaní zariadení a zdrojov a pri rozvoji služieb v oblasti cestovného ruchu/ich uvádzania na trh* budú mať navrch také projekty, ktorých súčasťou investície bude zavedenie inovátnej technológie. Veľký hlavný projekt, ktorý by mal mobilizovať hlavne rómsku komunitu ale aj starších ľudí pred dôchodkom i ľudí s nižším vzdelaním je ich vyškolenie odborníkmi s firmy Herbex (výrobca čajov) na zber liečivých rastlín. Projekt by tak mohol byť platformou pre sociálne inovácie, keďže je tu perspektíva pretransformovania sa niektorých zberateľov na pestovateľov bylín a rastlín. Takéto výstupy bude možné potom rozšíriť a všeobecnejšie uplatniť prostredníctvom výmeny, spolupráce a budovania sietí, následkom čo by mohol mať projekt multiplikačný efekt, s tým, že by vedel takúto metódu využiť v regióne i spracovateľ húb či ovocia, šípok i arónie. V rámci sušenia nazbieraných produktov by bolo možné využiť pripravovaný zámer pri bioplynovej stanici v areály RD Turá Lúka, kde každoročne do ovzdušia uniká 4 000 GJ tepla, s jeho využitím pre vybudovanie sušiarne. Tu by sa mohli sušiť rastliny, huby, ovocie i dosky či iný materiál z dreva. Zároveň prejavil záujem o výstavbu wellnessu a sauny majiteľ tenisovej a squashovej haly nachádzajúcej sa priamo v areály roľníckeho družstva, kde by sa teplo dalo účelne využiť.

Opatrenia 1.2 *Rozvoj základnej infraštruktúry v mestách a obciach* a 1.3 *Podpora sociálnych a komunitných služieb* získajú zvýhodnenie ak budú vykazovať inovátné znaky či využívanie inovátnych prvkov príp. technológií najmä v oblasti ochrany životného prostredia alebo budú zahŕňať inovátné metódy výučby.

Projekty opatrenia 3.3 *Vznik nových a rozširovanie existujúcich podnikov v oblasti remeselnej a priemyselnej výroby* budú napĺňať aj povinné ukazovatele na úrovni IROP a to *Počet podnikov, ktoré dostávajú podporu s cieľom predstaviť výrobky, ktoré sú pre firmu nové* (nastavené sú na 2) a *Počet podnikov, ktoré dostávajú podporu s cieľom predstaviť výrobky, ktoré sú pre trh nové*, kde v rámci stratégie bude podporený minimálne 1 projekt.

V opatrení 3.4 *Kvalitné služby na vidieku* budú mať väčšiu šancu dostať podporu podniky, ktorých cieľom bude predstaviť nové a inovatívne služby.

Implementácia stratégie v KR - MAS bude uplatňovať tieto tematicky nešpecifické inovatívne aktivity:

- realizácia a ďalšia príprava aktivít s cieľom uvedenia na miestny príp. regionálny trh, nových lokálne špecifických výrobkov poľnohospodárskej a potravinárskej výroby, pri lepšom využívaní potenciálu územia. V rámci realizovaných projektov je perspektíva priniesť na trh nové mäsové výrobky, výrobky so sušeného ovocia, lekváre, ovocné vína, ovocné i bylinné čaje apod.. Orientácia rozvoja agroturistiky na vzájomné prepojenie výrob - predaj regionálnych produktov, ktoré inak nie sú v tvrdých ekonomických podmienkach konkurencieschopné,
- príprava aktivít s cieľom uvedenia na trh nových špecifických služieb pre cieľové skupiny,
- realizáciou opatrenia 2.6 *Projekty spolupráce so zameraním na cestovný ruch* chceme vytvoriť v regióne nové ciele pre školské a turistické exkurzie, nové školské a mimoškolské aktivity pre mládež - napr. komplexná ponuka zimnej turistiky, poznávacia turistika, gastroturistika a iné,
- uplatnenie metódy vzájomne kombinujúce využitie prirodzených ľudských a finančných zdrojov daného územia podporujúce efektívnejšie využitie existujúceho potenciálu: viaczdrojové financovanie MAS, podpora spolkov, komunitná propagácia tradičných výrobcov, systém informačných a návštevníckych miest MAS (kedy v každej obci je verejnosti a návštevníkom venovaná pozornosť), pomoc veľkých obcí malým obciam v rámci koordinácie spoločných sieťových projektov, zapojenie spolkov do investičných aktivít obcí aj podnikateľov v rámci spoločných komunitných projektov,
- netradičné spôsoby riadenia a zapojenia miestneho obyvateľstva v rozhodovacom procese,
- typovo nové akcie zakladajúce tradíciu - napríklad: zážitková regionálnej gastronómie, jazdecká turistika, vrátane návrhu jazdeckých trás, infraštruktúry a staníc, zážitková cykloturistika - pumptrails, singtracks, príprava aktivít pre cieľovú skupinu tzv. Víkendoví návštevníci, podporovať akcie propagujúce nové výrobky a produkty (na regionálnych festivaloch a veľtrhoch),

- prenos know how, príkladov dobrej praxe v rámci spoločných projektov v cezhraničných a medzinárodných projektoch EÚ vo všetkých oblastiach rozvoja vidieckeho územia.

5. Implementačný rámec

5.1 Popis riadiaceho a implementačného procesu

5.1.1 Riadiaci proces - organizačná štruktúra MAS

Kopaničiarsky región – miestna akčná skupina má právnu formu občianskeho združenia v zmysle zákona SR č. 83/1990 Zb. O združovaní občanov v znení neskorších predpisov. Občianske združenie pod názvom: „**Kopaničiarsky región – miestna akčná skupina**“ má sídlo: M. R. Štefánika 560/4, 907 01 Myjava, Slovenská republika a bolo zaregistrované dňa 6.11.2007 Ministerstvom vnútra Slovenskej republiky, číslo sp. VVS/1-900/90-30924, aktuálne platné stanovy boli vzaté na vedomie dňa 11.3.2015, pod číslom spisu: VVS/1-900/90-30924-6. Štatistický úrad SR, pracovisko v Trenčíne pridelilo Kopaničiarskemu regiónu – miestnej akčnej skupine IČO: **42025150** dňa **8.11.2007**.

Členská základňa Kopaničiarskeho regiónu – miestna akčná skupina predstavuje partnerstvo verejného a súkromného sektora vrátane občianskeho a neziskového, ktoré pôsobia na území kopaničiarskeho regiónu. Aktuálny pomer verejného a súkromného sektora (vrátane občianskeho sektora) je **44,07 : 55,93** %. Celkový počet členov verejno–súkromného partnerstva je **59**. Orgány združenia sú tvorené predstaviteľmi verejných a súkromných miestnych spoločensko-hospodárskych záujmov, v ktorých na úrovni rozhodovania nemá žiadna záujmová skupina viac ako 49 % hlasovacích práv.

Úlohy a zodpovednosť jednotlivých subjektov a organizačných zložiek verejno-súkromného partnerstva (MAS) pri realizácii stratégie CLLD.

Jednotlivé úlohy, právomoci a zafinovanie organizačných zložiek partnerstva sú pevne stanovené v stanovách združenia (príloha č. 9) a bližšie špecifikované v organizačnom poriadku MAS (príloha č. 7) a pracovných zmluvách jednotlivých zamestnancov.

KR - MAS má v Stanovách zafinované poslanie podpory a koordináciu spoločného postupu všetkých sektorov spoločnosti v oblasti prípravy regiónu na prístup LEADER a jeho využitie pre koordinovaný rozvoj územia pôsobnosti MAS a medzi definovanými realizovanými činnosťami okrem iného aj vypracovanie a implementáciu integrovanej stratégie rozvoja územia, ktorá je totožná so stratégiou CLLD.

KR - MAS má nasledovnú organizačnú štruktúru:

- a) Najvyšší orgán – Členská schôdza
- b) Výkonný orgán – Predsedníctvo
- c) Štatutárny orgán – Predseda
- d) Revízna komisia
- e) Výberová komisia
- f) Monitorovací výbor

Členská schôdza je najvyšším orgánom KR-MAS tvorená zo všetkých členov združenia pričom pomer hlasovacích práv každej záujmovej skupiny nesmie byť vyšší ako 49% a vykonáva nasledovné činnosti:

- a) schvaľuje stanovky KR - MAS, interné riadiace dokumenty, ich zmeny a doplnky,
- b) schvaľuje stratégiu CLLD a jej aktualizáciu,
- c) volí a odvoláva členovv Predsedníctva,
- d) volí a odvoláva Predsedu a podpredsedu,
- e) volí a odvoláva členov Revízej komisie a jej predsedu,
- f) schvaľuje organizačný poriadok KR - MAS predložený Predsedníctvom,
- g) schvaľuje plán činnosti, rozpočet a výročnú správu, správu o činnosti a hospodárení,
- h) schvaľuje správu o hospodárení,
- i) rozhoduje o zlúčení a zániku KR - MAS ako aj o tom, ako sa naloží s majetkom KR - MAS po likvidácii,
- j) schvaľuje prijatie nových členov
- k) vylučuje členov KR - MAS v súlade s čl.4.
- l) rozhoduje o zániku KR – MAS zlúčením s iným občianskym združením alebo dobrovoľným rozpustením. V prípade ak dôjde k zániku KR – MAS rozpustením alebo zlúčením s iným občianskym združením počas doby platnosti zmluvy o poskytnutí NFP na chod MAS, KR – MAS je povinná vrátiť čerpané finančné prostriedky z EPFRV resp. EFRR
- m) iné v súlade so stratégiou CLLD

Všetky úlohy Členskej schôdze sú zadané v stanovách združenia (príloha č. 9) a organizačnom poriadku (príloha č. 7).

Personálne zastúpenie členskej schôdze – najvyššieho orgánu KR-MAS je uvedené v prílohe č. 8. Personálna matica členov MAS a obsadenie jednotlivých orgánov. Percentuálne

zastúpenie členskej schôdze predstavuje: **44,07 % verejný sektor** (23 obcí a 3 mestá) a **55,93 % súkromný sektor** (16 - podnikatelia, 6 - združenia a neziskové organizácie a 11 - fyzické osoby).

Zástupcovia členov verejno-súkromného partnerstva do orgánov združenia boli delegovaní členskou schôdzou na základe ich odborných predpokladov, skúseností, pri zabezpečení základnej požiadavky prístupu Leader, rešpektujúc pomerné územné zastúpenie, sociálne a rodové zastúpenie reprezentantov.

Predsedníctvo je výkonný orgán KR-MAS a zodpovedá za svoju činnosť Členskej schôdzi. Predsedníctvo vykonáva činnosti v súlade so stanovami a internými riadiacimi vykonávacími predpismi KR-MAS. **Predsedníctvo KR-MAS je tvorené zo siedmich členov**, rešpektujúc podmienku, že na úrovni rozhodovania nemá žiadna záujmová skupina viac ako 49 % hlasovacích práv. V súčasnosti je v predsedníctve zastúpených celkovo **43,00 % verejného (3 zástupcovia miest a obcí) a 57,00 % súkromného (2 subjekty) a občianskeho sektora (2 fyzické osoby)**.

Predsedníctvo v rámci svojich kompetencií vykonáva nasledovné činnosti:

- a) vykonáva činnosti podľa poverenia Členskej schôdze,
- b) riadi činnosť KR - MAS v období medzi zasadnutiami Členskej schôdze,
- c) predkladá Členskej schôdzi plán činnosti, rozpočet a výročnú správu, správu o činnosti a hospodárení na schválenie,
- d) predkladá Členskej schôdzi organizačný poriadok KR - MAS na schválenie,
- e) zvoláva a obsahovo pripravuje rokovanie Členskej schôdze a pripravuje základné materiály na tieto rokovania,
- f) zodpovedá za vypracovanie a implementáciu stratégie CLLD a jej aktualizáciu,
- g) zriadi výberovú komisiu KR - MAS a monitorovací výbor KR-MAS,
- h) menuje manažéra KR - MAS a ďalších členov kancelárie KR - MAS,
- i) volí a odvoláva členov monitorovacieho výboru KR-MAS,
- j) volí a odvoláva členov výberovej komisie KR - MAS a schvaľuje jej štatút,
- k) ustanovuje likvidátora v prípade likvidácie KR – MAS,
- l)

Predsedníctvo zriadilo svoju Kanceláriu na zabezpečenie spravovania verejných prostriedkov ako aj manažovanie činnosti MAS a realizáciu úloh združenia. Na čele Kancelárie je manažér KR - MAS menovaný predsedníctvom. Manažér KR - MAS je povinný

zúčastňovať sa zasadnutí predsedníctva s hlasom poradným. Kancelária pracuje na základe pracovného a organizačného poriadku schváleného predsedníctvom. Administratívu a realizáciu úloh združenia zabezpečuje manažér MAS a ostatní zamestnanci MAS, ktorí môžu byť členmi len - členskej schôdze.

Všetky úlohy predsedníctva sú zadefinované v stanovách združenia (príloha č. 9) a organizačnom poriadku (príloha č. 7) .

Predseda

1. Predseda je štatutárnym orgánom združenia, ktorý vystupuje v mene MAS navonok a podpisuje zmluvy.
2. Zjednocuje a koordinuje činnosť orgánov združenia. Predseda členskej schôdzy združenia, zvoláva predsedníctvo združenia a predsedá mu. V prípade neprítomnosti alebo poverenia ho zastupuje podpredseda.
3. Vo vzťahu k PRV SR 2014 – 2020 predkladá na PPA Protokol o výbere projektových zámerov/žiadosti o nenávratný finančný príspevok z PRV SR 2014 – 2020.
4. Vo vzťahu k IROP predkladá na RO pre IROP Protokol o výbere žiadosti o nenávratný finančný príspevok z IROP.
5. Predsedu volí Členská schôdza KR - MAS z kandidátov navrhnutých Predsedníctvom.
6. Predseda riadi zamestnancov kancelárie združenia.
7. Má dispozičné právo.
8. Schvaľuje harmonogram výziev na predkladanie projektových zámerov/ ŽoNFP/ŽoPr;
9. Schvaľuje výzvu na predkladanie projektových zámerov/ ŽoNFP/ŽoPr;
10. Schvaľuje zrušenie/zmenu výzvy na predkladanie projektových zámerov/ŽoNFP/ŽoPr.

Revízná komisia

1. Revízná komisia je kontrolným orgánom KR - MAS, ktorý za svoju činnosť zodpovedá Členskej schôdzy.
2. Členská schôdza na návrh predsedníctva KR-MAS volí a odvoláva predsedu a členov kontrolného orgánu na obdobie štyroch rokov. Revízná komisia má troch členov KR-MAS.
3. Revízná komisia :

- a) kontroluje hospodárenie KR - MAS a predkladá Členskej schôdzi správu o hospodárení KR – MAS, upozorňuje príslušné orgány KR-MAS na nedostatky a navrhuje opatrenie na ich odstránenie.
- b) kontroluje dodržiavanie stanov a vnútorných predpisov KR - MAS
- c) v prípade sporu medzi orgánmi KR - MAS a jeho členmi plní funkciu rozhodovacieho orgánu, ak nie je sám spornou stranou,
- d) členstvo v revíznej komisii je nezlučiteľné s členstvom v orgánoch združenia, okrem členstva v členskej schôdzi,
- e) členovia Revíznej komisie majú právo zúčastniť sa zasadnutí Predsedníctva.

4. Revízna komisia má troch členov volených Členskou schôdzou. Jej činnosť organizuje zvolený predseda.

5. Členom revíznej komisie nemôže byť člen predsedníctva a výberovej komisie.

V súčasnosti je v Revíznej komisii KR – MAS zastúpených celkovo **33,33 % verejného (1 zástupkyňa obce) a 66,33 % súkromného (1 subjekt) a občianskeho sektora (1 zástupca neziskovej organizácie).**

Výberová komisia

1. Výberová komisia je orgánom KR-MAS, ktorý vykonáva výber ŽoNFP podľa poradia ich prínosu k plneniu cieľov a zámerov stratégie CLLD a ustanovuje výšku podpory
2. Výberová komisia vykonáva nasledovné činnosti:
 - a) zabezpečuje proces posúdenia projektových zámerov (ak relevantné)/ odborného hodnotenia ŽoNFP/,
 - b) posudzuje splnenie podmienok poskytnutia príspevku určených vo výzve,
 - c) prideluje body jednotlivým projektovým zámerom (ak relevantné)
 - d) stanoví poradie ŽoNFP od najvyššie umiestnenej ŽoNFP spĺňajúcej všetky podmienky poskytnutia príspevku po najnižšie umiestnenú ŽoNFP spĺňajúcu všetky podmienky poskytnutia príspevku prostredníctvom ITMS2014+ (ak relevantné) a to na základe výsledkov odborného hodnotenia
 - e) vykoná výber projektových zámerov (ak relevantné)/ŽoNFP berúc do úvahy ustanovenia kapitoly 9.6.1 a 9.6.2 Systému riadenia CLLD,
 - f) navrhne PPA pre jednotlivé ŽoNFP vydanie príslušného rozhodnutia (rozhodnutie o schválení/neschválení ŽoNFP, rozhodnutie o zastavení konania) podľa zákona o príspevku z EŠIF,

- g) schvaľuje/odporuĉa, resp. neschvaľuje/neodporuĉa vydanie hodnotiacej spravy pre projektov zmer (ak relevantn),
- i) vypracuje zvereĉn sprvu vzvy projektovho zmeru/oNFP v rmci PRV SR 2014 – 2020,
- j) vypracuje nvrh hodnotiacej spravy pre projektov zmery (ak relevantn),
- k) stanovuje všku podpory NFP pre jednotlivoNFP/oPr.
3. Vberov komisia pri kadom hlasovan o vbere projektov mus dodrzavať podmienku minimlne 50% hlasov rozhodnut o vbere projektov pat partnerom, ktorí nie s orgnmi verejnej spravy.
 4. Vberov komisia m minimlne siedmychlenov. Poĉetlenov mus byť vzdy neprny. MAS me okrem riadnychlenov menovať aj nhradnkovlenov vberovej komisie.
 5. Spsob voľby/odvolania, vberlenov vberovej komisie MAS a vykonvaninnosti musia byť stanoven v stratgii CLLD.
 6. Ālen vberovej komisie nemus psobit (mať trval, prpadne prechodn bydlisko, sdlo alebo prevdzku) vzem MAS. Pre jednu vzvu bude stanoven jedna vberov komisia.
 7. Predsednctvo MAS menuje vzdy nov vberov komisiu pre kad vzvu na predkladanie projektovch zmerov/oNFP, prĉom jednotlivlenovia sa mu opakovať. V rmci jednej vzvy me byť menovan len jedna vberov komisia na cel vzvu, vnimkou moe byť len vmenalenov z opodstatnench dvodov. Opodstatnenmi dvodmi s najm konflikt zujmov,mrtielena vberovej komisie, jeho dlhodob pracovn neschopnst alebo neinnosť.
 8. Vberov komisia sa riadi poĉas zasadnutia pravidlami svojhotattu, ktor vypracuje kancelria a schvl predsednctvo. Vberov komisia je za svojuinnosť zodpovedn predsednctvu a spolupracuje s manaerom MAS.
 9. Ālenstvo vo vberovej komisii je nezluĉiteln slenstvom v predsednctve, revznej komisii a monitorovacom vbore zdruenia
- Vberov komisia je v rmci IROP menovan iba v prpade rovnakho poĉtu bodov predmetnej vzvy. Vberov komisia aplikuje rozliovacie hodnotiace kritria a stanov poradieoPr od najvšie umiestnenejoPr (ktor najvou mierou naplna ciele stratgie CLLD) splnjcej všetky podmienky poskytnut prspevku po najnie umiestnenoPr splnjcu všetky podmienky poskytnut prspevku.

V prípade, kedy výberová komisia aplikuje rozlišovacie kritériá, vypracuje Protokol o výbere ŽoPr, s uvedením výšky odporúčaného príspevku, poradia ŽoPr a zoznamu ŽoPr odporúčaných na neschválenie.

Monitorovací výbor

1. Monitorovací výbor MAS je kontrolným orgánom, ktorý vykonáva najmä vyhodnotenie výstupov a výsledkov a monitovanie realizácie projektov v rámci stratégie CLLD, pripravuje a vypracováva správy o implementácii stratégie, správy o monitoringu za ročné obdobie a pod. v zmysle ustanovení kapitoly 10 Systému riadenia CLLD.
2. Monitorovací výbor MAS na svojom prvom zasadnutí stanoví rozsah činnosti. Rozsah činnosti Monitorovacieho výboru MAS podlieha schváleniu predsedníctvom.
3. Monitorovací výbor má 5 členov, ktorých schvaľuje alebo odvoláva predsedníctvo..
4. Členstvo v monitorovacom výbore MAS je nezlučiteľné s členstvom vo výkonnom orgáne združenia.

V súčasnosti je v Monitorovacom výbore KR – MAS zastúpených celkovo **40,00 % verejného (2 zástupcovia obcí) a 60,00 % súkromného (1 subjekt) a občianskeho sektora (1 zástupca občianskeho združenia a 1 fyzická osoba).**

Kancelária KR - MAS je zriadená Predsedníctvom združenia a jej hlavnou činnosťou je zabezpečenie spravovania verejných prostriedkov, ako aj manažovanie činnosti a realizácia úloh združenia. Na čele kancelárie združenia je manažér menovaný predsedníctvom združenia. Kancelária združenia pracuje na základe pracovného a organizačného poriadku schváleného výkonným orgánom. Organizačný poriadok je súčasťou prílohy č. 7.

Administratívu a realizáciu úloh združenia zabezpečujú zamestnanci združenia:

1. **manažér združenia**, ktorý je riadený predsedom a predsedníctvom a jeho hlavnou úlohou a zodpovednosťou je, že:
 - zodpovedá za vedenie kancelárie združenia (riadi administratívneho pracovníka a účtovníka, príp. ďalších zamestnancov kancelárie),
 - pripravuje zasadnutia Predsedníctva a je povinný zúčastňovať sa na zasadnutiach Predsedníctva, je zodpovedný za zostavenie a zabezpečenie kontroly zápisov a ostatných administratívnych činností spojených s fungovaním Predsedníctva,

- vykonáva formálnu kontrolu prijatých ŽoNFP od predkladateľov projektov, registruje ŽoNFP, poskytuje informácie predkladateľom projektov, zabezpečuje zber informácií pre monitoring a hodnotenie, pravidelne komunikuje so zástupcom PPA,
 - spracováva žiadosti KR - MAS,
 - pomáha pri spracovaní zámerov a výberu projektov,
 - zostavuje pracovné skupiny a riadi realizáciu príslušných aktivít,
 - vykonáva činnosti v súlade s ďalšími internými predpismi, ktoré schválilo Predsedníctvo.
- 2. administratívny pracovník**, riadený je manažérom združenia a je zodpovedný za:
- zabezpečenie každodennej prevádzky a administratívnej činnosti združenia,
 - vedenie evidencie a predpisanej archivácie,
 - prípravu podkladových materiálov na zasadnutia jednotlivých orgánov združenia,
 - v prípade písomného poverenia manažérom KR-MAS registruje a vykonáva formálnu kontrolu prijatých ŽoNFP (projektov),
 - vykonávanie činností v súlade s ďalšími internými predpismi združenia.
- 3. účtovník**, riadený je manažérom združenia a je zodpovedný za:
- zabezpečenie účtovnej evidencie a hospodárenie s finančnými prostriedkami a majetkom združenia,
 - nesie zodpovednosť za správnosť účtovnej evidencie a spolupracuje s príslušnými kontrolnými orgánmi,
 - spracovanie mzdovej a personálnej agendy.
- 4. špecialista pre tvorbu koncepcií a propagácia cestovného ruchu**, riadený je manažérom združenia a do jeho pracovnej náplne patrí:
- zabezpečenie chodu a prevádzky Izby ľudových tradícií, remesiel a produktov
 - tvorba propagačných produktov združenia a produktov na propagáciu cestovného ruchu územia pôsobnosti združenia,
 - zabezpečenie spolupráce a súčinnosti združenia s orgánmi a inštitúciami pôsobiacimi v oblasti cestovného ruchu,
 - príprava návrhu koncepcií a plánov rozvoja cestovného ruchu,
 - zabezpečenie informačných a propagačných podujatí združenia,
 - zabezpečenie prezentácie produktov cestovného ruchu združenia na národnej a medzinárodnej úrovni

- tvorba balíčkov/produktov pre turistov, možnosti získania dotácie na produkty cestovného ruchu,
- aktualizácia webovej stránky www.regionalneprodukty.sk

5. špecialista pre regionálny rozvoj a rozvoj vidieka, riadený je manažérom združenia a do jeho pracovnej náplne patrí:

- zabezpečenie prípravy a vypracovania analytických a koncepcných dokumentov v oblasti komplexného regionálneho rozvoja
- zabezpečenie úloh súvisiacich s realizáciou projektov, na ktoré získalo združenie nenávratný finančný príspevok z rôznych operačných programov a grantov na základe vyhlásených výziev,
- zabezpečenie úloh súvisiacich s prípravou, riadením, realizáciou a financovaním projektov,
- zabezpečenie úloh súvisiacich s prípravou podkladov pre vypracovanie žiadosti o nenávratný finančný príspevok z rôznych operačných programov a grantov na základe vyhlásených výziev,
- zabezpečenie podpory trvalo udržateľného rozvoja vidieka, vidieckych oblastí a podpory zvyšovania kvality života na vidieku,

Táto pozícia je momentálne ako jediná neobsadená.

Spôsob propagácie činnosti verejno-súkromného partnerstva

Spôsoby komunikácie s obyvateľmi a organizáciami na území MAS.

Pre účely zabezpečenia informovanosti orgánov združenia a cieľových skupín o činnosti MAS, jej aktivitách a vyhlásených výzvach sú využívané nasledovné nástroje:

- internetová webstránka združenia: www.kopaniarskyregion.sk (aktualizovaná priebežne)
- sociálne siete: https://www.facebook.com/Kopani%C4%8Diarsky-regi%C3%B3n-MAS-369767339715840/?ref=aymt_homepage_panel
- regionálne noviny - Kopaničiar express, a noviny, ktoré vydávajú jednotlivé obce,
- internetová webstránka slúžiaca na propagáciu produktov nesúcich značku Kopanice – regionálny produkt www.regionalneprodukty.sk
- organizovanie informačných seminárov/workshopov
- vydávanie informačných tlačovín Spravodaj MAS
- organizovanie tuzemských a zahraničných informačných návštev

- individuálne poradenstvo a informovanie v kancelárii MAS
- účasť na podujatiach organizovaných na území MAS.

Spôsob konzultácie s konečnými prijímateľmi – predkladateľmi projektov (poradenstvo a externá pomoc).

Konzultácie s konečnými prijímateľmi – predkladateľmi projektov bývajú realizované v kancelárii združenia a z pozície združenia sú vykonávané manažérom združenia. Konzultácie sú vykonávané vo vzťahu k predkladaniu ŽoNFP (projektov) a ich súladu so stratégiou CLLD, ako aj k procesu výberu projektov, ich predkladaniu PPA a IROP komunikácie s RO, ako aj v procese ich realizácie, monitoringu a kontroly. Tieto procesy prebiehajú v súlade s Programom rozvoja vidieka SR 2014-2020 s Integrovaným regionálnym operačným programom 2014 - 2020, tiež v súlade so Systémom riadenia CLLD a Systémom riadenia PRV a EŠIF.

Štruktúra a organizácia Združenia, ako aj úlohy a zodpovednosti jednotlivých orgánov je bližšie doložená v prílohách:

- Stanovy KR – MAS
- Organizačný poriadok
- Rokovací poriadok pre Monitorovacieho výboru
- Štatút výberovej komisie

Prílohy:

Príloha č. 7 Organizačná štruktúra MAS

Príloha č. 8 Personálna matica MAS.

Príloha č. 9 Štatúty, interné smernice, stanovy MAS

Popis úloh a zodpovedností jednotlivých orgánov je v súlade so Systémom riadenia CLLD v aktuálnom platnom znení

5.1.2 Implementačný proces

Implementačný proces predstavuje proces výberu, hodnotenia a schvaľovania žiadostí zahŕňujúci vyhlásenie výzvy, príjem projektov, hodnotenie a výber na úrovni MAS, PPA resp. RO pre IROP a následné schválenie žiadosti. Tieto implementačné procesy majú svoje

identické znaky ako aj svoje špecifiká a odlišnosti. Taktiež sa MAS ako konečný prijímateľ môže uchádzať o iné zdroje z národných podporných schém, ako aj z cezhraničných projektov spolupráce.

Implementačné procesy určené pre implementáciu stratégie CLLD sú podrobne opísané v nasledovných dokumentoch, vždy v aktuálne platnom znení:

- Systém riadenia CLLD (LEADER a komunitný rozvoj) pre programové obdobie 2014 – 2020
- Systém riadenia PRV SR 2014 – 2020
- Systém riadenia EŠIF a IROP

Implementácia stratégie CLLD a činnosť MAS sa v programovom období 2014 – 2020 bude riadiť týmito dokumentmi. V nasledovných podkapitolách budú popísané základné činnosti prevzaté z týchto dokumentov a regionálne špecifiká, ktoré odzrkadľujú skúsenosti s implementáciou stratégie CLLD.

V rámci implementácie stratégie CLLD je potrebné rešpektovať § 46 zákona o príspevku z EŠIF (Zákon 292/2014 Z. z.), ktorý charakterizuje pravidlá posudzovania konfliktu záujmov v rámci celého procesu (prípravy výzvy, rozhodovania v konaní, príprave a realizácii projektu, alebo projektového zámeru). **Konflikt záujmov v rámci podpory z EŠIF prísne zakázaný.**

Kancelária MAS vypracuje v rámci stratégie CLLD indikatívny harmonogram vyhlasovania výziev, ktorý bude pravidelne aktualizovaný v zmysle ročného plánu o činnosti a bude uvádzať predbežnú finančnú alokáciu na výzvu. Indikatívny harmonogram výziev musí rešpektovať podmienky jeho včasného zverejnenia a schvaľovania v zmysle Systému riadenia CLLD v kapitole 9. Žiadosť o NFP (časť PRV 2014 – 2020) a v kapitole 11 (CLLD v rámci IROP 2014 – 2020).

Žiadosti podporované v rámci PRV

Výber projektov bude jednokolový.

Postup vyhlásenia výzvy.

Žiadateľ podáva ŽoNFP do MAS na základe vyhlásenej výzvy zverejnenej v ITMS2014+. MAS vyhlasuje výzvy v súlade s indikatívnym harmonogramom výziev, ktorý zostaví na obdobie minimálne jedného kalendárneho roka vždy v termíne do 30. januára a

zverejní na svojom webovom sídle (po jeho aktivovaní zo strany PPA). Po vypracovaní výzvy na predkladanie ŽoNFP zo strany MAS v ITMS2014+ pred jej oficiálnym zverejnením vykoná PPA kontrolu do 5 pracovných dní a aktivuje ju. MAS zverejní výzvu aj na svojom webovom sídle, ktoré má len informatívny charakter bez právnych účinkov a za oficiálne zverejnenie s právnymi účinkami sa považuje zverejnenie v ITMS2014+. Výzva môže mať formu uzavretej alebo otvorenej výzvy. KR - MAS bude používať formu uzavretej výzvy, s dátumom uzavretia minimálne 30 pracovných dní.

Postupy hodnotenia žiadostí o NFP.

Žiadateľ doručuje ŽoNFP elektronicky prostredníctvom verejnej časti ITMS2014+ a v písomnej forme na adresu určenú v predmetnej výzve. Doručením ŽoNFP na MAS sa začína konanie o žiadosti. Tá musí byť podaná riadne, včas a vo forme určenej v zverejnenej výzve. Proces konania o ŽoNFP spočíva v administratívnom overení, odborným hodnotením a výberom ŽoNFP a opravnými prostriedkami. MAS je oprávnená pri vzájomnej komunikácii so žiadateľom/prijímateľom využívať elektronický spôsob komunikácie a to prostredníctvom e-mailu (napr. pri zasielaní výzvy na doplnenie), pričom elektronický systém musí byť nastavený tak, že MAS obdrží „Potvrdenie o prijatí a Potvrdenie o prečítaní“. V prípade ak ho MAS neobdrží je povinná predmetnú výzvu zaslať písomne (doporučene). MAS zabezpečí priradenie odborných hodnotiteľov k ŽoNFP, ktorí vykonajú odborné hodnotenie na základe kritérií na výber projektov CLLD zverejnených vo výzve na predkladanie ŽoNFP a zaznamenajú ho do hodnotiacich hárkov.

Cieľom procesu odborného hodnotenia ŽoNFP je vykonať také posúdenie súladu ŽoNFP s kritériami odborného hodnotenia, ktoré bude objektívne, odborné, nezávislé a transparentné.

Za výber odborných hodnotiteľov, ktorí budú vykonávať posúdenie/odborné hodnotenie, zodpovedá MAS v rámci PRV SR 2014- 2020, v rámci IROP RO pre IROP. MAS resp. výber odborných hodnotiteľov sa vykoná , pričom vykoná výber na základe transparentných kritérií. Hodnotiteľ je povinný pred účasťou na odbornom hodnotení podpísať Čestné vyhlásenie o nestrannosti, zachovaní dôveryhodnosti informácií a vylúčení konfliktu záujmov. Povinnosti, ktoré z tohto čestného vyhlásenia vyplývajú, trvajú aj po ukončení vzťahu s MAS.

Základné kritériá pre hodnotenie majú odborný hodnotitelia v rámci PRV SR 2014- 2020 definované v schválenej stratégii CLLD.

MAS v rámci PRV SR 2014-2020 je povinná zabezpečiť pridelovanie ŽoNFP odborným hodnotiteľom náhodným výberom prostredníctvom funkcionalít v ITMS2014+ pričom platí pravidlo, že jedna ŽoNFP je pridelená dvom odborným hodnotiteľom. V prípade nefunkčnosti ITMS2014+ MAS zabezpečí pridelovanie ŽoNFP odborným hodnotiteľom (napr. náhodné pridelovanie žrebovaním, náhodný výber, využitie výpočtovej techniky a pod.). Postupy pridelovania ŽoNFP odborným hodnotiteľom sú pre MAS uvedené v príručke pre prijímateľa LEADER.

MAS si overí skutočnosť, či odborný hodnotiteľ nie je zamestnancom niektorého so žiadateľom, ktorý predkladá ŽoNFP. Nesmie byť tiež jeho blízkou alebo spriaznenou osobou či sa nachádzať v akomkoľvek konflikte záujmov ako je uvedené Systému riadenia CLLD v platnom znení. V prípade odhalenia konfliktu záujmov bude takýto odborný hodnotiteľ vylúčený z odborného hodnotenia príslušnej výzvy

Odborného hodnotenia sa nesmie zúčastniť ani hodnotiteľ, ktorý sám upozorní na existenciu konfliktu záujmov či už pred alebo počas odborného hodnotenia ŽoNFP. V takom prípade bude táto skutočnosť zaznamenaná v dokumentácii odborného hodnotenia.

Odborní hodnotitelia hodnotia ŽoNFP každý samostatne a hodnotia ŽoNFP ako celok vrátane príloh.

Odborní hodnotitelia zaznamenávajú hodnotenie ŽoNFP do hodnotiaceho hárku písomne, resp. elektronicky prostredníctvom ITMS2014+ hodnotenie ŽoNFP,

Po ukončení hodnotenia odovzdajú kompletne vyplnený a podpísaný hodnotiaci hárak výberovej komisii.

V prípade, ak je rozdiel medzi celkovým bodovým hodnotením prvého a druhého odborného hodnotiteľa vyšší ako 10 bodov, určí Výberová komisia náhodným výberom v zmysle Systému riadenia CLLD v platnom znení tretieho odborného hodnotiteľa (arbitra). Tretí odborný hodnotiteľ zaznamenáva hodnotenie ŽoNFP do hodnotiaceho hárku v zmysle postupov podľa Systému riadenia CLLD v platnom znení. Z bodového hodnotenia tretieho hodnotiteľa Výberová komisia urobí aritmetický priemer s bodovým hodnotením jedného z dvojice odborných hodnotiteľov, ku ktorému je hodnotenie tretieho odborného hodnotiteľa bližšie. Toto výsledné bodové hodnotenie sa považuje za záväzné hodnotenie ŽoNFP.

MAS zodpovedá za dodržanie princípov transparentnosti, rovnakého zaobchádzania, nediskriminácie. Pri hodnotení ŽoNFP MAS dodržiava minimálne princíp štyroch očí, ak Systém riadenia CLLD v platnom znení nevyžaduje prísnejší kontrolný mechanizmus. MAS

je tiež povinná v prípade akéhokoľvek podozrenia nasvedčujúceho, že bol alebo by mohol byť spáchaný trestný čin toto bezodkladne oznámiť orgánom činným v trestnom konaní.

Činnosti, úlohy a zodpovednosti odborného hodnotiteľa sú v súlade so Systémom riadenia CLLD v platnom znení.

Postupy výberu žiadostí o NFP.

Po odbornom hodnotení ŽoNFP nasleduje zasadnutie Výberovej komisie. Výberovú komisiu zriadi Predsedníctvo KR – MAS pre každú výzvu samostatne. Členovia výberovej komisie budú navrhnutí tak, aby ich vzdelanostné, odborné a praktické zručnosti zodpovedali konkrétnej výzve a aspoň 50% hlasov rozhodnutí o výbere patrilo partnerom, ktorí nie sú orgánmi verejnej správy.

Aplikáciou rozlišovacích kritérií v ITMS2014+ výberová komisia stanoví poradie ŽoNFP a vypracuje záverečnú správu z výzvy, v ktorej navrhne PPA pre jednotlivé ŽoNFP vydanie konkrétneho rozhodnutia (rozhodnutie o schválení/neschválení ŽoNFP, rozhodnutie o zastavení konania). Záverečná správa z výzvy musí byť predložená PPA do 45 pracovných dní odo dňa ukončenia výzvy. PPA po kontrole buď výzve na opravu zistených nedostatkov alebo ak nezistí žiadne nedostatky tak zašle zoznam schválených ŽoNFP príslušnej MAS, ktorá ho zasiela príslušnému samosprávnemu kraju za účelom predchádzania rizika dvojitého financovania. Na základe skutočností zistených v rámci konania o ŽoNFP vydá PPA: Rozhodnutie o schválení, rozhodnutie o neschválení alebo rozhodnutie o zastavení konania a to do 35 dní od predloženia záverečnej správy z výzvy (do lehoty sa nezapočítava doba potrebná na doplnenie). Právny nárok na poskytnutie príspevku vzniká nadobudnutím účinnosti zmluvy o poskytnutí NFP. Nie je však garantované reálne uhradenie zazmluvnenej výšky príspevku, pretože to je viazané na splnenie podmienok v zmluve o poskytnutí NFP.

Žiadosti podporované v rámci IROP

Postupy vyhlásenia výzvy MAS

MAS pri vyhlásení výzvy na predkladanie Žiadostí o príspevok (ďalej len „ŽoPr“) pre Realizátorov stratégie (ďalej len „ReS“) sa riadi usmerneniami systému riadenia CLLD (kap 11.2). MAS bude vyhlasovať výzvy v súlade s indikatívnym harmonogramom výziev, ktorý podlieha schváleniu zo strany RO pre IROP.

MAS pri príprave výziev a dokumentov, ktoré sú relevantné vo vzťahu k výzve spolupracuje s RO pre IROP. MAS zasiela pred zverejnením výzvy návrh znenia výzvy, vrátane relevantných dokumentov, prípadne s odkazom na zverejnenie týchto relevantných dokumentov na svojom webovom sídle, na odsúhlasenie RO pre IROP.

MAS vyhlási výzvu jej zverejnením na svojom webovom sídle. RO pre IROP zabezpečí zadanie informácie o vyhlásení výzvy a jej aktivovanie v ITMS2014+ a zverejní výzvu na svojom webovom sídle. MAS zverejní informáciu o zverejnenej výzve za účelom lepšej informovanosti následne aj v miestnom tlači či médiách.

Výzva bude mať iba formu otvorenej výzvy – jej ukončenie je závislé na vyčerpaní disponibilných finančných prostriedkov pre danú výzvu. MAS a RO pre IROP potencionálnym žiadateľom oznámi plán ukončenia výzvy min. 1 mesiac pred jej predpokladaným uzavretím na svojom webovom sídle. Výber ŽoPr predložených na základe otvorenej výzvy bude prebiehať v termínoch (kolách) stanovených vo výzve. Výzva obsahuje časti podľa odseku 9 bodu 11.1 Systému riadenia CLLD 2014 – 2020.

MAS je oprávnená za podmienok stanovených v zákone 292/2014 Z.z. a upravených v tejto kapitole výzvu zmeniť alebo zrušiť. Postupuje pri tom podľa odseku 11.2 Zmena a zrušenie výzvy Systému riadenia CLLD 2014 – 2020.

Postupy hodnotenia žiadostí o príspevok

Príjem ŽoPr zabezpečuje MAS v rámci činnosti Kancelárie. Doručením ŽoPr na adresu sídla MAS osobne písomnú formu a elektronicky začína konanie o ŽoPr. MAS o prijatí ŽoPr vystaví žiadateľovi potvrdenie s vyznačeným dátumom prijatia.

MAS v rámci konania o ŽoPr zabezpečí administratívne overenie splnenia podmienok pre poskytnutie NFP a zodpovedá za kontrolu oprávnenosti výdavkov ŽoPr. MAS zabezpečí administratívne overenie tých ŽoPr, ktoré splnili podmienky doručenia. Závery z administratívneho overenia MAS zaznamenáva v kontrolnom zozname. V prípade nejasností MAS vyzve ReS na doplnenie neúplných údajov, vysvetlenie nejasností alebo nápravu nepravdivých údajov zaslaním výzvy na doplnenie ŽoPr. Postupy administratívnej kontroly sa realizujú v súlade s kap. 11.6.2. Systému riadenia CLLD.

MAS v rámci odborného hodnotenia ŽoNFP zabezpečí posúdenie ŽoNFP minimálne dvoma odbornými hodnotiteľmi, ktorí vyhodnotia predložené ŽoNFP na základe hodnotiacich kritérií zverejnených vo výzve a v stratégii CLLD.

Odborní hodnotitelia v rámci IROP budú mať základné kritéria pre hodnotenie definované MAS v ŽoNFP predloženej na základe výzvy RO IROP v súlade s kapitolou 4.2 ods. 3 písm. b) v Systéme riadenia CLLD v platnom znení.

Odborní hodnotitelia sú pridelení k ŽoPr náhodným spôsobom, čo povinne zabezpečí MAS (využitie PC techniky, náhodný výber, žrebovanie, atď.). Zároveň platí pravidlo, že na jednu ŽoPr sú pridelení dvaja hodnotitelia. MAS si overí skutočnosť, či odborný hodnotiteľ nie je zamestnancom niektorého zo žiadateľov, ktorý predkladá ŽoPr. Nesmie byť tiež jeho blízkou alebo spriaznenou osobou či sa nachádzať v akomkoľvek konflikte záujmov ako je uvedené Systému riadenia CLLD v platnom znení. V prípade odhalenia konfliktu záujmov bude takýto odborný hodnotiteľ vylúčený z hodnotenia konkrétnej ŽoPr, s ktorou existuje podozrenie na konflikt záujmov. Odborného hodnotenia sa nesmie zúčastniť ani hodnotiteľ, ktorý sám upozorní na existenciu konfliktu záujmov či už pred alebo počas odborného hodnotenia ŽoPr. V takom prípade bude táto skutočnosť zaznamenaná v dokumentácii odborného hodnotenia.

Odborní hodnotitelia hodnotia ŽoPr každý samostatne a hodnotia ŽoPr ako celok vrátane príloh. Odborní hodnotitelia zaznamenávajú do hodnotiaceho hárku **písomne pri ŽoPr**

Po ukončení hodnotenia odovzdajú kompletne vyplnený a podpísaný hodnotiaci hárk výberovej komisii. V prípade, ak je rozdiel medzi celkovým bodovým hodnotením prvého a druhého odborného hodnotiteľa vyšší ako 10 bodov, určí projektový manažér výberom v zmysle Systému riadenia CLLD v platnom znení tretieho odborného hodnotiteľa (arbitra). Tretí odborný hodnotiteľ zaznamenáva hodnotenie ŽoNFP/ŽoPr do hodnotiaceho hárku v zmysle postupov podľa Systému riadenia CLLD v platnom znení. Z bodového hodnotenia tretieho hodnotiteľa Výberová komisia urobí aritmetický priemer s bodovým hodnotením jedného z dvojice odborných hodnotiteľov, ku ktorému je hodnotenie tretieho odborného hodnotiteľa bližšie. Toto výsledné bodové hodnotenie sa považuje za záväzné hodnotenie ŽoPr.

Výber Žiadosti o príspevok

Vykonáva ho výberová komisia, ktorá je zriadená Predsedníctvom. Členovia výberovej komisie budú navrhnutí tak, aby ich vzdelanostné, odborné a praktické zručnosti zodpovedali konkrétnej výzve a aspoň 50% hlasov rozhodnutí o výbere patrilo partnerom, ktorí nie sú orgánmi verejnej správy. Výberová komisia stanoví konečné poradie ŽoPr na základe administratívneho overenia správnosti ŽoPr, hodnotenia odborných hodnotiteľov a

aplikácie výberových a rozlišovacích kritérií. Výsledkom zasadnutia výberovej komisie je Protokol o výbere ŽoPr, kde je uvedený návrh na schválenie / neschválenie / zastavenie konania ŽoPr. Protokol o výbere ŽoPr spolu so všetkými predloženými ŽoPr MAS predloží na RO pre IROP do 45 pracovných dní od termínu uvedeného vo výzve. ŽoPr, ktoré splnili podmienky poskytnutia príspevku v prípade nedostatku alokovaných finančných prostriedkov pre danú výzvu Výberová komisia zaradí do zásobníka projektov pre prípad vyhlásenia ďalšej výzvy daného opatrenia.

RO pre IROP posúdi v súlade so svojimi internými usmerneniami splnenie podmienok administratívneho overenia, odborného hodnotenia a výberu ŽoPr MAS na základe predloženého Protokolu o výbere ŽoPr a samotných ŽoPr. RO pre IROP vydáva písomný súhlas so zaslaním Oznámenia o schválení ŽoPr príslušným ReS. Výber žiadostí o príspevok sa riadi usmerneniami kap. 11.7 a 11.8 Systému riadenia CLLD.

Po odoslaní oznámení o schválení ŽoPr MAS (v súlade s podmienkami uvedenými v zmluve o poskytnutí NFP uzatvorenej medzi RO pre IROP a MAS) zabezpečí uzatvorenie zmluvy s užívateľom (ReS), ktorá upraví práva a povinnosti medzi MAS a ReS. MAS zabezpečí zverejnenie zmluvy s užívateľom v centrálnom registri zmlúv. Procesy uzatvorenia zmluvy s ReS sa riadia postupmi a podmienkami kap. 11.9. Systému riadenia CLLD.

ŽoNFP z iných zdrojov

Kopaničiarsky región – miestna akčná skupina nebude rozhodovať o pridelení finančných prostriedkov z iných podporných programov EÚ a SR. Máme zavedený vlastný grantový systém, kde podmienka na získanie dotácie sú rozpracované už v samotnej výzve o grant z vlastných zdrojov KR -MAS.

5.2 Akčný plán

Časť A.) Akčný plán implementácie stratégie CLLD

Priorita č. 1: Kvalitné verejné služby a občianska vybavenosť pre vidiecke obyvateľstvo

Tabuľka č. 5.2.A Opatrenie stratégie CLLD 1.1

Názov opatrenia	1.1 Podpora na investície do vytvárania, zlepšovania alebo rozširovania miestnych základných služieb pre vidiecke obyvateľstvo vrátane voľného času a kultúry a súvisiacej infraštruktúry
Priradenie kódu opatrenia ¹	7.4
Priradenie k fokusovej oblasti PRV/ŠC IROP	Sekundárna FO predominantná – 6B Sekundárna FO doplnková – 3A, 5C, 6A
Ciele opatrenia	<i>Opatrenie bude sekundárne prispievať k FO 5C prostredníctvom investícií do OZE a úspor energie, ktoré budú môcť byť súčasťou iných investícií v rámci opatrenia (napr. súčasťou rekonštrukcie kultúrneho domu bude výstavba kotolne na OZE a pod.). Opatrenie prispieva k naplneniu Špecifického cieľa: Zvýšenie kvality infraštruktúry a verejných služieb.</i>
Zdôvodnenie výberu	<i>Cieľom je dosiahnuť lepší stav infraštruktúry verejných služieb a občianskej vybavenosti. Opatrenie reflektuje na potreby identifikované v oblasti Občianska vybavenosť a sekundárne aj Životné prostredie v rámci Identifikácie potrieb Kvalita života úzko súvisí s miestnym ekonomickým rozvojom, ako aj so zastavením odlivu obyvateľstva z vidieka. Pre jej zvýšenie je potrebná kvalitná infraštruktúra a dostupnosť miestnych služieb pre obyvateľov, kvalitné verejné priestory pre obyvateľov vrátane využívania nevyužitých objektov pre podnikateľskú a komunitnú činnosť.</i>
Rozsah a oprávnené činnosti	<i>Podporované budú nasledovné aktivity: - investície súvisiace s vytváraním podmienok pre trávenie voľného času vrátane príslušnej infraštruktúry – napr. výstavba/rekonštrukcia/modernizácia/rozšírenie (prístavba, nadstavba, zväčšenie) športovísk a detských ihrísk, amfiteátrov/vonkajší exteriérový priestor pre kultúrne a spoločenské podujatia, ktoré musí byť spojené pevne so zemou (vrátane zastrešenia, osvetlenia, ozvučenia apod.) , investície do rekonštrukcie nevyužívaných objektov v obci pre komunitnú/spolkovú činnosť vrátane rekonštrukcie existujúcich kultúrnych domov - investície zamerané na zriadenie nových, rozšírenie (prístavba, nadstavba, prestavba), rekonštrukcia a modernizácia existujúcich domov smútku vrátane ich okolia - investície súvisiace so zvyšovaním kvality života obyvateľov – investície spojené s odstraňovaním malých tzv. divokých skládok odpadov resp. opusteného odpadu - investície súvisiace s vytváraním podmienok pre rozvoj podnikania – rekonštrukcia, modernizácia/rozšírenie (prístavba, nadstavba, zväčšenie) nevyužívaných objektov v obci pre podnikateľskú činnosť, výstavba/rekonštrukcia tržníc pre podporu predaja miestnych produktov a pod. - investície do využívania OZE vrátane investícií spojenými s úsporou energie –</i>

¹ Platí v prípade opatrení z PRV, priradí sa kód opatrenia/podopatrenia v zmysle nariadenia (EÚ) č. 808/2014.

	<p>len ako súčasť investícií do miestnych služieb. Za miestne služby sa považujú len služby spojené so spolkovou činnosťou v rámci komunitných centier, služby spojené s kultúrou v rámci kultúrnych domov, služby spojené s poskytovaním samosprávnych činností v rámci obecných úradov, služby spojené s predškolskou výchovou v rámci materských škôlok a služieb spojených so športom v rámci obecných športových hál a telocviční</p> <p>- investície súvisiace so zvýšením bezpečnosti t.j. nákup prídavných zariadení na komunálnu techniku na čistenie, údržbu zelene a zimnú údržbu ciest/miestnych komunikácií a chodníkov (malé zariadenia) a investície súvisiace so zvýšením bezpečnosti a prevencie proti vandalizmu na verejných priestoroch (montáž kamerových systémov a iných bezpečnostných prvkov)</p>
Oprávnení prijímateľa	<p>1. Obce vo vidieckych oblastiach</p> <p><u>1. Združenie obcí s právnou subjektivitou z územia MAS s právnou formou:</u></p> <p>+2. Záujmové združenia právnických osôb v zmysle §20 zákona č. 369/1990 Zb. o obecnom zriadení v znení neskorších predpisov</p> <p>2.3. Občianske združenie v zmysle zákona č. 83/1990 Z.z. o združovaní občanov</p>
Intenzita pomoci ²	95 %
Oprávnené výdavky	<p>Oprávnené výdavky projektu, ktoré žiadateľ musí spĺňať sú oprávnené výdavky v zmysle stratégie CLLD uvedené vo výzve na predkladanie ŽoNFP ako oprávnené výdavky MAS. Žiadateľ musí zároveň spĺňať aj podmienky uvedené v bode 2.2 pre Podopatrenie 7.4 Podpora na investície do vytvárania, zlepšovania alebo rozširovania miestnych základných služieb pre vidiecke obyvateľstvo vrátane voľného času a kultúry a súvisiacej infraštruktúry uvedené v Prílohe 6B k Príručke pre prijímateľa a poskytnutie nenávratného finančného príspevku z Programu rozvoja vidieka SR 2014 – 2022 pre opatrenie 19. Podpora na miestny rozvoj v rámci iniciatívy LEADER a podmienky v kapitole 7., ods. 3 až ods. 5 vyššie uvedenej príručky.</p> <p><i>Žiadateľ musí zároveň spĺňať aj nasledovné podmienky (ak relevantné):</i></p> <p>1. výdavky na hmotné a nehmotné investície v súlade s podporovanými činnosťami (vrátane začlenenie prvkov zelenej infraštruktúry, následné "ozelenenie" objektov a ich začlenenie do zelenej infraštruktúry obce, náklady súvisiace s investíciami do využívania OZE a do úspor energie, pokiaľ sú tieto investície súčasťou iných investícií v rámci operácie)</p> <p>2. súvisiace všeobecné náklady s bodom 1 (v prípade investičných opatrení):</p> <p>a) výstavba, obstaranie (vrátane leasingu) alebo zlepšenie nehmotného majetku;</p> <p>b) kúpa alebo kúpa na leasing nových strojov a zariadení, ako i strojov a zariadení do výšky ich trhovej hodnoty;</p> <p>c) všeobecné náklady súvisiace s výdavkami uvedenými v bode a) a v bode b) ako sú poplatky architektom, inžinierom a konzultantom, poplatky za poradenstvo v oblasti environmentálnej a ekonomickej udržateľnosti vrátane štúdií uskutočniteľnosti. Štúdie</p>

² Intenzita pomoci je percentuálny pomer medzi financovaním zo strany žiadateľa a príspevkom v fondov a rozpočtu.

	<p>uskutočiteľnosti zostávajú oprávnenými aj v prípade, ak sa na základe ich výsledkov nebudú realizovať žiadne výdavky uvedené v bodoch a) a b) – max. do 15% z výšky projektu;</p> <p>d) nehmotné investície ako obstaranie alebo vývoj počítačového softvéru, získanie patentov, licencií, autorských práv a obchodných značiek.</p> <p>1. Pod výdavkami na prípravné práce sa rozumejú výdavky na poplatky architektom, projektantom, inžinierom a konzultantom súvisiace s vypracovaním projektovej dokumentácie (max. 4%), výdavky za stavebný dozor (max. 1%) a výdavky na poradenstvo v oblasti environmentálnej a ekonomickej udržateľnosti vrátane štúdií uskutočiteľnosti (max. 8%).</p>					
Výška príspevku (minimálna a maximálna)	5 000 – 55 000 EUR					
Finančný plán	Región ³	Spolu	EÚ	ŠR	VZ	iné
	MR	526 700,00525 383,00	375 273,75	125 091,25	26 33525 018	-
	VR	-	-	-	-	-
	Spolu	526 700,00525 383,00	375 273,75	125 091,25	26 33525 018	-
Princípy pre stanovenie výberových a hodnotiacich kritérií/Hlavné zásady výberu operácií ⁴	Princípy pre stanovenie výberových a hodnotiacich kritérií a hlavné zásady výberu operácií sú uvedené v dokumente MAS Kopaňčiarsky región s názvom: „Výberové kritériá pre výber projektov, hodnotiace a rozlišovacie kritériá pre výber projektov pre projektové opatrenia PRV SR 2014-2020 a IROP 2014-2020“.					
Merateľné ukazovatele projektu	Kód/ID	Názov/Ukazovateľ	Merná jednotka	Počiatočná hodnota	Celková cieľová hodnota	
	7.4	Počet podporených športovísk, detských ihrísk a amfiteátrov	počet	0	3	
	7.4	Počet zrekonštruovaných nevyužívaných objektov v obci vrátane kultúrnych domov	počet	0	5	
Indikatívny harmonogram výziev	Január 2018					

Tabuľka č. 5.2.B Opatrenie stratégie CLLD 1.2

³ Typ regiónu: MR – menej rozvinutý región, VR – viac rozvinutý región

⁴ v prípade identického textu postačuje odvolávka na text PRV/IROP

Názov opatrenia	1.2 Rozvoj základnej infraštruktúry v mestách a obciach
Priradenie kódu opatrenia ⁵	
Priradenie k fokusovej oblasti PRV/ŠC IROP	5.1.2 Zlepšenie udržateľných vzťahov medzi vidieckymi rozvojovými centrami a ich zázemím vo verejných službách a vo verejných infraštruktúrach
Ciele opatrenia	<p><i>Podporované budú nasledovné aktivity:</i></p> <p><i>Cieľom podpory tejto aktivity je zvýšenie atraktivity cyklistickej dopravy prostredníctvom budovania siete bezpečných cyklotrás a nadväzujúcej infraštruktúry a realizáciu opatrení na upokojuvanie dopravy, a pod.</i></p> <p><i>Konkrétny cieľ je zameraný na sprístupnenie služieb infraštruktúry materských škôl s cieľom zvýšenia zaškolenosti žiakov materských škôl a zabezpečiť primerané podmienky pre rozvoj kľúčových kompetencií žiakom v súlade s požiadavkami ich budúcej profesijnej orientácie a potrebami trhu práce.</i></p>
Zdôvodnenie výberu	<p><i>Opatrenie prispieva k naplneniu Špecifického cieľa: Zvýšenie kvality infraštruktúry a verejných služieb. Opatrenie reflektuje na potreby identifikované v oblasti Dopravné prepojenie a dostupnosť sídiel, Občianska vybavenosť a sekundárne aj Životné prostredie v rámci Identifikácie potrieb</i></p>
Rozsah a oprávnené činnosti	<p><i>Rozvoj základnej infraštruktúry v oblastiach:</i></p> <p><i>B2 Zvyšovanie bezpečnosti a dostupnosti sídiel</i></p> <p><i>- výstavba, modernizácia, rekonštrukcia zastávok, staníc, parkovísk, na linkách prepájajúcich obec s mestom, súčasťou môžu byť aj vnútorné a/alebo vonkajšie informačné tabule, stacionárne informačné systémy.</i></p> <p><i>- budovanie prvkov a podpora opatrení na zvyšovanie bezpečnosti dopravy v mestách</i></p> <p><i>B1 Investície do cyklistických trás a súvisiacej podpornej infraštruktúry</i></p> <p><i>- zriaďovanie, obnova a výstavba cyklistických trás zabezpečujúcich dopravu osôb do a zo zamestnania alebo k verejným službám (napr. trasy vedúce k vlakovým, autobusovým zastávkam a staniciam v obciach a mestách) vrátane investícií do doplnkovej cyklistickej infraštruktúry vrátane odpočívadiel, chránených parkovísk pre bicykle, nabíjajúcich staníc pre elektrobicykle a pod.,</i></p> <p><i>D2 Skvalitnenie a rozšírenie kapacít predškolských zariadení</i></p> <p><i>- vybudovanie, rekonštrukcia alebo modernizácia prostredníctvom stavebno-technických úprav materskej školy,</i></p> <p><i>- materiálo-technické vybavenie materskej školy,</i></p> <p><i>- úpravy areálu materskej školy (detské ihriská, športové zariadenia pre deti uzavretých aj otvorených areálov s možnosťou celoročnej prevádzky, záhrad vrátane prvkov inkluzívneho vzdelávania a pod.)</i></p>
Oprávnení prijímatelia	<p><i>- mestá/samostatné mestské časti a obce,</i></p> <p><i>- združenia miest a obcí,</i></p> <p><i>- mikroregionálne združenia,</i></p>

⁵ Platí v prípade opatrení z PRV, priradí sa kód opatrenia/podopatrenia v zmysle nariadenia (EÚ) č. 808/2014.

Intenzita pomoci ⁶	95 %					
Oprávnené výdavky	v súlade s IROP					
Výška príspevku (minimálna a maximálna)	5 000 – 45 000 EUR					
Finančný plán	Región ⁷	Spolu	EÚ	ŠR	VZ	iné
	MR	355 231,58	337 470,00	-	17 761,58	-
	VR	-	-	-	-	-
	Spolu	355 231,58	337 470,00	-	17 761,58	-
Princípy pre stanovenie výberových a hodnotiacich kritérií/Hlavné zásady výberu operácií ⁸	<ul style="list-style-type: none"> V súlade s podmienkami Výzvy IROP 					
Povinné prílohy stanovené MAS ⁹	žiadne					
Merateľné ukazovatele projektu	Kód/ID	Názov/Ukazovateľ	Merná jednotka	Počiatočná hodnota	Celková cieľová hodnota	
	5.1.2	Dĺžka nových úsekov cyklistických komunikácií	km	0	1	
	5.1.2	Počet podporených projektov so vzdelávacou infraštruktúrou	počet	0	2	
Indikatívny harmonogram výziev	<p><i>Prioritizácia výziev:</i></p> <p>1. D2 Skvalitnenie a rozšírenie kapacít predškolských zariadení</p> <p>2. B2 Zvyšovanie bezpečnosti a dostupnosti sídiel</p> <p>3. B1 Investície do cyklistických trás a súvisiacej podpornej infraštruktúry</p> <p><i>Harmonogram vyhlasovania výziev:</i></p> <p>D2: 4/2020</p> <p>B2: 6/2020</p> <p>B1: 7/2020</p>					

⁶ Intenzita pomoci je percentuálny pomer medzi financovaním zo strany žiadateľa a príspevkom v fondov a rozpočtu.

⁷ Typ regiónu: MR – menej rozvinutý región, VR – viac rozvinutý región

⁸ v prípade identického textu postačuje odvolávka na text PRV/IROP

⁹ MAS stanoví povinné prílohy nad rámec povinných príloh, ktoré stanoví PPA v zmysle kapitoly 9.5.1, ods. 6 Systému riadenia CLLD

Tabuľka č. 5.2.B Opatrenie stratégie CLLD 1.3

Názov opatrenia	1.4 Podpora na investície do vytvárania, zlepšovania alebo rozširovania infraštruktúr malých rozmerov
Priradenie kódu opatrenia ¹⁰	7.2
Priradenie k fokusovej oblasti PRV/ŠC IROP	Sekundárna FO predominantná – 6B Sekundárna FO doplnková – 6A
Ciele opatrenia	Opatrenie prispieva k fokusovej oblasti 6B. Opatrenie prispieva k špecifickému cieľu stratégie CLLD 3.1: Zlepšenie stavu základnej miestnej infraštruktúry
Zdôvodnenie výberu	Opatrenie reaguje na nasledovné potreby : Zlepšiť TI potrebnú pre rozvoj podnikania, CR a kvalitu života obyvateľov a zlepšiť dopravné spojenie a dostupnosť medzi obcami a okolitými centrami rozvoja
Rozsah a oprávnené činnosti	<p>Žiadateľ musí zároveň spĺňať aj nasledovné podmienky (ak relevantné):</p> <ul style="list-style-type: none"> výstavba a rekonštrukcia miestnych komunikácií, lávok, mostov, chodníkov a záchytných parkovísk, autobusových zastávok. V prípade investícií do miestnych komunikácií, tie budú umožnené len v malom rozsahu a za predpokladu, že prispievajú k oživeniu znevýhodnenej vidieckej oblasti, kde môže zlepšiť prepojenie medzi vidieckymi oblasťami a širšou dopravnou sieťou, príp. budú prispievať k miestnemu ekonomickému rozvoju (napr. k rozvoju vidieckeho cestovného ruchu a pod.) <p>Konkrétnejšie aktivity: <u>miestne komunikácie</u> v dedinách, vidiecke cesty a <u>chodníky</u> (cesty a chodníky aj vrátane <u>parkovísk</u>), <u>parkoviská</u>, <u>priečok a rigoly</u> (len ak sú súčasťou popri realizovanej ceste, resp. chodníku), <u>cestné mosty</u> (z ocele, betónu alebo z iného materiálu) spolu s nadjazdami a príjazdami, <u>pešie mosty</u> (lávky pre peších), <u>autobusové prístrešky</u> (autobusové zastávky).</p> <p>Za oprávnený výdavok sa považuje aj tzv. mobiliár:</p> <ul style="list-style-type: none"> lavička, odpadkový kôš, kontajner na zeleň/kvetináč, informačné plochy/tabule/vitríny (napr. aj vrátane názvu zastávky, názvu ulice, umiestnenie mapy obce/okolia/kultúrnych pamiatok), uvítacie tabule, smerníky a ukazovatele (napr. k obecnému úradu, ku kultúrnej pamiatke, k historickej budove, múzeu, pamätnej izbe, a pod.), bariéry, zábrany vjazdu, ochranné mreže (napr. na koreň/kmeň stromov). <ul style="list-style-type: none"> výstavba, rekonštrukcia, modernizácia, dostavba kanalizácie, vodovodu, alebo čistiarne odpadových vôd. Podrobnejšie: <u>stokové siete (kmeňové stoky, zberače a uličné stoky, výustné stoky a odľahčovacie stoky)</u>, čistiarne odpadových vôd, obecné, skupinové a ostatné vodovody lokálneho charakteru, miestne potrubné rozvody teplej vody, súvisiace vodárenské stavby miestneho významu (úpravne vody, čerpace stanice). zlepšenie vzhľadu obcí – úprava a tvorba verejných priestranstiev, námestí,

¹⁰ Platí v prípade opatrení z PRV, priradí sa kód opatrenia/podopatrenia v zmysle nariadenia (EÚ) č. 808/2014.

parkov, aleje, pešie zóny, nábregia (v prípade, že je súčasťou takejto investície aj parkovisko v menšom rozsahu, , tak sú výdavky oprávnené aj vrátane parkovísk) a pod.

Za verejné priestranstvo možno považovať pre účely vydávania zákazov a príkazov v legislatívnej pôsobnosti obce každý priestor, ktorý spĺňa súčasne tri nasledujúce podmienky:

- je prístupný všetkým bez obmedzenia (teda prístupný každému bez toho, aby musel prekonávať prekážky)
- slúži na všeobecné užívanie (teda neexistuje žiadny právny dôvod, ktorý by niekoho vylučoval z jeho užívania resp. neexistuje právny dôvod, ktorý by obmedzoval jeho využívanie len pre zúžený okruh osôb alebo len pre určitý účel)
- je ako verejné priestranstvo definovaný alebo určený (lokalizovaný) vo všeobecne záväznom nariadení obce.

Slová "priestor prístupný bez obmedzení" je nutné definovať tak, že nejde o akékoľvek ľubovoľné priestory, ale že ide o priestranstvá majúce podobný charakter ako námestie, trhovisko, cesty, miestne komunikácie, parky a verejná zeleň.

Obec je vo všeobecne záväzných nariadeniach oprávnená pojem "verejné priestranstvo" definovať, avšak táto definícia musí vychádzať zo zákonného základu.

Vo všeobecnosti môžeme za verejné priestranstvo považovať verejnosti prístupné pozemky vo vlastníctve obce alebo pozemky, ktoré si obec prenajíma. Verejným priestranstvom na účely zákona nie sú pozemky, ktoré sú síce vo vlastníctve obce, ale obec ich prenajala podľa osobitného zákona. Za verejné priestranstvo je **možné považovať** aj **cintorín**, a aj to len v prípade, ak ho má obec **definovaný alebo určený (lokalizovaný) vo všeobecne záväznom nariadení obce pred podaním ŽoNFP, ako verejné priestranstvo**. Za verejné priestranstvo **nie je možné považovať** školu, školské zariadenia (škôlky, jasle), areál školy (školský dvor).

Oprávneným výdavkom v rámci aktivity 3 je aj mobiliár/drobný architektonický prvok napr.

- lavička, odpadkový kôš,
 - kontajner na zeleň/kvetináč,
 - informačné plochy/tabule/vitríny (napr. názvu námestia/parku, umiestnenie mapy obce/okolia/kultúrnych pamiatok a pod.),
 - smerníky a ukazovatele (napr. ku kultúrnej pamiatke, k historickej budove, múzeu, pamätnej izbe, a pod.),
 - stojan a/alebo prístrešky na bicykle,
 - bariéry,
 - zábrany vjazdu,
 - ochranné mreže (napr. na koreň/kmeň stromov),
 - hodiny,
 - fontánka na pitnú vodu/výpustný stojan na pitnú vodu
- výstavba, rekonštrukcia a údržba odvodňovacích kanálov, prehlbovanie existujúcich obecných studní

Oprávnené investície sú drenáže a odvodňovacie kanály, otvorené odtokové kanály, odvodňovacie príkopv, obecné studne.

Je možné realizovať aj investície do:

- historických vodohospodárskych diel (tajchy, jarky, nápusné alebo výpustné objekty a pod.),
- historických vodovodov, priehrad,
- diaľkových rozvodov vody,
- do miestnych potrubných rozvodov vody,

	- plavebných kanálov					
Oprávnení prijímateľa	<p>1. Obce vo vidieckych oblastiach</p> <p>2. <u>Združenie obcí s právnou subjektivitou z územia MAS s právnou formou;</u></p> <p>2. <u>Zájimové združenia právnických osôb v zmysle §20 zákona č. 369/1990 Zb. o obecnom zriadení v znení neskorších predpisov</u></p> <p>3. <u>Občianske združenie v zmysle zákona č. 83/1990 Z.z. o združovaní občanov</u></p>					
Intenzita pomoci ¹¹	95 %,					
Oprávnené výdavky	<p><i>Výdavky pre žiadateľa/prijímateľa projektov v rámci implementácie stratégie CLLD sú považované za oprávnené, ak vznikli a boli zaplatené v čase od podania ŽoNFP, na základe výzvy na predkladanie ŽoNFP v rámci implementácie stratégie CLLD, ktorá je vyhlásená MAS, s výnimkou všeobecných nákladov súvisiacich s investíciou vymedzených v článku 45 ods. 2 písm. c) nariadenia EP a Rady (EÚ) č. 1305/2013, kde sa za oprávnené budú považovať vzniknuté a zaplatené - výdavky v čase pred podaním ŽoNFP na základe výzvy na predkladanie ŽoNFP v rámci implementácie stratégie CLLD, ktorá je vyhlásená príslušnou MAS, a to od 1. januára 2016. Oprávnené výdavky sú výdavky vzniknuté pri uskutočnení VO/O ktoré sa začalo najskôr dňa 19. apríla 2016. Uvedené sa vzťahuje aj na všeobecné náklady súvisiace s investíciou vymedzené v článku 45 ods. 2 písm. c) nariadenia EPFRV.</i></p> <p>1) Výdavky na hmotné a nehmotné investície, ktoré sú v súlade s podporovanými činnosťami v rámci tohto podopatrenia, vrátane výdavkov na začlenenie prvkov zelenej infraštruktúry – náklady na následné "ozelenenie" objektov a ich začlenenie do zelenej infraštruktúry obce.</p> <p>2) Všeobecné náklady súvisiace s bodom 1 (v prípade investičných opatrení):</p> <p>a) výstavba, obstaranie (vrátane leasingu) alebo zlepšenie nehnuteľného majetku</p> <p>b) kúpa alebo kúpa na leasing nových strojov a zariadení, ako i strojov a zariadení do výšky ich trhovej hodnoty</p> <p>c) všeobecné náklady súvisiace s výdavkami uvedenými v bode a) a v bode b) ako sú poplatky architektom, inžinierom a konzultantom, poplatky za poradenstvo v oblasti environmentálnej a ekonomickej udržateľnosti vrátane štúdií uskutočniteľnosti. Štúdie uskutočniteľnosti zostávajú oprávnenými aj v prípade, ak sa na základe ich výsledkov nebudú realizovať žiadne výdavky uvedené v bodoch a) a b) – max. do 15% z výšky projektu</p> <p>d) nehmotné investície ako obstaranie alebo vývoj počítačového softvéru, získanie patentov, licencií, autorských práv a obchodných značiek</p>					
Výška príspevku (minimálna a maximálna)	5 000 – 55 000 EUR					
Finančný plán	Región ¹²	Spolu	EÚ	ŠR	VZ	iné
	MR	183 750 187 368,47	1334 2500, 04	43 75044500,0	89 7500368,42	0,00

¹¹ Intenzita pomoci je percentuálny pomer medzi financovaním zo strany žiadateľa a príspevkom v fondov a rozpočtu.

¹² Typ regiónu: MR – menej rozvinutý región, VR – viac rozvinutý región

				<u>1</u>		
	VR	0,00	0,00	0,00	0,00	0,00
	Spolu	<u>1873 750368</u> <u>,47</u>	<u>1343</u> <u>2500,04</u>	<u>43 75044</u> <u>500,01</u>	<u>8 75009</u> <u>368,42</u>	0,00
Princípy pre stanovenie výberových a hodnotiacich kritérií a hlavné zásady výberu operácií ¹³	<i>Princípy pre stanovenie výberových a hodnotiacich kritérií a hlavné zásady výberu operácií sú uvedené v dokumente MAS Kopaničiarsky región s názvom: „Výberové kritériá pre výber projektov, hodnotiace a rozlišovacie kritériá pre výber projektov pre projektové opatrenia PRV SR 2014-2020 a IROP 2014-2020“.</i>					
Merateľné ukazovatele projektu	Kód/ID	Názov/Ukazovateľ	Merná jednotka	Počiatočná hodnota	Celková cieľová hodnota	
	7.2	Počet operácií , ktoré získali podporu na investície do infraštruktúry malých rozmerov vrátane investícií do energie z obnoviteľných zdrojov a úspor energie	operácia	0	2	
	7.2	Počet obyvateľov, ktorí majú prospech zo zlepšenia služieb/infraštruktúry	obyvateľ	0	400	

Priorita č. 2: Využitie miestneho potenciálu pre rozvoj cestovného ruchu

Tabuľka č. 5.2.C Opatrenie stratégie CLLD 2.1

Názov opatrenia	2.1 Podpora na investície do rekreačnej infraštruktúry, turistických informácií a do turistickej infraštruktúry malých rozmerov na verejné využitie
Priradenie kódu opatrenia ¹⁴	7.5
Priradenie k fokusovej oblasti PRV/ŠC IROP	Sekundárna FO predominantná – 6B Sekundárna FO doplnková – 6A
Ciele opatrenia	<i>Cieľom je zvýšiť atraktivitu a príťažlivosť územia. Opatrenie prispieva k naplneniu Špecifického cieľa: Zlepšiť podmienky pre rozvoj potenciálu vidieckeho cestovného ruchu a spolupráce. Opatrenie reflektuje na potreby identifikované v oblasti Cestovný ruch a sekundárne aj Životné prostredie v rámci Identifikácie potrieb</i>
Zdôvodnenie výberu	<i>Investície zlepšujúce kvalitu života (infraštruktúra, miestne služby) budú mať vplyv na miestny ekonomický rozvoj v podobe vytvorenia podmienok pre podnikateľov. Zároveň zlepšia podmienky pre život obyvateľov, čím znížia odliv obyvateľov z vidieka. Optimálne a efektívne využívanie kultúrno-historického a prírodného potenciálu vrátane využívania obnoviteľných zdrojov energie, urýchlia naštartovanie miestneho</i>

¹³ v prípade identického textu postačuje odvolávka na text PRV/IROP

¹⁴ Platí v prípade opatrení z PRV, priradí sa kód opatrenia/podopatrenia v zmysle nariadenia (EÚ) č. 808/2014.

	<p>ekonomického rozvoja založeného na efektívnom využívaní endogénnych zdrojov.</p> <p>Využitie kapacít ubytovacích zariadení v regióne je v priebehu roka kolísavé. Je preto nevyhnutné vykonať operácie, ktoré zvýšia využitie kapacít ubytovacích zariadení. Prísun turistov do územia bude mať za následok zvýšenie príjmov obyvateľstva, diverzifikáciu ponúkaných služieb a v konečnom dôsledku zlepšenie ekonomického postavenia samotných obcí.</p>
Rozsah a oprávnené činnosti	<p>Podporované budú nasledovné aktivity:</p> <ul style="list-style-type: none"> • investície, ktoré súvisia s vytvorením, udržiavaním, obnovou a skvalitňovaním turisticky zaujímavých objektov, bodov a miest vrátane príslušnej infraštruktúry – miestne kultúrne, historické, prírodné a iné objekty a zaujímavosti, zriadenie múzejných a galerijných zariadení a pod.; • investície do rekreačnej infraštruktúry, turistických informácií a informačných tabulí v turistických lokalitách na verejné využitie, budovanie drobných obslužných zariadení pre turistov, informačné body, smerové tabule, KIOSKY a pod.; • budovanie, rekonštrukcia náučných chodníkov, cykloturistických chodníkov, ich napojenie na náučné chodníky, budovanie doplnkovej infraštruktúry (odpočinkové miesta, prístrešky, stojany na bicykle a pod.), výstavba vyhliadkových veží, budovanie, údržba obnova cykloturistického značenia na existujúcich cykloturistických trasách a pod.
Oprávnení prijímatelia	<p>1. obce vo vidieckych oblastiach</p> <p>2. združenia obcí s právnou subjektivitou <u>z územia MAS s právnou formou:</u></p> <p>- <u>Záujmové združenia právnických osôb v zmysle §20 zákona č. 369/1990 Zb. o obecnom zriadení v znení neskorších predpisov</u></p> <p><u>3. občianske združenie v zmysle zákona č. 83/1990 Z.z. o združovaní občanov</u></p>
Intenzita pomoci ¹⁵	95 %
Oprávnené výdavky	<p>v súlade s PRV (resp. s nariadením EÚ (č. 1305/2013):</p> <p>1. výdavky na hmotné a nehmotné investície, ktoré sú v súlade s podporovanými činnosťami v rámci tohto podopatrenia a špecifikáciou výdavkov v podkapitole 8.1.3, vrátane výdavkov na začlenenie prvkov zelenej infraštruktúry – náklady na následné "ozelenenie" objektov a ich začlenenie do zelenej infraštruktúry obce;</p> <p>2. všeobecné náklady súvisiace s bodom 1, (v prípade investičných opatrení):</p> <p>a) výstavba, obstaranie (vrátane leasingu) alebo zlepšenie nehnuteľného majetku</p> <p>b) kúpa alebo kúpa na leasing nových strojov a zariadení, ako i strojov a zariadení do výšky ich trhovej hodnoty</p> <p>c) všeobecné náklady súvisiace s výdavkami uvedenými v bode a) a v bode</p>

¹⁵ Intenzita pomoci je percentuálny pomer medzi financovaním zo strany žiadateľa a príspevkom v fondov a rozpočtu.

	<i>b) ako sú poplatky architektom, inžinierom a konzultantom, poplatky za poradenstvo v oblasti environmentálnej a ekonomickej udržateľnosti vrátane štúdií uskutočniteľnosti. Štúdie uskutočniteľnosti zostávajú oprávnenými aj v prípade, ak sa na základe ich výsledkov nebudú realizovať žiadne výdavky uvedené v bodoch a) a b) – max. do 15% z výšky projektu d) nehmotné investície ako obstaranie alebo vývoj počítačového softvéru, získanie patentov, licencií, autorských práv a obchodných značiek</i>					
Výška príspevku (minimálna a maximálna)	5 000 – 55 000 EUR					
Finančný plán	Región ¹⁶	Spolu	EÚ	ŠR	VZ	iné
	MR	279 9287,377	199 491	666 497	13 9299,37	-
	VR	-	-	-	-	-
	Spolu	279 9287,37	199 491	666 497	13 9299,37	-
Princípy pre stanovenie výberových a hodnotiacich kritérií/Hlavné zásady výberu operácií ¹⁷	<i>Princípy pre stanovenie výberových a hodnotiacich kritérií a hlavné zásady výberu operácií sú uvedené v dokumente MAS Kopaničiarsky región s názvom: „Výberové kritériá pre výber projektov, hodnotiace a rozlišovacie kritériá pre výber projektov pre projektové opatrenia PRV SR 2014-2020 a IROP 2014-2020“.</i>					
Merateľné ukazovatele projektu	Kód/ID	Názov/Ukazovateľ	Merná jednotka	Počiatočná hodnota	Celková cieľová hodnota	
	7.5	Počet podporených turisticky zaujímavých objektov, bodov a miest	Počet	0	3	
	7.5	Dĺžka podporených náučných chodníkov, cykloturistických chodníkov	km	0	2	

¹⁶ Typ regiónu: MR – menej rozvinutý región, VR – viac rozvinutý región

¹⁷ v prípade identického textu postačuje odvolávka na text PRV/IROP

Tabuľka č. 5.2.D Opatrenie stratégie CLLD 2.3

Názov opatrenia	2.3 Podpora na investície do rozvoja vidieckeho cestovného ruchu a agroturistiky
Priradenie kódu opatrenia ¹⁸	6.4.
Priradenie k fokusovej oblasti PRV/ŠC IROP	Sekundárna FO predominantná – 6A Sekundárna FO doplnková – 2A
Ciele opatrenia	<i>Opatrenie prispieva k naplneniu Špecifického cieľa: Zlepšiť podmienky pre rozvoj potenciálu vidieckeho cestovného ruchu a spolupráce. Cieľom opatrenia je rozvojom podnikateľskej činnosti na vidieku zabezpečiť nové pracovné príležitosti pre nezamestnaných a osobitne mladých ľudí a podporiť tak ekonomický rast, stabilizáciu a posilnenie vidieckej ekonomiky ako aj generovanie nových pracovných miest.</i>
Zdôvodnenie výberu	<i>Opatrenie reflektuje na potreby identifikované v oblasti Cestovný ruch, Hospodárstvo a Ľudské zdroje a sekundárne aj Životné prostredie v rámci Identifikácie potrieb</i>
Rozsah a oprávnené činnosti	<p><i>Činnosť 1: činnosti spojené s vidieckym cestovným ruchom a agroturistikou zamerané na vytváranie podmienok pre rekreačné a relaxačné činnosti, vrátane vytvárania podmienok na poskytovanie vzdelávania a vytvorenie konferenčných priestorov.</i></p> <p><i>Oprávnená je:</i></p> <ul style="list-style-type: none"> - výstavba ubytovacích zariadení, rekonštrukcia a modernizácia existujúcich ubytovacích zariadení, ako aj nevyužívaných objektov na ubytovacie zariadenie a to s kapacitou od 5 do 30 lôžok, v nadväznosti na vytvorenie alebo modernizáciu areálu na rozvoj rekreačných a relaxačných činností. - výstavba, rekonštrukcia a modernizácia doplnkových relaxačných a rekreačných zariadení v nadväznosti na existujúce ubytovacie zariadenie bez kapacitného lôžkového obmedzenia, ako napr. wellness, športové relaxačné ihrisko, sauna, krb, bazén apod., - v prípade obhospodarovateľov lesa je činnosť 1 oprávnená s výnimkou budovania a obnovy občianskej a poznávacej infraštruktúry (náučné a turistické chodníky, cyklotrasy, odpočívadlá, pozorovateľne, mostíky, turistické značenie, mapové panely, informačné tabule, turistické útulne, ohniská, odpadkové koše, vyhliadkové veže, lanové dráhy, schody, rebriky, chodníky, objekty a centrá biodiverzity na pozorovanie – mokrade, malé vodné plochy, ukážkové lesné biotopy). <p><i>Činnosť 2: činnosti spojené s poskytovaním služieb pre cieľovú skupinu: deti, seniori a občania so zníženou schopnosťou pohybu. V rámci danej oblasti je možné sa zamerať aj na terapie (hipoterapia, animoterapia), lesnú pedagogiku a pod., ktoré prispievajú k rekonvalescencii, lepšiemu začleneniu do spoločenského života, zvýšeniu motoriky cieľovej skupiny.</i></p>
Oprávnení prijímatelia	<i>Príjemcom pomoci je podnik v zmysle čl. 107 ods. 1 ZFEÚ, t.j. každý subjekt, ktorý vykonáva hospodársku činnosť bez ohľadu na jeho právny</i>

¹⁸ Platí v prípade opatrení z PRV, priradí sa kód opatrenia/podopatrenia v zmysle nariadenia (EÚ) č. 808/2014.

	<p><i>status a spôsob financovania (ďalej len "príjemca pomoci").</i></p> <p><i>Príjemcom pomoci je jediný podnik.</i></p> <p><i>Jediný podnik v zmysle čl. 2 ods. 2 nariadenia (EÚ) č. 1407/2013 zahŕňa všetky podniky, medzi ktorými je aspoň jeden z týchto vzťahov:</i></p> <p><i>a) jeden podnik má väčšinu hlasovacích práv akcionárov alebo spoločníkov v inom podniku;</i></p> <p><i>b) jeden podnik má právo vymenovať alebo odvolať väčšinu členov správneho, riadiaceho alebo dozorného orgánu iného podniku;</i></p> <p><i>c) jeden podnik má právo dominantným spôsobom ovplyvňovať iný podnik na základe zmluvy, ktorú s daným podnikom uzavrel, alebo na základe ustanovenia v zakladajúcom dokumente alebo stanovách spoločnosti;</i></p> <p><i>d) jeden podnik, ktorý je akcionárom alebo spoločníkom iného podniku, má sám, na základe zmluvy s inými akcionármi alebo spoločníkmi daného podniku, pod kontrolou väčšinu hlasovacích práv akcionárov alebo spoločníkov v danom podniku.</i></p> <p><i>Podniky, ktoré majú akýkoľvek vzťah uvedený v písm. a) až d) prostredníctvom jedného alebo viacerých iných podnikov, sa takisto považujú za jediný podnik .</i></p> <p><i>Oprávneným žiadateľom sú:</i></p> <p><i>Pre oblasť 1 a 2 v zmysle oprávnenosti aktivít realizácie projektu:</i></p> <ul style="list-style-type: none"> - <i>mikropodniky a malé podniky (v zmysle odporúčania Komisie 2003/361/ES) vo vidieckych oblastiach</i> <p><i>Pre oblasť 1 až 3 v zmysle oprávnenosti aktivít realizácie projektu:</i></p> <ul style="list-style-type: none"> - <i>fyzické a právnické osoby podnikajúce v oblasti poľnohospodárskej prvovýroby.</i> - <i>fyzické a právnické osoby (mikropodniky a malé podniky vo vidieckych oblastiach v zmysle odporúčania Komisie 2003/361/ES) obhospodarujúce lesy vo vlastníctve:</i> <ul style="list-style-type: none"> - <i>súkromných vlastníkov a ich združení;</i> - <i>obcí a ich združení;</i> - <i>Cirkvi, ktorej majetok možno podľa právneho poriadku SR považovať za súkromný, pokiaľ ide o jeho správu a nakladanie s ním.</i> - <i>fyzické a právnické osoby (mikropodniky a malé podniky vo vidieckych oblastiach v zmysle odporúčania Komisie 2003/361/ES) podnikajúce v oblasti hospodárskeho chovu rýb (akvakultúry).</i>
Intenzita pomoci ¹⁹	50 %
Oprávnené výdavky	<p><i>Oprávnené výdavky projektu, ktoré žiadateľ musí splňať sú oprávnené výdavky v zmysle stratégie CLLD uvedené vo výzve ako oprávnené výdavky MAS. Žiadateľ musí zároveň splňať aj podmienky uvedené v bode 2.3 pre Podopatrenie 6.4 Podpora na investície do vytvárania a rozvoja nepoľnohospodárskych činností uvedené v Prílohe 6B k Príručke pre prijímateľa o poskytnutie nenávratného finančného príspevku z Programu rozvoja vidieka SR 2014 – 2022 pre opatrenie</i></p>

¹⁹ Intenzita pomoci je percentuálny pomer medzi financovaním zo strany žiadateľa a príspevkom v fondov a rozpočtu.

	<p>19. Podpora na miestny rozvoj v rámci iniciatívy LEADER a podmienky v kapitole 7., ods. 3 až ods. 5 vyššie uvedenej príručky. Oprávnené výdavky sú výdavky na oprávnené projekty, súvisiace s aktivitami v zmysle časti Rozsah a oprávnené činnosti tohto podopatrenia. Výdavky sú oprávnené ak spĺňajú nasledovné podmienky: 1. Výdavky na hmotné a nehmotné investície, ktoré sú v súlade s podporovanými činnosťami v rámci tohto podopatrenia, vrátane výdavkov na začlenenie prvkov zelenej infraštruktúry – náklady na následné „ozelenenie“ objektov a ich začlenenie do zelenej infraštruktúry obce. 2. Súvisiace všeobecné náklady s bodom 1 (v prípade investičných opatrení): a) výstavba, obstaranie (vrátane leasingu) alebo zlepšenie nehmotného majetku; b) kúpa alebo kúpa na leasing nových strojov a zariadení, ako i strojov a zariadení do výšky ich trhovej hodnoty; c) nehmotné investície ako obstaranie alebo vývoj počítačového softvéru, získanie patentov, licencií, autorských práv a obchodných značiek. 1.3. Nadobudnuté aktíva musia byť nové, s výnimkou mikropodnikov, malých a stredných podnikov.</p>					
Výška príspevku (minimálna a maximálna)	5 000 – 55 000 EUR					
Finančný plán	Región ²⁰	Spolu	EÚ	ŠR	VZ	iné
	MR	532 770	199 788,75	66 596,25	266385	-
	VR	-	-	-	-	-
	Spolu	532 770	199 788,75	66 596,25	266385	-
Princípy pre stanovenie výberových a hodnotiacich kritérií a hlavné zásady výberu operácií ²¹	<p>Princípy pre stanovenie výberových a hodnotiacich kritérií a hlavné zásady výberu operácií sú uvedené v dokumente MAS Kopaničarsky región s názvom: „Výberové kritériá pre výber projektov, hodnotiace a rozlišovacie kritériá pre výber projektov pre projektové opatrenia PRV SR 2014-2020 a IROP 2014-2020“.</p>					
Merateľné ukazovatele projektu	Kód/ID	Názov/Ukazovateľ	Merná jednotka	Počiatočná hodnota	Celková cieľová hodnota	
	6.4	Počet prijímateľov na nevýrobné investície	Počet	0	5	
	6.4	Výstavba nových ubytovacích zariadení - Kapacita lôžok (počet)	Počet	0	20	
	6.4	Počet novovytvorených pracovných miest projektom prepočítaný na ekvivalent	počet	0	5	

²⁰ Typ regiónu: MR – menej rozvinutý región, VR – viac rozvinutý región

²¹ v prípade identického textu postačuje odvolávka na text PRV/IROP

		<p>plného pracovného úväzku celkom (Novovytvorené pracovné miesta - Ide o pracovné miesta, ktoré vznikli výlučne vplyvom projektu a viažu sa na daný projekt. Ide o vytvorené pracovné miesta uzatvorením pracovných zmlúv, netýka sa udržaných pracovných miest. Pri skrátených pracovných úväzkoch ide o ekvivalenty plných pracovných úväzkov, napr. ak v podniku bolo počas celého roka zamestnaných 10 pracovníkov a 2 pracovníci boli zamestnaní len na 3 mesiace, tak $EPM = ((10 \times 12) + (2 \times 3)) / 12 = 10,5$.)</p>			
--	--	---	--	--	--

Tabuľka č. 5.2.E Opatrenie stratégie CLLD 2.4

Názov opatrenia	2.4 Budovanie a značenie jazdeckých a bežkárskejších trás a cyklotrás
Priradenie kódu opatrenia ²²	-
Priradenie k fokusovej oblasti PRV/ŠC IROP	-
Ciele opatrenia	<i>Opatrenie prispieva k naplneniu Špecifického cieľa: Zlepšiť podmienky pre rozvoj potenciálu vidieckeho cestovného ruchu a spolupráce.</i>
Zdôvodnenie výberu	<i>Opatrenie reflektuje na potreby identifikované v oblasti Cestovný ruch a Hospodárstvo v rámci Identifikácie potrieb</i>
Rozsah a oprávnené činnosti	<i>Rekonštrukcia a budovanie miestnych turistických chodníkov, cyklotrás, jazdeckých ciest (hipoturistika), tematických chodníkov a tratí na bežecké lyžovanie a ich propagácia.</i>
Oprávnení prijímatelia	<i>V súlade s programom Interreg V - A</i>

²² Platí v prípade opatrení z PRV, priradí sa kód opatrenia/podopatrenia v zmysle nariadenia (EÚ) č. 808/2014.

Intenzita pomoci ²³	95 %					
Oprávnené výdavky	V súlade s programom Interreg V - A					
Výška príspevku (minimálna a maximálna)	10 000 – 40 000 EUR					
Finančný plán	Región ²⁴	Spolu	EÚ	ŠR	VZ	iné
	MR	100 000	85 000	10 000	5 000	-
	VR	-	-	-	-	-
	Spolu	100 000	85 000	10 000	5 000	-
Princípy pre stanovenie výberových a hodnotiacich kritérií/Hlavné zásady výberu operácií ²⁵	V súlade s programom Interreg V - A					
Povinné prílohy stanovené MAS ²⁶	žiadne					
Merateľné ukazovatele projektu	Kód/ID	Názov/Ukazovateľ	Merná jednotka	Počiatková hodnota	Celková cieľová hodnota	
		Dĺžka vyznačených hipotrás	km	0	50	
		Dĺžka vyznačených bežeckých trás	km	0	15	
		Dĺžka vybudovaných alebo vyznačených cyklotrás	km	0	5	
Indikatívny harmonogram výziev	December 2018, december 2019					

Tabuľka č. 5.2.F Opatrenie stratégie CLLD 2.5

Názov opatrenia	2.5 Grantový program „Podporujeme akčných!“
-----------------	--

²³ Intenzita pomoci je percentuálny pomer medzi financovaním zo strany žiadateľa a príspevkom v fondov a rozpočtu.

²⁴ Typ regiónu: MR – menej rozvinutý región, VR – viac rozvinutý región

²⁵ v prípade identického textu postačuje odvolávka na text PRV/IROP

²⁶ MAS stanoví povinné prílohy nad rámec povinných príloh, ktoré stanoví PPA v zmysle kapitoly 9.5.1, ods. 6 Systému riadenia CLLD

Priradenie kódu opatrenia ²⁷	-					
Priradenie k fokusovej oblasti PRV/ŠC IROP	-					
Ciele opatrenia	<i>Opatrenie prispieva k naplneniu Špecifického cieľa: Zlepšiť podmienky pre rozvoj potenciálu vidieckeho cestovného ruchu a spolupráce.</i>					
Zdôvodnenie výberu	<i>Opatrenie reflektuje na potreby identifikované v oblasti Cestovný ruch a Ľudské zdroje v rámci Identifikácie potrieb.</i>					
Rozsah a oprávnené činnosti	<i>Podpora subjektov tretieho (občianskeho) sektora v oblasti organizovania podujatí kultúrno-spoločenského, športového charakteru, ktorých cieľom je do regiónu prilákať ľudí.</i>					
Oprávnení prijímatelia	<i>Občianske združenia, neziskové organizácie, cirkev, neformálne skupiny občanov</i>					
Intenzita pomoci ²⁸	80 %					
Oprávnené výdavky	<i>V zmysle výzvy KR-MAS</i>					
Výška príspevku (minimálna a maximálna)	200 – 500 EUR					
Finančný plán	Región ²⁹	Spolu	EÚ	ŠR	VZ	iné
	MR	3 000	-	-	500	2 500
	VR	-	-	-	-	-
	Spolu	3 000	-	-	500	2 500
Princípy pre stanovenie výberových a hodnotiacich kritérií/Hlavné zásady výberu operácií ³⁰	<i>V súlade s KR-MAS</i>					
Povinné prílohy stanovené MAS ³¹	<i>Ustanovujúce dokumenty</i>					
Merateľné ukazovatele projektu	Kód/ID	Názov/Ukazovateľ	Merná jednotka	Počiatočná hodnota	Celková cieľová hodnota	

²⁷ Platí v prípade opatrení z PRV, priradí sa kód opatrenia/podopatrenia v zmysle nariadenia (EÚ) č. 808/2014.

²⁸ Intenzita pomoci je percentuálny pomer medzi financovaním zo strany žiadateľa a príspevkom v fondov a rozpočtu.

²⁹ Typ regiónu: MR – menej rozvinutý región, VR – viac rozvinutý región

³⁰ v prípade identického textu postačuje odvolávka na text PRV/IROP

³¹ MAS stanoví povinné prílohy nad rámec povinných príloh, ktoré stanoví PPA v zmysle kapitoly 9.5.1, ods. 6 Systému riadenia CLLD

	Počet podporených projektov	Počet	0	15
	Počet podporených podujatí kultúrno-spoločenského, športového charakteru, ktorých cieľom je do regiónu prilákať ľudí	Počet	0	10
Indikatívny harmonogram výziev	December 2018 – december 2020			

Tabuľka č. 5.2.G Opatrenie stratégie CLLD 2.6

Názov opatrenia	2.6 Projekty spolupráce so zameraním na cestovný ruch					
Priradenie kódu opatrenia ³²	-					
Priradenie k fokusovej oblasti PRV/ŠC IROP	-					
Ciele opatrenia	<i>Opatrenie prispieva k naplneniu Špecifického cieľa: Zlepšiť podmienky pre rozvoj potenciálu vidieckeho cestovného ruchu a spolupráce.</i>					
Zdôvodnenie výberu	<i>Opatrenie reflektuje na potreby identifikované v oblasti Cestovný ruch a sekundárne aj Životné prostredie v rámci Identifikácie potrieb</i>					
Rozsah a oprávnené činnosti	<i>Jedná sa o projekty, ktoré prispievajú k rozvoju cestovného ruchu v regióne pričom ich riešiteľom bude KR - MAS v spolupráci s partnerskými subjektmi či už SR, ČR alebo i iných krajín EÚ. Projekty budú podporené z programu cezhraničnej spolupráce s ČR Interreg V – A alebo podopatrenia 19.4. Príprava a vykonávanie činností spolupráce miestnej akčnej skupiny z PRV SR 2014 -2020 a Dunajského nadnárodného programu</i>					
Oprávnení prijímatelia	KR-MAS					
Intenzita pomoci ³³	95 %					
Oprávnené výdavky	<i>v súlade s programom Interreg V – A, a podopatrením 19.4. Príprava a vykonávanie činností spolupráce miestnej akčnej skupiny z PRV SR 2014 - 2020 a Dunajským nadnárodným programom</i>					
Výška príspevku (minimálna a maximálna)	10 000 – 40 000 EUR					
Finančný plán	Región ³⁴	Spolu	EÚ	ŠR	VZ	iné

³² Platí v prípade opatrení z PRV, priradí sa kód opatrenia/podopatrenia v zmysle nariadenia (EÚ) č. 808/2014.

³³ Intenzita pomoci je percentuálny pomer medzi financovaním zo strany žiadateľa a príspevkom v fondov a rozpočtu.

³⁴ Typ regiónu: MR – menej rozvinutý región, VR – viac rozvinutý región

	MR	200 000	170 000	20 000	10 000	-
	VR	-	-	-	-	-
	Spolu	200 000	170 000	20 000	10 000	-
Princípy pre stanovenie výberových a hodnotiacich kritérií/Hlavné zásady výberu operácií ³⁵	<i>v súlade s Interreg V – A , podopatrením 19.4. PRV a Dunajským nadnárodným programom</i>					
Povinné prílohy stanovené MAS ³⁶	<i>žiadne</i>					
Merateľné ukazovatele projektu	Kód/ID	Názov/Ukazovateľ	Merná jednotka	Počiatočná hodnota	Celková cieľová hodnota	
		Počet podporených projektov	Počet	0	4	
		Počet zapojených subjektov	Počet	0	6	
Indikatívny harmonogram výziev	<i>Jún 2018, jún 2019</i>					

Priorita č. 3: Posilnenie rastu a konkurencieschopnosti malých a stredných podnikov vrátane zamestnanosti, začleňovania a rozvoja ľudských zdrojov

Tabuľka č. 5.2.K Opatrenie stratégie CLLD 3.1

Názov opatrenia	3.1 Podpora pre investície na spracovanie/uvádzanie na trh a/alebo vývoj poľnohospodárskych výrobkov (opatrenie PRV 4.2)
Priradenie kódu opatrenia ³⁷	4.2
Priradenie k k fokusovej oblasti PRV	Sekundárna FO predominantná – 3A <i>Sekundárna FO doplnková – 2A, 6A</i>

³⁵ v prípade identického textu postačuje odvolávka na text PRV/IROP

³⁶ MAS stanoví povinné prílohy nad rámec povinných príloh, ktoré stanoví PPA v zmysle kapitoly 9.5.1, ods. 6 Systému riadenia CLLD

³⁷ Platí v prípade opatrení z PRV, priradí sa kód opatrenia/podopatrenia v zmysle nariadenia (EÚ) č. 808/2014.

Ciele opatrenia	Opatrenie prispieva k fokusovej oblasti 6B. Opatrenie prispieva k špecifickému cieľu stratégie CLLD 3.1: Zlepšenie stavu základnej miestnej infraštruktúry
Zdôvodnenie výberu	Opatrenie reaguje na nasledovné potreby : Zlepšiť TI potrebnú pre rozvoj podnikania, CR a kvalitu života obyvateľov a zlepšiť dopravné spojenie a dostupnosť medzi obcami a okolitými centrami rozvoja
Rozsah a oprávnené činnosti	<p>Opatrenie reaguje na nasledovné potreby :</p> <p>Zvýšiť tvorbu pracovných miest</p> <p>Stabilizovať zdroje poľnohospodárskych a potravinárskych podnikov a MSP (zavádzať moderné inovačné technológie, zvýšenie produkcie živočíšnej výroby, zvyšovať produkciu s vyššou pridanou hodnotou, diverzifikácia)</p> <p>Opatrenie prispieva k fokusovej oblasti 3a.</p> <p>Opatrenie prispieva k špecifickému cieľu: Stabilizácia príjmov a zvýšenie konkurencieschopnosti poľnohospodárstva a potravinárstva</p> <p><u>Oblasť zamerania</u></p> <p><i>Oblasť 1: Mäsopriemysel, hydinársky priemysel a spracovanie vajec</i></p> <p><i>Oblasť 2: Mliekarenský priemysel a výroba mliečnych výrobkov</i></p> <p><i>Oblasť 3: Mlynský, pekárenský, pečivárenský a cukrovinkársky priemysel</i></p> <p><i>Oblasť 4: Konzervárenský priemysel a mraziarenský priemysel vrátane výroby termosterilizovaných pokrmov, hotových jedál, omáčok, dojčenských výživ, pretlakov, kečupov, džemov a lekvárov a priemysel výroby korenín</i></p> <p><i>Oblasť 5: Cukrovarnícky priemysel, tukový priemysel vrátane spracovania olejnin a strukovín</i></p> <p><i>Oblasť 6: Pivovarnícko-sladovnícky priemysel, liehovarnícky priemysel, vinársky priemysel, priemysel nealko nápojov a škrobárenský priemysel</i></p> <p><i>Oblasť 7: Výroba krmných zmesí a ostatné spracovanie alebo uvádzanie na trh neuvedené v predchádzajúcich bodoch, napr. spracovanie medu, spracovanie liečivých rastlín, osív a sadív a pod.</i></p> <p>Rozsah činností a oprávnené činnosti:</p> <ol style="list-style-type: none"> 1. výstavba vrátane prípravy staveniska, rekonštrukcia a modernizácia objektov súvisiacich so spracovaním, skladovaním, uvádzaním na trh a/alebo vývojom poľnohospodárskych a potravinárskych výrobkov, vrátane kancelárií (sklady obalových materiálov, čistiach a dezinfekčných prostriedkov a pomôcok); 2. obstaranie, rekonštrukcia a modernizácia zariadení, strojov, prístrojov a technológií, spracovateľských a výrobných kapacít, vrátane laboratórneho vybavenia a detektorov kovov v rámci procesu spracovania, skladovania, uvádzania na trh produktov a /alebo vývoja poľnohospodárskych a potravinárskych výrobkov, vrátane produktov s chráneným označením pôvodu, chráneným zemepisným označením a zaručených tradičných špecialít podľa osobitného predpisu (nariadenie EÚ č. 1151/2012, nariadenie (EÚ) č. 1308/2013); 3. stavebné alebo technologické investície na vytvorenie alebo modernizáciu miestnej zbernej siete - príjem, skladovanie, úprava, triedenie a balenie; 4. nákup chladiarenských, mraziarenských alebo termoizolačných nákladných, osobných alebo špeciálnych automobilov, prívesov a návěsov, nákladných automobilov a prívesov (návěsov) špecializovaných na prepravu zvierat (aj nad 3,5 t), manipulačných vozíkov v súvislosti so spracovaním, resp. uvádzaním na trh 5. zavedenie technológií a postupov s cieľom vytvoriť nové alebo kvalitnejšie výrobky a otvorenie nových trhov, najmä v súvislosti s krátkym dodávateľským

	<p>režazcom vrátane podpory uvádzania výrobkov na trh alebo vypracovania programov správnej výrobnéj praxe;</p> <p>6. stavebné alebo technologické investície podporujúce lepšie využitie alebo elimináciu vedľajších produktov alebo odpadu a čistiarne odpadových vôd;</p> <p>7. investície v súvislosti s výrobou a miešaním krmív z poľnohospodárskych produktov</p> <p>8. investície na vybudovanie a zariadenie vlastných podnikových predajní;</p> <p>9. investície do zlepšenia pracovného prostredia pre zamestnancov (hygienické zariadenia, jedálne, odpočívárne, klimatizácia).</p>
Oprávnení prijímatelia	<p>Oprávneným žiadateľom je oprávnený žiadateľ v zmysle stratégie CLLD uvedený vo výzve na predkladanie ŽoNFP ako oprávnený žiadateľ MAS, ktorý musí spĺňať aj nasledovné podmienky:</p> <p>Oprávneným žiadateľom sú:</p> <ul style="list-style-type: none"> - fyzické a právnické osoby (mikro, malé, stredné a veľké podniky) podnikajúce v oblasti spracovania produktov poľnohospodárskej prvovýroby a/alebo potravinárskej výroby (s výnimkou rybných produktov) v rámci celého rozsahu činností, - fyzické a právnické osoby (mikro, malé, stredné a veľké podniky) podnikajúce v oblasti poľnohospodárskej prvovýroby ako aj spracovania vlastnej produkcie (v tomto prípade prijímateľ podpory bude môcť predávať výhradne výrobky, na ktoré sa ako vstup vzťahuje príloha I ZFEÚ), - poľnohospodár alebo skupina poľnohospodárov - mladým poľnohospodárom, ktorí prvýkrát zakladajú poľnohospodársky podnik ako jeho vedúci, na investície, ktoré spĺňajú normy Únie uplatňované na poľnohospodársku výrobu, ako aj bezpečnosť pri práci. Takáto podpora sa môže poskytovať maximálne 24 mesiacov odo dňa založenia podniku, - Oprávnenosť žiadateľa pri spracovaní produktov v prípade výstupu mimo prílohy I ZFEU v menej rozvinutých regiónoch/ostatných regiónoch: pre oprávneného žiadateľa v prípade spracovania produktov kde výstup je mimo prílohy I ZFEÚ platia podmienky schémy de minimis ktorá tvorí Prílohu č. 7C. Oprávneným žiadateľom je: <ul style="list-style-type: none"> - žiadateľ (konečný prijímateľ) je podnikom v zmysle čl. 107 ZFEÚ t.j. subjektom, ktorý vykonáva hospodársku činnosť bez ohľadu na jeho právny status a spôsob financovania; - oprávnenými žiadateľmi sú mikro, malé, stredné a veľké podniky (v zmysle Prílohy I nariadenia Komisie (EÚ) č. 651/2014). <p>V prípade fyzických a právnických osôb podnikajúcich v oblasti spracovania produktov poľnohospodárskej prvovýroby a/alebo potravinárskej výroby vrátane v doklade o oprávnení podnikateľ je zapísaná činnosť spracovania poľnohospodárskych produktov a/alebo potravinárskej výroby.</p> <p>V prípade fyzických a právnických osôb podnikajúcich v oblasti poľnohospodárskej prvovýroby vrátane v doklade o oprávnení podnikateľ je zapísaná činnosť poľnohospodárskej prvovýroby.</p>
Intenzita pomoci ³⁸	<p>a) Výstup v rámci prílohy I. <u>Základná miera podpory z celkových oprávnených výdavkov:</u></p> <ul style="list-style-type: none"> • 50% <p>b) Výstup mimo prílohy I. <u>Základná miera podpory z celkových oprávnených výdavkov:</u></p>

³⁸ Intenzita pomoci je percentuálny pomer medzi financovaním zo strany žiadateľa a príspevkom v fondov a rozpočtu.

	<p>pre mikro a malé podniky:</p> <ul style="list-style-type: none"> • 50% <p>pre stredné podniky:</p> <ul style="list-style-type: none"> • 40% 					
Oprávnené výdavky	<p>Výdavky pre žiadateľa/prijímateľa projektov v rámci implementácie stratégie CLLD sú považované za oprávnené, ak vznikli a boli zaplatené v čase od podania ŽoNFP, na základe výzvy na predkladanie ŽoNFP v rámci implementácie stratégie CLLD, ktorá je vyhlásená MAS, s výnimkou všeobecných nákladov súvisiacich s investíciou vymedzených v článku 45 ods. 2 písm. c) nariadenia EP a Rady (EÚ) č. 1305/2013, kde sa za oprávnené budú považovať vzniknuté a zaplatené - výdavky v čase pred podaním ŽoNFP na základe výzvy na predkladanie ŽoNFP v rámci implementácie stratégie CLLD, ktorá je vyhlásená príslušnou MAS, a to od 1. januára 2016. Oprávnené výdavky sú výdavky vzniknuté pri uskutočnení VO/O ktoré sa začalo najskôr dňa 19. apríla 2016. Uvedené sa vzťahuje aj na všeobecné náklady súvisiace s investíciou vymedzené v článku 45 ods. 2 písm. c) nariadenia EPFRV.</p> <p>1) - Výdavky na hmotné a nehmotné investície, ktoré sú v súlade s podporovanými činnosťami v rámci tohto podopatrenia, vrátane výdavkov na začlenenie prvkov zelenej infraštruktúry náklady na následné "ozelenenie" objektov a ich začlenenie do zelenej infraštruktúry obce.</p> <p>2) Všeobecné náklady súvisiace s bodom 1 (v prípade investičných opatrení):</p> <p>e) výstavba, obstaranie (vrátane leasingu) alebo zlepšenie nehmotného majetku</p> <p>f) kúpa alebo kúpa na leasing nových strojov a zariadení, ako i strojov a zariadení do výšky ich trhovej hodnoty</p> <p>g) všeobecné náklady súvisiace s výdavkami uvedenými v bode a) a v bode b) ako sú poplatky architektom, inžinierom a konzultantom, poplatky za poradenstvo v oblasti environmentálnej a ekonomickej udržateľnosti vrátane štúdií uskutočniteľnosti. Štúdie uskutočniteľnosti zostávajú oprávnenými aj v prípade, ak sa na základe ich výsledkov nebudú realizovať žiadne výdavky uvedené v bodoch a) a b) – max. do 15% z výšky projektu</p> <p>h) nehmotné investície ako obstaranie alebo vývoj počítačového softvéru, získanie patentov, licencií, autorských práv a obchodných značiek</p>					
Výška príspevku (minimálna a maximálna)	5 000 – 55 000.					
Finančný plán	Región ³⁹	Spolu	EÚ	ŠR	VZ	iné
	MR	198 990,506	74 621,44	24 873,81	99 495,25	0,00
	VR	0,00	0,00	0,00	0,00	0,00
	Spolu	198 990,506	74 621,44	24 873,81	99 495,25	0,00
Princípy pre stanovenie výberových a hodnotiacich kritérií/Hlavné kritériá	Princípy pre stanovenie výberových a hodnotiacich kritérií a hlavné zásady výberu operácií sú uvedené v dokumente MAS Kopaničiarsky región s názvom: „Výberové kritériá pre výber projektov, hodnotiace a rozlišovacie kritériá pre výber projektov pre projektové opatrenia PRV SR 2014-2020 a IROP 2014-2020“.					

³⁹ Typ regiónu: MR – menej rozvinutý región, VR – viac rozvinutý región

zásady výberu operácií ⁴⁰					
	Kód/ID	Názov/Ukazovateľ	Merná jednotka	Počiatočná hodnota	Celková cieľová hodnota
Merateľné ukazovatele projektu	4.2	Počet operácií, ktoré získali podporu na investície (napr. do poľnohospodárskych podnikov, v oblasti spracovania a uvádzania poľnohospodárskych výrobkov na trh)	Počet	0	2
	4.2	Počet podporených poľnohospodárskych podnikov/prijemcov	počet	0	2

Tabuľka č. 5.2.H Opatrenie stratégie CLLD 3.2

Názov opatrenia	3.2 Podpora investícií do lesníckych technológií a spracovania, do mobilizácie lesníckych výrobkov a ich uvádzania na trh
Priradenie kódu opatrenia ⁴¹	8.6.
Priradenie k fokusovej oblasti PRV/ŠC IROP	Sekundárna FO predominantná – 2C Sekundárna FO doplnková – P4, 6A
Ciele opatrenia	<i>Konkrétnym cieľom opatrenia je podpora udržateľného obhospodarovania lesov a zvýšenie ekonomickej hodnoty lesov, čo zlepší hospodársky výkon lesných subjektov v lesnom hospodárstve. Opatrenie prispieva k naplneniu Špecifického cieľa: Vytvoriť kvalitné podmienky pre rozvoj podnikania a zamestnanosti.</i>
Zdôvodnenie výberu	<i>Opatrenie reflektuje na potreby identifikované v oblasti Hospodárstvo, Ľudské zdroje a Životné prostredie v rámci Identifikácie potrieb. Pre zlepšenie hospodárskeho výkonu lesných podnikov je tiež nevyhnutné využívať moderné inovatívne technológie, ktoré zvýšia produktivitu práce, znížia priame náklady a budú viac šetrné k životnému prostrediu, čím sa zníži poškodzovanie životného prostredia, zvýši sa hospodárska hodnota lesov a posilní sa produktivita práce.</i>
Rozsah a oprávnené činnosti	<i>Aktivita 1: Investície na zvýšenie ekonomickej hodnoty lesa prostredníctvom lepších postupov obhospodarovania lesov, ktoré sú odôvodnené z hľadiska očakávaného zlepšenia lesa jedného alebo viacerých podnikov, ktoré sa musia realizovať na úrovni majiteľa resp. obhospodarovateľa lesa Aktivita 2: Investície na spracovanie lesných produktov, ktoré takýmto spôsobom získavajú pridanú hodnotu a tiež ich uvádzanie na trh – vzťahuje sa na všetky pracovné operácie pred priemyselným spracovaním.</i>
Oprávnení prijímatelia	<i>1. Fyzické a právnické osoby[1] (malé a stredné podniky v zmysle odporúčania Komisie 2003/361/ES) obhospodarujúce lesy vo vlastníctve: o súkromných vlastníkov a ich združení; o obci a ich združení;</i>

⁴⁰ v prípade identického textu postačuje odvolávka na text PRV/IROP

⁴¹ Platí v prípade opatrení z PRV, priradí sa kód opatrenia/podopatrenia v zmysle nariadenia (EÚ) č. 808/2014.

	<p><i>o Cirkvi, ktorej majetok možno podľa právneho poriadku SR považovať za súkromný, pokiaľ ide o jeho správu a nakladanie s ním.</i></p> <p><i>2. Obce a podniky zriadené alebo založené obcou, ak obhospodarujú neštátne lesy</i></p> <p><i>3. Fyzické a právnické osoby (malé a stredné podniky v zmysle odporúčania Komisie 2003/361/ES) poskytujúce služby v lesníctve za predpokladu poskytnutia týchto služieb subjektom uvedeným v bode 1 a /alebo 2.</i></p>					
Intenzita pomoci ⁴²	50 %					
Oprávnené výdavky	<p><i>Žiadateľ musí zároveň spĺňať aj nasledovné podmienky (ak relevantné):</i></p> <p><i>a) výdavky na hmotné a nehmotné investície v súlade s podporovanými činnosťami</i></p> <p><i>b) súvisiace všeobecné náklady s bodom 1 (v prípade investičných opatrení):</i></p> <p><i>c) výstavba, obstaranie (vrátane leasingu) alebo rekonštrukciu zlepšenie nehmotného majetku;</i></p> <p><i>d) nákup alebo lízing nových strojov a zariadení do výšky ich trhovej hodnoty; pričom investíciou do strojov a zariadení sa rozumie aj kúpa živých zvierat, konkrétne koní a volov, na využívanie pri sústreďovaní dreva v lesoch;</i></p> <p><i>e) všeobecné náklady súvisiace s výdavkami uvedenými v bode a) a v bode b) ako sú poplatky architektom, inžinierom a konzultantom, poplatky za poradenstvo v oblasti environmentálnej a ekonomickej udržateľnosti vrátane štúdií uskutočniteľnosti. Štúdie uskutočniteľnosti zostávajú oprávnenými aj v prípade, ak sa na základe ich výsledkov nebudú realizovať žiadne výdavky uvedené v bodoch a) a b) – max. do 15% z výšky projektu;</i></p> <p><i>f) výdavky na obstaranie alebo vývoj počítačového softvéru, získanie patentov, licencií, autorských práv a obchodných značiek.</i></p>					
Výška príspevku (minimálna a maximálna)	4 000 – 55 000 EUR					
Finančný plán	Región ⁴³	Spolu	EÚ	ŠR	VZ	iné
	MR	228 326,00	85 622,25	28 540,75	114 163,00	-
	VR	-	-	-	-	-
	Spolu	228 6326,00	85 622,25	28 540,75	114 163,00	-

⁴² Intenzita pomoci je percentuálny pomer medzi financovaním zo strany žiadateľa a príspevkom v fondov a rozpočtu.

⁴³ Typ regiónu: MR – menej rozvinutý región, VR – viac rozvinutý región

Princípy pre stanovenie výberových a hodnotiacich kritérií/Hlavné zásady výberu operácií ⁴⁴	<i>Princípy pre stanovenie výberových a hodnotiacich kritérií a hlavné zásady výberu operácií sú uvedené v dokumente MAS Kopaničiarsky región s názvom: „Výberové kritériá pre výber projektov, hodnotiace a rozlišovacie kritériá pre výber projektov pre projektové opatrenia PRV SR 2014-2020 a IROP 2014-2020“.</i>				
Merateľné ukazovatele projektu	Kód/ID	Názov/Ukazovateľ	Merná jednotka	Počiatočná hodnota	Celková cieľová hodnota
	8.6	Počet spracovaných lesných produktov, ktoré takýmto spôsobom získavajú pridanú hodnotu a tiež ich uvádzanie na trh	Počet	0	1
	8.6	Počet novovytvorených pracovných miest projektom prepočítaný na ekvivalent plného pracovného úväzku celkom (Novovytvorené pracovné miesta - Ide o pracovné miesta, ktoré vznikli výlučne vplyvom projektu a viažu sa na daný projekt. Ide o vytvorené pracovné miesta uzatvorením pracovných zmlúv, netýka sa udržaných pracovných miest. Pri skrátených pracovných úväzkoch ide o ekvivalenty plných pracovných úväzkov, napr. ak v podniku bolo počas celého roka zamestnaných 10 pracovníkov a 2 pracovníci boli zamestnaní len na 3 mesiace, tak EPM = $((10 \times 12) + (2 \times 3)) / 12 = 10,5$.)	Počet	0	2

Tabuľka č. 5.2.I Opatrenie stratégie CLLD 3.3

Názov opatrenia	3.3 Vznik nových a rozširovanie existujúcich podnikov v oblasti remeselnej a priemyselnej výroby a kvalitné služby na vidieku
-----------------	--

⁴⁴ v prípade identického textu postačuje odvolávka na text PRV/IROP

Priradenie kódu opatrenia ⁴⁵	-					
Priradenie k fokusovej oblasti PRV/ŠC IROP	5.1.1 Zvýšenie zamestnanosti na miestnej úrovni podporou podnikania a inovácií					
Ciele opatrenia	Cieľom opatrenia je zvýšiť a udržať pracovné miesta inovovaním výroby v podnikoch. Opatrenie prispieva k naplneniu Špecifického cieľa: Vytvoríť kvalitné podmienky pre rozvoj podnikania a zamestnanosti.					
Zdôvodnenie výberu	Opatrenie reflektuje na potreby identifikované v oblasti Hospodárstvo, Ľudské zdroje a sekundárne aj Životné prostredie v rámci Identifikácie potrieb. Opatrenie prispieva k naplneniu strategického cieľa najmä zvýšiť prosperitu prostredníctvom kvalitného podnikateľského prostredia. Zameriava sa na podporu podnikov a ich investícií do nákupu strojov, zariadení a technológií ako aj výstavby, rekonštrukcie a modernizácie prevádzok na skvalitnenie alebo rozšírenie výroby a tým stabilizáciu, skvalitňovanie, inovácie produkcie v miestnych podnikoch. Zameriava sa tiež na podporu mikro a malých podnikov a ich investícií do výstavby, rekonštrukcie a modernizácie prevádzok na skvalitnenie služby Opatrenie kladie dôraz na tvorbu a udržanie pracovných miest priamo v regióne.					
Rozsah a oprávnené činnosti	Zakladanie nových a podpora existujúcich mikro a malých podnikov, samostatne zárobkovo činných osôb, družstiev: A1 Podpora podnikania a inovácií: <ul style="list-style-type: none"> - obstaranie hmotného majetku pre účely tvorby pracovných miest - nutné stavebnotechnické úpravy budov spojené s umiestnením obstaranej technológie a/alebo s poskytovaním nových služieb - podpora marketingových aktivít, - podpora miestnych produkčno-spotrebiteľských reťazcov, sieťovanie na úrovni miestnej ekonomiky a výmena skúseností. 					
Oprávnení prijímatelia	- samostatne zárobkovo činné osoby, okrem tých, ktoré sú oprávnenými prijímateľmi z PRV v opatrení LEADER a oprávnenými prijímateľmi z OP RH, - mikro a malé podniky s počtom do 49 zamestnancov, okrem tých, ktoré sú oprávnenými prijímateľmi z PRV v opatrení LEADER a oprávnenými prijímateľmi z OP RH,					
Intenzita pomoci ⁴⁶	55 %					
Oprávnené výdavky	v súlade s IROP					
Výška príspevku (minimálna a maximálna)	3 000 – 55 000 EUR					
Finančný plán	Región ⁴⁷	Spolu	EÚ	ŠR	VZ	iné

⁴⁵ Platí v prípade opatrení z PRV, priradí sa kód opatrenia/podopatrenia v zmysle nariadenia (EÚ) č. 808/2014.

⁴⁶ Intenzita pomoci je percentuálny pomer medzi financovaním zo strany žiadateľa a príspevkom v fondov a rozpočtu.

⁴⁷ Typ regiónu: MR – menej rozvinutý región, VR – viac rozvinutý región

	MR	306 790,91	337 470,00	-	276 111,82	-
	VR	-	-	-	-	-
	Spolu	613 581,82	337 470,00	-	276 111,82	-
Princípy pre stanovenie výberových a hodnotiacich kritérií/Hlavné zásady výberu operácií ⁴⁸	<p><i>V súlade s podmienkami Výzvy IROP Zvýhodňované budú nasledovné projekty:</i></p> <ul style="list-style-type: none"> - <i>súvisiace s ekonomickým rozvojom, čiže jeho realizáciu sa vytvorí aspoň jedno pracovné miesto</i> - <i>zohľadňujúce potreby marginalizovaných skupín obyvateľstva</i> - <i>vykazujúce inovatívne znaky či využívanie inovatívnych prvkov príp. technológií najmä v oblasti ochrany životného prostredia alebo inovatívnych metód výučby</i> - <i>riešiace využitie OZE alebo úspory energie</i> - <i>so znakmi integrovaného projektu</i> 					
Povinné prílohy stanovené MAS ⁴⁹	žiadne					
Merateľné ukazovatele projektu	Kód/ID	Názov/Ukazovateľ	Merná jednotka	Počiatočná hodnota	Celková cieľová hodnota	
	5.1.1	Celkový objem preinvestovaných finančných prostriedkov na opatrenie	EUR	0	306 790,91	
Indikatívny harmonogram výziev	A1: Apríl 2020					

Tabuľka č. 5.2.K Opatrenie stratégie CLLD 3.5

Názov opatrenia	3.5 Spolupráca medzi malými hospodárskymi subjektmi pri organizácii spoločných pracovných procesov a spoločnom využívaní zariadení a zdrojov a pri rozvoji služieb v oblasti cestovného ruchu/ich uvádzania na trh
Priradenie kódu opatrenia ⁵⁰	16.3
Priradenie k fokusovej oblasti PRV/ŠC IROP	Sekundárna FO predominantná – 2A Sekundárna FO doplnková – 1A, 3A
Ciele opatrenia	<i>Opatrenie prispieva k naplneniu Špecifického cieľa: Vytvoriť kvalitné podmienky pre rozvoj podnikania a zamestnanosti. Cieľom je prostredníctvom spolupráce zvýšiť efektivitu vykonávaných činností.</i>

⁴⁸ v prípade identického textu postačuje odvolávka na text PRV/IROP

⁴⁹ MAS stanoví povinné prílohy nad rámec povinných príloh, ktoré stanoví PPA v zmysle kapitoly 9.5.1, ods. 6 Systému riadenia CLLD

⁵⁰ Platí v prípade opatrení z PRV, priradí sa kód opatrenia/podopatrenia v zmysle nariadenia (EÚ) č. 808/2014.

Zdôvodnenie výberu	<p><i>Opatrenie reflektuje na potreby identifikované v oblasti Hospodárstvo a Ľudské zdroje a sekundárne aj Životné prostredie a Cestovný ruch v rámci Identifikácie potrieb</i></p> <p><i>Vzájomná spolupráca výrazne prepojí aktérov reprezentujúcich výskum aj prax v rôznych oblastiach, pričom budú presadzované inovatívne riešenia. Zakladanie operačných skupín EIP ako aj iných skupín bude mať výrazný pozitívny vplyv na posilnenie inovatívneho potenciálu, a to aj v oblasti udržateľného manažmentu a efektívneho využívania prírodných zdrojov.</i></p> <p><i>Projekt spolupráce bude sústredený do oblasti zameranej na využívanie potenciálu nielen poľnohospodárskych ale aj nepoľnohospodárskych podnikov, a to organizovaním spoločných pracovných procesov, čím bude okrem iného stimulovaná aj tvorba pracovných miest. Vzhľadom na nízku alokáciu pridelenú KR – MAS bude dotácia na projekt žiadaná na priamo z PRV SR 2014 - 2020</i></p>					
Rozsah a oprávnené činnosti	<p><i>Podporená bude spolupráca medzi malými hospodárskymi subjektmi (mikropodnikmi) v odvetví poľnohospodárstva, potravinovom reťazci, sektore lesného hospodárstva a v sektore cestovného ruchu pri organizácii spoločných pracovných procesov, spoločnom využívaní zariadení a zdrojov a pri rozvoji služieb a marketingu v oblasti cestovného ruchu.</i></p>					
Oprávnení prijímatelia	<p><i>Najmenej 5 subjektov, ktorých spolupráca je:</i></p> <ul style="list-style-type: none"> <i>• medzi rôznymi aktérmi v poľnohospodárstve, potravinovom reťazci, v lesnom hospodárstve, alebo v sektore cestovného ruchu a rozvoji vidieka na území EÚ a medzi inými aktérmi, ktorí prispievajú k splneniu cieľov a priorít politiky rozvoja vidieka vrátane medziodvetvových organizácií, mimovládnych neziskových organizácií a výskumných organizácií. Žiadosť o NFP bude predložená v rámci výzvy z PRV SR 2014 – 2020, pričom koordinátorom projektu bude KR - MAS</i> 					
Intenzita pomoci ⁵¹	95 %					
Oprávnené výdavky	v súlade s PRV (resp. s nariadením EÚ (č. 1305/2013))					
Výška príspevku (minimálna a maximálna)	50 000 - 200 000					
Finančný plán	Región ⁵²	Spolu	EÚ	ŠR	VZ	iné
	MR	200 000,00	170 000,00	20 000,00	10 000	-
	VR	-	-	-	-	-
	Spolu	200 000,00	170 000,00	20 000,00	10 000	-

⁵¹ Intenzita pomoci je percentuálny pomer medzi financovaním zo strany žiadateľa a príspevkom v fondov a rozpočtu.

⁵² Typ regiónu: MR – menej rozvinutý región, VR – viac rozvinutý región

Princípy pre stanovenie výberových a hodnotiacich kritérií/Hlavné zásady výberu operácií ⁵³	v súlade s PRV				
Povinné prílohy stanovené MAS ⁵⁴	-				
Merateľné ukazovatele projektu	Kód/ID	Názov/Ukazovateľ	Merná jednotka	Počiatočná hodnota	Celková cieľová hodnota
	16.3	Počet zapojených subjektov	Počet	0	4
	16.3	Počet vytvorených pracovných miest	počet	0	1
Indikatívny harmonogram výziev	Máj 2018				

Tabuľka č. 5.2.L Opatrenie stratégie CLLD 3.6

Názov opatrenia	3.6 Podpora zamestnanosti, začleňovania a rozvoja ľudských zdrojov
Priradenie kódu opatrenia ⁵⁵	-
Priradenie k fokusovej oblasti PRV/ŠC IROP	-
Ciele opatrenia	<i>Opatrenie prispieva k naplneniu Špecifického cieľa: Vytvoriť kvalitné podmienky pre rozvoj podnikania a zamestnanosti.. Zvýšiť zamestnanosť s osobitným dôrazom na dlhodobo nezamestnaných, nízko kvalifikovaných, starších a zdravotne postihnuté osoby. Zlepšiť prístup na trh práce uplatnením účinných nástrojov na podporu zamestnanosti, vrátane podpory mobility pre získanie zamestnania, samostatnej zárobkovej činnosti a aktivít vo vidieckych oblastiach.</i>
Zdôvodnenie výberu	<i>Opatrenie reflektuje na potreby identifikované v oblasti Hospodárstvo a Ľudské zdroje a sekundárne aj Životné prostredie v rámci Identifikácie potrieb.</i>
Rozsah a oprávnené činnosti	<i>Zlepšenie rovnakého prístupu k celoživotnému vzdelávaniu pre všetky vekové skupiny v rámci formálneho, neformálneho a bežného vzdelávania, zvyšovania vedomostí, zručností a spôsobilostí pracovnej sily a podpory flexibilných spôsobov vzdelávania prostredníctvom usmerňovania pri výbere povolania a potvrdzovania nadobudnutých kompetencií</i>
Oprávnení prijímatelia	<i>v súlade s Operačný program Ľudské zdroje</i>

⁵³ v prípade identického textu postačuje odvolávka na text PRV/IROP

⁵⁴ MAS stanoví povinné prílohy nad rámec povinných príloh, ktoré stanoví PPA v zmysle kapitoly 9.5.1, ods. 6 Systému riadenia CLLD

⁵⁵ Platí v prípade opatrení z PRV, priradí sa kód opatrenia/podopatrenia v zmysle nariadenia (EÚ) č. 808/2014.

Intenzita pomoci ⁵⁶	95 %					
Oprávnené výdavky	v súlade s Operačný program Ľudské zdroje					
Výška príspevku (minimálna a maximálna)	20 000 – 50 000					
Finančný plán	Región ⁵⁷	Spolu	EÚ	ŠR	VZ	iné
	MR	50 000	42 500	5 000	2 500	-
	VR	-	-	-	-	-
	Spolu	50 000	42 500	5 000	2 500	-
Princípy pre stanovenie výberových a hodnotiacich kritérií/Hlavné zásady výberu operácií ⁵⁸	v súlade s Operačný program Ľudské zdroje					
Povinné prílohy stanovené MAS ⁵⁹	v súlade s Operačný program Ľudské zdroje					
Merateľné ukazovatele projektu	Kód/ID	Názov/Ukazovateľ	Merná jednotka	Počiatočná hodnota	Celková cieľová hodnota	
		Osoby zúčastnené na aktivitách v rámci celoživotného vzdelávania	Počet osôb	0	1	
		Zapojení lídri komunitnej práce	Počet osôb	0	5	
Indikatívny harmonogram výziev	Marec 2018					

Priorita č. 4 Efektívna činnosť MAS

Tabuľka č. 5.2.M Opatrenie stratégie CLLD 4.1

Názov opatrenia	4.1 Chod MAS a animácie
-----------------	--------------------------------

⁵⁶ Intenzita pomoci je percentuálny pomer medzi financovaním zo strany žiadateľa a príspevkom v fondov a rozpočtu.

⁵⁷ Typ regiónu: MR – menej rozvinutý región, VR – viac rozvinutý región

⁵⁸ v prípade identického textu postačuje odvolávka na text PRV/IROP

⁵⁹ MAS stanoví povinné prílohy nad rámec povinných príloh, ktoré stanoví PPA v zmysle kapitoly 9.5.1, ods. 6 Systému riadenia CLLD

Priradenie kódu opatrenia ⁶⁰	19.4 Podpora na prevádzkové náklady a oživenie
Priradenie k fokusovej oblasti PRV/ŠC IROP	IROP – 5.1.1. Zvýšenie zamestnanosti na miestnej úrovni podporou podnikania a inovácií PRV – 6B
Ciele opatrenia	Cieľom je zabezpečiť implementáciu stratégie a účinne využiť finančné náklady na prevádzku MAS
Zdôvodnenie výberu	Jedná sa o prierezové opatrenie napĺňajúce všetky Priority aj Špecifické ciele, nakoľko jeho cieľom je zabezpečiť implementáciu stratégie. Podpora je zameraná na personálne, prevádzkové náklady, na vzdelávanie zamestnancov a členov MAS, ktorí sa podieľajú na príprave a vykonávaní stratégie CLLD, účasť zamestnancov a členov MAS na stretnutiach s inými MAS, náklady vynaložené na monitorovanie, hodnotenie a aktualizáciu stratégií CLLD.
Rozsah a oprávnené činnosti	<i>IROP</i> - Špecifický cieľ č. 5.1.1 sa dosiahne realizáciou nasledovných aktivít: - financovanie prevádzkových nákladov MAS spojených s riadením uskutočňovania stratégií CLLD: A.) personálne a administratívne náklady MAS (prevádzkové, osobné, poistenie), B.) vzdelávanie zamestnancov a členov MAS (školenia, konferencie, semináre, workshopy a pod., okrem školení pre predkladateľov projektov), ktorí sa podieľajú na príprave a vykonávaní stratégie CLLD. C.) náklady na publicitu a sieťovanie: účasť zamestnancov a členov MAS na stretnutiach s inými MAS, vrátane zasadaní národných a európskych sietí, ako aj poplatky za členstvo v regionálnych, národných alebo európskych sieťach MAS, D.) finančné náklady (napr. bankové poplatky), E.) náklady vynaložené na monitorovanie, hodnotenie a aktualizáciu stratégií CLLD (na úrovni MAS), 2. <i>financovanie animačných nákladov MAS v súvislosti s oživovaním stratégie CLLD:</i> a) <i>propagácia a informovanie o dotknutej oblasti a výsledkoch stratégie CLLD,</i> b) <i>výmena informácií medzi miestnymi aktérmi – semináre, konferencie, workshopy pre členov MAS, ďalších aktérov ako aj zamerané na ich rozširovanie vedomostí a zručností pri vykonávaní stratégie CLLD a s tým spojených prác, vzdelávanie potenciálnych prijímateľov zamerané na rozširovanie vedomostí a zručností pri príprave projektov..</i>
Oprávnení prijímatelia	<i>v súlade s PRV (resp. s nariadením EÚ (č. 1305/2013) / IROP. Verejno-súkromné partnerstvá so štatútom miestnej akčnej skupiny.</i>

⁶⁰ Platí v prípade opatrení z PRV, priradí sa kód opatrenia/podopatrenia v zmysle nariadenia (EÚ) č. 808/2014.

Intenzita pomoci ⁶¹	v súlade so Stratégiou financovania EŠIF pre programové obdobie 2014 – 2020					
Oprávnené výdavky	v súlade s PRV (resp. s nariadením EÚ (č. 1305/2013) / IROP					
Výška príspevku (minimálna a maximálna)	Prevádzkové náklady na chod MAS bez animácie – 244 106,34 Eur Náklady na animáciu 43 100,00 Eur Celkové náklady na prevádzkové náklady a náklady na oživenie nesmú presiahnuť 20% celkových nákladov, ktoré vznikli v rámci implementácie stratégie miestneho rozvoja					
Finančný plán	Región ⁶²	Spolu	EÚ	ŠR	VZ	iné
	MR	299 411,66	276 431,34	10 775,00	12 205,32	-
	VR	-	-	-	-	-
	Spolu	299 411,66	276 431,34	10 775,00	12 205,32	-
Princípy pre stanovenie výberových a hodnotiacich kritérií/Hlavné zásady výberu operácií ⁶³	Zásady výberu operácií – netýka sa Princípy pre stanovenie výberových a hodnotiacich kritérií – netýka sa					
Povinné prílohy stanovené MAS ⁶⁴	-					
Merateľné ukazovatele projektu	Kód/ID	Názov/Ukazovateľ	Merná jednotka	Počiatočná hodnota	Celková cieľová hodnota	
		Počet prijatých projektov	Počet projektov	0	39	
Indikatívny harmonogram výziev	-					

⁶¹ Intenzita pomoci je percentuálny pomer medzi financovaním zo strany žiadateľa a príspevkom v fondov a rozpočtu.

⁶² Typ regiónu: MR – menej rozvinutý región, VR – viac rozvinutý región

⁶³ v prípade identického textu postačuje odvolávka na text PRV/IROP

⁶⁴ MAS stanoví povinné prílohy nad rámec povinných príloh, ktoré stanoví PPA v zmysle kapitoly 9.5.1, ods. 6 Systému riadenia CLLD

Časť B.) Akčný plán pre CHOD MAS a animácie

Tabuľka č. 52.A: Animácie (základná alokácia pre MAS z menej rozvinutého regiónu)

Názov opatrenia	Efektívna činnosť MAS - animácie
Priradenie kódu opatrenia ⁶⁵	19.4 Podpora na prevádzkové náklady a oživenie
Priradenie k fokusovej oblasti PRV/ŠC IROP	6B
Ciele opatrenia	Podpora v rámci operácie bude poskytovaná na prevádzkovú a administratívnu činnosť schválených MAS
Zdôvodnenie výberu	Jedná sa o prierezové opatrenie napĺňajúce všetky Priority aj Špecifické ciele, nakoľko jeho cieľom je zabezpečiť implementáciu stratégie.
Rozsah a oprávnené činnosti	Podpora v rámci operácie bude poskytovaná na prevádzkovú a administratívnu činnosť schválenej MAS ako aj náklady v súvislosti s oživovaním stratégie CLLD, t.j. propagácia stratégie a informovanosť o dotknutom území.
Oprávnení prijímatelia	<i>KR - MAS, vybraná riadiacim orgánom na implementáciu stratégie CLLD a má právnu formu občianske združenie – v zmysle zákona č. 83/1990 Zb. o združovaní občanov v znení neskorších predpisov.</i>

⁶⁵ Platí v prípade opatrení z PRV, priradí sa kód opatrenia/podopatrenia v zmysle nariadenia (EÚ) č. 808/2014.

Intenzita pomoci ⁶⁶	v súlade so Stratégiou financovania EŠIF pre programové obdobie 2014 – 2020					
Oprávnené výdavky	<p>1. financovanie prevádzkových nákladov MAS spojených s riadením uskutočňovania stratégií CLLD:</p> <p>a) personálne a administratívne náklady MAS (prevádzkové vrátane nákladov na prenájom kancelárskych priestorov, osobné náklady, poistenie),</p> <p>b) vzdelávanie zamestnancov a členov MAS (školenia, konferencie, semináre, workshopy a pod., okrem školení pre predkladateľov projektov), ktorí sa podieľajú na príprave a vykonávaní stratégie CLLD,</p> <p>c) náklady na publicitu a sieťovanie: účasť zamestnancov a členov MAS na stretnutiach s inými MAS, vrátane zasadaní národných a európskych sietí, ako aj poplatky za členstvo v regionálnych, národných alebo európskych sieťach MAS,</p> <p>d) finančné náklady (napr. bankové poplatky),</p> <p>e) náklady vynaložené na monitorovanie, hodnotenie a aktualizáciu stratégií CLLD (na úrovni MAS).</p> <p>2. financovanie animačných nákladov MAS v súvislosti s oživovaním stratégie CLLD:</p> <p>c) propagácia a informovanie o dotknutej oblasti a výsledkoch stratégie CLLD,</p> <p>d) výmena informácií medzi miestnymi aktérmi – semináre, konferencie, workshopy pre členov MAS, ďalších aktérov ako aj zamerané na ich rozširovanie vedomostí a zručností pri vykonávaní stratégie CLLD a s tým spojených prác,</p> <p>e) vzdelávanie potenciálnych prijímateľov zamerané na rozširovanie vedomostí a zručností pri príprave projektov.</p>					
Finančný plán	Región ⁶⁷	Spolu	EÚ	ŠR	VZ	iné
	MR	43 100,00	32 325,00	10 775,00	-	-
	VR	-	-	-	-	-
	Spolu	43 100,00	32 325,00	10 775,00	-	-
Merateľné ukazovatele projektu	Kód/ID	Názov/Ukazovateľ	Merná jednotka	Počiatočná hodnota	Celková cieľová hodnota	
		Počet informačno-propagačných aktivít MAS	Počet	0	10	

Formátované: Vycentrované

Formátované: Vycentrované

Formátované: Vycentrované

Tabuľka č. 5.2.B: CLLD Chod MAS1 a Chod MAS2 v rámci IROP (základná alokácia z menej rozvinutého regiónu)

Názov opatrenia	Efektívna činnosť MAS – Chod MAS
Priradenie kódu opatrenia ⁶⁸	-

⁶⁶ Intenzita pomoci je percentuálny pomer medzi financovaním zo strany žiadateľa a príspevkom v fondov a rozpočtu.

⁶⁷ Typ regiónu: MR – menej rozvinutý región, VR – viac rozvinutý región

⁶⁸ Platí v prípade opatrení z PRV, priradí sa kód opatrenia/podopatrenia v zmysle nariadenia (EÚ) č. 808/2014.

Priradenie k fokusovej oblasti PRV/ŠC IROP	IROP – 5.1.1. Zvýšenie zamestnanosti na miestnej úrovni podporou podnikania a inovácií					
Ciele opatrenia	<p>Podpora v rámci operácie bude poskytovaná na náklady v súvislosti s oživovaním stratégie miestneho rozvoja, t.j. propagácia stratégie a informovanosť o dotknutom území.</p> <p>Špecifický cieľ č. 5.1.1 sa dosiahne realizáciou nasledovných aktivít:</p> <p>- financovanie prevádzkových nákladov MAS spojených s riadením uskutočňovania stratégií CLLD:</p> <p>A.) personálne a administratívne náklady MAS (prevádzkové, osobné, poistenie),</p> <p>B.) vzdelávanie zamestnancov a členov MAS (školenia, konferencie, semináre, workshopy a pod., okrem školení pre predkladateľov projektov), ktorí sa podieľajú na príprave a vykonávaní stratégie CLLD.</p> <p>C.) náklady na publicitu a sieťovanie: účasť zamestnancov a členov MAS na stretnutiach s inými MAS, vrátane zasadaní národných a európskych sietí, ako aj poplatky za členstvo v regionálnych, národných alebo európskych sieťach MAS,</p> <p>D.) finančné náklady (napr. bankové poplatky),</p> <p>E.) náklady vynaložené na monitorovanie, hodnotenie a aktualizáciu stratégií CLLD (na úrovni MAS),</p>					
Zdôvodnenie výberu	Jedná sa o prierezové opatrenie napĺňajúce všetky Priority aj Špecifické ciele, nakoľko jeho cieľom je zabezpečiť implementáciu stratégie.					
Rozsah a oprávnené činnosti	v súlade s IROP					
Oprávnení prijímatelia	v súlade s IROP					
Intenzita pomoci ⁶⁹	v súlade so Stratégiou financovania EŠIF pre programové obdobie 2014 – 2020					
Oprávnené výdavky	v súlade s IROP					
Finančný plán	Región ⁷⁰	Spolu	EÚ	ŠR	VZ	iné
	MR	256 953,68	244 106,34	-	12 847,34	-
	VR	-	-	-	-	-
	Spolu	194 417,53	244 106,34	-	9 720,89	-
Merateľné ukazovatele projektu	Kód/ID	Názov/Ukazovateľ	Merná jednotka	Počiatočná hodnota	Celková cieľová hodnota	
	O0241	Financovanie prevádzkových nákladov MAS spojených s riadením uskutočňovania	Počet podporených MAS	0	1	

⁶⁹ Intenzita pomoci je percentuálny pomer medzi financovaním zo strany žiadateľa a príspevkom v fondov a rozpočtu.

⁷⁰ Typ regiónu: MR – menej rozvinutý región, VR – viac rozvinutý región

Formátované: Vycentrované

Formátované: Vycentrované

Formátované: Vycentrované

		stratégií CLLD			
		Počet zamestnancov MAS	Počet	0	3

Tabuľka č. 5.2.C: Chod MAS a animácie (dodatočná alokácia na základe splnenia míľníka A), max 20% z pridelenej dodatočnej alokácie na základe splnenia míľníka A

Názov opatrenia	Efektívna činnosť MAS - animácie
Priradenie kódu opatrenia ⁷¹	19.4 Podpora na prevádzkové náklady a oživenie
Priradenie k fokusovej oblasti PRV/ŠC IROP	6B
Ciele opatrenia	Prostredníctvom tejto aktivity sa zabezpečí financovanie nákladov verejno-súkromného partnerstva určené na animácie, propagáciu územia MAS a uskutočňovanie informačných aktivít pre dotknutú verejnosť. Budú sa podporovať výmenné pobyty pre členov MAS zamerané na odovzdávanie si skúseností, propagáciu nášho regiónu a vzdelávanie budúcich prijímateľov z opatrení v rámci CLLD. Náklady v súvislosti s oživovaním stratégie miestneho rozvoja, t.j. propagácia stratégie a informovanosť o dotknutom území. Prostredníctvom tohto opatrenia sa zabezpečí financovanie prevádzkových nákladov MAS, ktoré sú bezprostredne potrebné k fungovaniu kancelárie a sú spojené s riadením uskutočňovania stratégie CLLD počas celého programovacieho obdobia.
Zdôvodnenie výberu	Prostredníctvom tejto aktivity sa zabezpečí financovanie nákladov verejno-súkromného partnerstva určené na animácie, propagáciu územia MAS a uskutočňovanie informačných aktivít pre dotknutú verejnosť. Budú sa podporovať výmenné pobyty pre členov MAS zamerané na odovzdávanie si skúseností, propagáciu nášho regiónu a vzdelávanie budúcich prijímateľov z opatrení v rámci CLLD. Náklady v súvislosti s oživovaním stratégie miestneho rozvoja, t.j. propagácia stratégie a informovanosť o dotknutom území.
Rozsah a oprávnené činnosti	Podpora v rámci operácie bude poskytovaná na prevádzkovú a administratívnu činnosť schválenej MAS ako aj náklady v súvislosti s oživovaním stratégie CLLD, t.j. propagácia stratégie a informovanosť o dotknutom území.
Oprávnení prijímatelia	MAS Kopaničiarsky Región, vybraná riadiacim orgánom na implementáciu stratégie CLLD a má právnu formu občianske združenie – v zmysle zákona č. 83/1990 Zb. o združovaní občanov v znení neskorších predpisov.
Intenzita pomoci ⁷²	100 % zo zdrojov EÚ a ŠR
Oprávnené výdavky	1. financovanie prevádzkových nákladov MAS spojených s riadením uskutočňovania stratégie CLLD: f) personálne a administratívne náklady MAS (prevádzkové vrátane nákladov na prenájom kancelárskych priestorov, osobné náklady, poistenie), g) vzdelávanie zamestnancov a členov MAS (školenia, konferencie, semináre, workshopy a pod., okrem školení pre predkladateľov projektov), ktorí sa podieľajú na príprave a vykonávaní stratégie CLLD, h) náklady na publicitu a sieťovanie: účasť zamestnancov a členov MAS na

⁷¹ Platí v prípade opatrení z PRV, priradí sa kód opatrenia/podopatrenia v zmysle nariadenia (EÚ) č. 808/2014.

⁷² Intenzita pomoci je percentuálny pomer medzi financovaním zo strany žiadateľa a príspevkom v fondov a rozpočtu.

	<p>stretnutiach s inými MAS, vrátane zasadaní národných a európskych sietí, ako aj poplatky za členstvo v regionálnych, národných alebo európskych sieťach MAS,</p> <p>i) finančné náklady (napr. bankové poplatky),</p> <p>j) náklady vynaložené na monitorovanie, hodnotenie a aktualizáciu stratégií CLLD (na úrovni MAS).</p> <p>2. financovanie animačných nákladov MAS v súvislosti s oživovaním stratégie CLLD:</p> <p>f) propagácia a informovanie o dotknutej oblasti a výsledkoch stratégie CLLD,</p> <p>g) výmena informácií medzi miestnymi aktérmi – semináre, konferencie, workshopy pre členov MAS, ďalších aktérov ako aj zamerané na ich rozširovanie vedomostí a zručností pri vykonávaní stratégie CLLD a s tým spojených prác,</p> <p>h) vzdelávanie potenciálnych prijímateľov zamerané na rozširovanie vedomostí a zručností pri príprave projektov.</p>					
Finančný plán	Región ⁷³	Spolu	EÚ	ŠR	VZ	iné
	MR	38 430,10	28 822,575	9 607,525	-	-
	VR	-	-	-	-	-
	Spolu	38 430,10	28 822,575	9 607,525	-	-
Merateľné ukazovatele projektu	Kód/ID	Názov/Ukazovateľ	Merná jednotka	Počiatočná hodnota	Celková cieľová hodnota	
		Počet informačno-propagačných aktivít MAS	Počet	0	10	

Tabuľka č.2.5D: Chod MAS a animácie (dodatková alokácia na základe predĺženia obdobia PRV v zmysle nariadenia o prechodných pravidlách), max 20% z pridelenej dodatocnej alokácie na základe predĺženia obdobia PRV v zmysle nariadenia o prechodných pravidlách

Názov opatrenia	Efektívna činnosť MAS - animácie
Priradenie kódu opatrenia ⁷⁴	19.4 Podpora na prevádzkové náklady a oživenie
Priradenie k fokusovej oblasti PRV/ŠC IROP	6B
Ciele opatrenia	Prostredníctvom tejto aktivity sa zabezpečí financovanie nákladov verejno-súkromného partnerstva určené na animácie, propagáciu územia MAS a uskutočňovanie informačných aktivít pre dotknutú verejnosť. Budú sa podporovať výmenné pobyty pre členov MAS zamerané na odovzdávanie si skúseností, propagáciu nášho regiónu a vzdelávanie budúcich prijímateľov z opatrení v rámci CLLD. Náklady v súvislosti s oživovaním stratégie miestneho rozvoja, t.j. propagácia stratégie a

⁷³ Typ regiónu: MR – menej rozvinutý región, VR – viac rozvinutý región

⁷⁴ Platí v prípade opatrení z PRV, priradí sa kód opatrenia/podopatrenia v zmysle nariadenia (EÚ) č. 808/2014.

	informovanosť o dotknutom území. Prostredníctvom tohto opatrenia sa zabezpečí financovanie prevádzkových nákladov MAS, ktoré sú bezprostredne potrebné k fungovaniu kancelárie a sú spojené s riadením uskutočňovania stratégie CLLD počas celého programovacieho obdobia.					
Zdôvodnenie výberu	Prostredníctvom tejto aktivity sa zabezpečí financovanie nákladov verejno-súkromného partnerstva určené na animácie, propagáciu územia MAS a uskutočňovanie informačných aktivít pre dotknutú verejnosť. Budú sa podporovať výmenné pobyty pre členov MAS zamerané na odovzdávanie si skúseností, propagáciu nášho regiónu a vzdelávanie budúcich prijímateľov z opatrení v rámci CLLD. Náklady v súvislosti s oživovaním stratégie miestneho rozvoja, t.j. propagácia stratégie a informovanosť o dotknutom území.					
Rozsah a oprávnené činnosti	Podpora v rámci operácie bude poskytovaná na prevádzkovú a administratívnu činnosť schválenej MAS ako aj náklady v súvislosti s oživovaním stratégie CLLD, t.j. propagácia stratégie a informovanosť o dotknutom území.					
Oprávnení prijímatelia	MAS Kopaňičiarsky Región, vybraná riadiacim orgánom na implementáciu stratégie CLLD a má právnu formu občianske združenie – v zmysle zákona č. 83/1990 Zb. o združovaní občanov v znení neskorších predpisov.					
Intenzita pomoci ⁷⁵	v súlade so Stratégiou financovania EŠIF pre programové obdobie 2014 – 2020					
Oprávnené výdavky	<p>1. financovanie prevádzkových nákladov MAS spojených s riadením uskutočňovania stratégie CLLD:</p> <ul style="list-style-type: none"> k) personálne a administratívne náklady MAS (prevádzkové vrátane nákladov na prenájom kancelárskych priestorov, osobné náklady, poistenie), l) vzdelávanie zamestnancov a členov MAS (školenia, konferencie, semináre, workshopy a pod., okrem školení pre predkladateľov projektov), ktorí sa podieľajú na príprave a vykonávaní stratégie CLLD, m) náklady na publicitu a sieťovanie: účasť zamestnancov a členov MAS na stretnutiach s inými MAS, vrátane zasadaní národných a európskych sietí, ako aj poplatky za členstvo v regionálnych, národných alebo európskych sieťach MAS, n) finančné náklady (napr. bankové poplatky), o) náklady vynaložené na monitorovanie, hodnotenie a aktualizáciu stratégií CLLD (na úrovni MAS). <p>2. financovanie animačných nákladov MAS v súvislosti s oživovaním stratégie CLLD:</p> <ul style="list-style-type: none"> i) propagácia a informovanie o dotknutej oblasti a výsledkoch stratégie CLLD, j) výmena informácií medzi miestnymi aktérmi – semináre, konferencie, workshopy pre členov MAS, ďalších aktérov ako aj zamerané na ich rozširovanie vedomostí a zručností pri vykonávaní stratégie CLLD a s tým spojených prác, k) vzdelávanie potenciálnych prijímateľov zamerané na rozširovanie vedomostí a zručností pri príprave projektov. 					
Finančný plán	Región ⁷⁶	Spolu	EÚ	ŠR	VZ	iné
	MR	94 229,90	70 672,425	23 557,475	-	-
	VR	-	-	-	-	-

⁷⁵ Intenzita pomoci je percentuálny pomer medzi financovaním zo strany žiadateľa a príspevkom v fondov a rozpočtu.

⁷⁶ Typ regiónu: MR – menej rozvinutý región, VR – viac rozvinutý región

	Spolu	94 229,90	70 672,425	23 557,475	-	-
Merateľné ukazovatele projektu	Kód/ID	Názov/Ukazovateľ	Merná jednotka	Počiatočná hodnota	Celková cieľová hodnota	
		Počet informačno-propagačných aktivít MAS	Počet	0	10	

5.3 Monitorovanie a hodnotenie stratégie CLLD

5.3.1 Opis monitorovania a hodnotenia stratégie CLLD

Pre potreby zabezpečenia monitorovania a hodnotenia stratégie CLLD boli zostavené monitorovacie a hodnotiace ukazovatele na úrovni strategického cieľa, špecifických cieľov a opatrení. Tabuľka 5.3.1 zahŕňa práve tieto stanovené dodatočné monitorovacie ukazovatele hodnotenia stratégie Kopaničiarsky región – miestna akčná skupina.

Z časovej frekvencie monitorovania výstupov, výsledkov a dopadov na jednotlivých úrovniach sa bude sledovať hodnotenie strategického cieľa na konci roku 2020 a po ukončení implementácie programu v roku 2022, hodnotenie špecifických cieľov sa bude sledovať raz ročne a monitorovacie ukazovatele sa budú monitorovať pri každej žiadosti príjemcov pomoci o platbu.

Tabuľka 5.3.1 Dodatočné monitorovacie ukazovatele

Úroveň	Ukazovateľ (názov a merná jednotka)	Východiskový stav	Cieľová hodnota ukazovateľa do r. 2020	Spôsob overovania a získavania údajov, frekvencia zberu
<i>Strategický cieľ:</i>				Štatistický úrad SR, Krajská správa Trenčín
<i>Špecifický cieľ 1.1 Zvýšiť kvalitu infraštruktúry a verejných služieb</i>	<i>Počet prístahovaných obyvateľov (ks)</i>	0	500	Zber údajov od príjemcov finančnej pomoci pri predložení každej ŽoP (monitorovacie správy)
<i>Špecifický cieľ 1.1 Zvýšiť kvalitu infraštruktúry a verejných služieb</i>	Počet investícií do využívania OZE	0	1	Zber údajov od príjemcov finančnej pomoci pri predložení každej ŽoP (monitorovacie správy)
<i>Špecifický cieľ 1.1 Zvýšiť kvalitu infraštruktúry a verejných služieb</i>	<i>Vidiecka a mestská populácia so zlepšenou infraštruktúrou a prístupom k verejným službám</i>	0	35 900	Štatistický úrad SR, Krajská správa Trenčín
<i>Špecifický cieľ 1.1 Zvýšiť kvalitu infraštruktúry a verejných služieb</i>	Počet nových a renovovaných služieb zariadení poskytujúcich služby verejnosti	0	5	Zber údajov od príjemcov finančnej pomoci pri predložení každej ŽoP (monitorovacie správy) 1x ročne
<i>Špecifický cieľ 2.1 Zlepšiť podmienky pre rozvoj potenciálu vidieckeho cestovného ruchu a spolupráce</i>	<i>Počet novovytvorených lôžok v ubytovacích zariadeniach (ks)</i>	0	20	Zber údajov od príjemcov finančnej pomoci pri predložení každej ŽoP (monitorovacie správy) 1x ročne
<i>Špecifický cieľ 2.1 Zlepšiť podmienky pre rozvoj potenciálu vidieckeho cestovného ruchu a spolupráce</i>	Počet podporených ubytovacích zariadení s kapacitou od 5 do 30 lôžok	0	4	Zber údajov od príjemcov finančnej pomoci pri predložení každej ŽoP (monitorovacie správy) 1x ročne
<i>Špecifický cieľ 3.1 Vytvoriť kvalitné podmienky pre rozvoj podnikania</i>	<i>Počet inovatívnych projektov</i>	0	6	Zber údajov od príjemcov finančnej pomoci pri predložení každej ŽoP (monitorovacie správy)
<i>Špecifický cieľ 3.1 Vytvoriť kvalitné podmienky pre rozvoj podnikania a zamestnanosti</i>	Počet vytvorených pracovných miest	0	18	Zber údajov od príjemcov finančnej pomoci pri predložení každej ŽoP (monitorovacie správy)

Spôsob hodnotenia stratégie CLLD a zapracovania výsledkov hodnotenia

Monitorovací výbor spracováva a schvaľuje 1 x ročne priebežnú monitorovaciu správu, v polovici obdobia implementácie sa zrealizuje strednodobé hodnotenie a po ukončení implementácie stratégie sa vykoná záverečné hodnotenie.

Zber monitorovacích a hodnotiacich údajov zabezpečuje Kancelária MAS priebežne, prostredníctvom formulárov ŽoNFP a monitorovacích správ prijímateľov, vlastnej administratívnej činnosti sledovania stavu implementácie stratégie. Získané podklady predkladá monitorovaciemu výboru na hodnotenie vždy min. za obdobie 1 roka. Ten monitorovacie správy prerokuje a zhodnotí plnenie cieľov stratégie CLLD na svojich zasadnutiach minimálne raz ročne. Monitorovací výbor predloženú správu buď schváli, a vtedy sa pokračuje v stanovenej línii implementácie programu, alebo v prípade odklonu smerovania stratégie k plneniu jej cieľov, monitorovací výbor navrhne opatrenia a tie predloží predsedníctvu MAS a členskej schôdzi na prerokovanie a schválenie.

V polovici implementácie stratégie CLLD (najneskôr do 30.06.2020) sa vykoná strednodobé hodnotenie. Jeho cieľom je posúdiť výstupy a výsledky intervencie celej stratégie CLLD. Výsledok hodnotenia tvorí podklad pre aktualizáciu stratégie CLLD. Strednodobé hodnotenie predkladá MAS spolu so „Správou o implementácii stratégie CLLD“.

Záverečné hodnotenie sa realizuje na základe vyhodnotenia monitorovacích ukazovateľov a ich prínosu pre naplnenie cieľov stratégie CLLD. Záverečné hodnotenie spolu so záverečnou monitorovacou správou, zasiela riadiacim orgánom PRV a IROP. Monitorovacie správy sú prezentované na zasadaniach Valného zhromaždenia a zabezpečí sa ich zverejnenie na webovom sídle MAS.

Strednodobé a záverečné hodnotenie vykonáva nezávislý hodnotiteľ, pričom by mali byť zohľadnené špecifiká v jednotlivých oblastiach sebahodnotenia, ako aj prínos implementácie stratégie CLLD pre územie MAS v oblasti siedmich kľúčových znakov LEADER

Plán, druhy a postupy hodnotenia sa riadia usmerneniami kap. 10 Systému riadenia CLLD.

Druhy a postupy hodnotenia

Monitoring a hodnotenie stratégie CLLD sa bude v území MAS realizovať priebežne, vždy za obdobie 1 roka, počas jej implementácie od roku 2017 do roku 2023:

- a) na úrovni projektov – pozostáva z monitorovania projektov realizovaných v území MAS - počas realizácie projektu, pri jeho ukončení a po ukončení projektu a

- pozostáva zo zberu informácií o napredovaní projektov, naplnenia cieľov a ukazovateľov projektov na úrovni výstupov, udržateľnosti projektov a pod.
- b) na úrovni finančnej implementácie projektov – pozostáva zo zberu informácií o počte uzatvorených zmlúv, realizovaných zmlúv, výške oprávnených realizovaných výdavkov, efektívnosti vynaložených výdavkov, a pod.
- c) na úrovni sledovania a hodnotenia konkrétnych multiplikačných efektov a dopadov implementácie stratégie CLLD – pozostáva najmä z komplexného monitorovania stavu regiónu a sledovania dopadov projektov a stratégie CLLD na život občanov (viac v kapitole 7.5)

Zpracovanie výsledkov hodnotenia

Výsledky hodnotenia slúžia ako východisko pre spracovanie návrhov na zmeny stratégie CLLD a príslušnej dokumentácie. V zásade sa jedná o zmeny a podmienky zmien zadané v odseku 3 kap. 10.1.1. Systému riadenia CLLD. Tieto zmeny podliehajú jednak schvaľovaniu príslušného orgánu MAS (v súlade so stanovami a internými predpismi) ako aj podliehajú súhlasu príslušných riadiacich orgánov pre PRV a IROP.

Zmenu kritérií pre výber projektov v rámci implementácie stratégie CLLD možné realizovať po roku odo dňa nadobudnutia právoplatnosti zmluvy o poskytnutí NFP na Chod MAS. Zmeny stratégie CLLD je možné realizovať v nadväznosti na výsledky strednodobého hodnotenia. Zmena pôsobnosti územia MAS sa môže vykonať jedenkrát v priebehu programového obdobia 2014 – 2020, a to najskôr po dvoch rokoch od odo dňa nadobudnutia právoplatnosti zmluvy o poskytnutí NFP na Chod MAS.

Sebahodnotenie

Sebahodnotenie MAS v sebe zahŕňa dve oblasti a to priebeh implementácie stratégie a činnosť MAS a fungovanie vlastného inštitucionálneho zázemia.

Sebahodnotenie sa realizuje v nasledovných oblastiach:

- implementácia stratégie CLLD vrátane hodnotenia plnenia 7 kľúčových znakov LEADER,
- implementačného procesu,
- riadiaceho procesu,
- propagácie a vzdelávania členov MAS.

Hodnotenie implementácie stratégie CLLD vrátane hodnotenia plnenia 7 kľúčových znakov LEADER

Hodnotenie implementácie stratégie vrátane popisu spôsobov overovania, frekvencie a získavania monitorovacích ukazovateľov sú popísané v úvodnej časti tejto kapitoly. Pri hodnotení sa vždy prihliada zároveň na vyhodnotenie 7 kľúčových znakov LEADER:

1. Oblastné stratégie miestneho rozvoja - podstatné je vyhodnotenie posilňovania súdržnosti a homogenity územia, spoločných tradícií a využívania miestnych zdrojov.
2. Prístup zdola nahor - vyhodnocovanie najdôležitejšieho princípu pozostáva na hodnotení miery zapojenia sa miestnych aktérov do procesov v území a do implementácie stratégie CLLD, zvyšovanie odbornosti, informovanosti, identifikácie potrieb a pod.. Tento princíp je možné vyhodnocovať iba v rozsahu, hraníc nastavených riadiacim orgánom zhora nadol.
3. Verejno-súkromné partnerstvá: Miestne akčné skupiny MAS - hodnotenie stavu partnerstva, plnenia základných kritérií MAS, vyváženia MAS, spájanie aktérov v území.
4. Uľahčovanie inovácie - vyhodnotenie zavedenia prístupu LEADER ako inovácie v tvorbe miestnych politík, vyhodnotenie novátorských akcií a originálnych metód realizácie
5. Integrované a viacsektorové akcie - sledovanie a hodnotenie akcií, projektov a aktivít realizovaných v prepojení rôznymi ekonomickými, spoločenskými, kultúrnymi, ekologickými aktérmi a zainteresovanými sektormi.
6. Vytváranie sietí - hodnotenie regionálnej, nadregionálnej a medzinárodnej spolupráce v rámci sietí – výmeny skúseností, výsledkov. Zlepšovanie prepojenia medzi vidieckymi oblasťami, projektmi a ľuďmi.
7. Spolupráca - hodnotenie projektov spolupráce

Hodnotenie implementačného procesu

Spočíva v hodnotení procesov zabezpečujúcich plnenie stratégie, ako je plnenie harmonogramu vyhlasovania výziev, stanovených míľnikov, plnenie stanovených postupov, postupov obstarávania a výberu. Hodnotenie súladu procesov s aktuálnymi riadiacimi dokumentmi PRV a IROP a pod. Zdroje údajov sú monitorovacie správy Chodu MAS, vlastné evidencie, správy Revíznej komisie. Frekvencia hodnotenia je totožná s frekvenciou podávania monitorovacích správ z implementácie stratégie.

Hodnotenie riadiaceho procesu

Sledovanie a hodnotenie manažmentu, kvality personálnej práce orgánov, plnenie stanovených kvalitatívnych kritérií v obsadzovaní pozícií a pod.. Zdroje údajov sú monitorovacie správy Chodu MAS, vlastné evidencie kancelárie, správy Revíznej komisie. Frekvencia hodnotenia je totožná s frekvenciou podávania monitorovacích správ z implementácie stratégie.

Hodnotenie propagácie a vzdelávania členov MAS

Sledovanie a hodnotenie počtu, rozsahu a kvality propagačných a informačných aktivít, prípadne počtu účastníkov, ak je to relevantné. Sledovanie a hodnotenie počtu, rozsahu, kvality a počtu účastníkov vzdelávacích aktivít pre členov MAS. Zdroje údajov sú monitorovacie správy Chodu MAS, vlastné evidencie (napr. prezenčné listiny), správy o činnosti MAS. Frekvencia hodnotenia je totožná s frekvenciou podávania monitorovacích správ z implementácie stratégie.

Identifikácia rizík implementácie stratégie:

Finančné riziká

- riziko dvojitého financovania,
- riziká systému implementácie projektov IROP – ŽoNFP je MAS,
- nečerpanie alokovaných zdrojov z dôvodu:
 - nezáujem o realizáciu projektov z dôvodu vysokej administratívnej náročnosti prípravy a vyúčtovania projektov,
 - nezáujem o realizáciu projektov z dôvodu malých skúseností potencionálnych žiadateľov s prípravou a realizáciou projektov,
 - nezáujem o realizáciu projektov z dôvodu nedostatočného prístupu k finančným zdrojom potrebných na prefinancovanie projektov systémom refundácie,
- neúmerné predlžovanie úhrady ŽoP na úrovni RO (pre Chod MAS aj projekty žiadateľov),
- neumožnenie systému financovania Chodu MAS formou zálohových platieb.

Opatrenia:

- krížová kontrola PPA, VÚC,
- kvalitne ošetrovaná zmluva medzi MAS a RO v rámci platnej legislatívy a kvalitne ošetrované zmluvy medzi MAS a ReS.

- vzdelávanie žiadateľov v oblasti prípravy a administrácie projektov,
- dostatočné vlastné finančné rezervy, spolupráca s miestnymi samosprávami,
- pravidelný monitoring a vyhodnocovanie realizácie stratégie a včasné prijímanie opatrení na plnenie ukazovateľov (zmeny v hodnotiacich a výberových kritériách, zmena alokácie jednotlivých opatrení, a pod.

Procesné riziká:

- možnosť vzniku konfliktu záujmov, či už na strane orgánov MAS, alebo na strane žiadateľa/prijímateľa,
- riziko zneužitia kompetencie, pozície na úrovni MAS,
- neúmerná miera byrokracie v procesoch zúčtovania a kontroly,
- neplnenie míľnikov a harmonogramov,
- neplnenie základných kritérií štatútu MAS počas implementácie.

Opatrenia:

- transparentnosť, zverejňovanie zmlúv, správ, výsledkov,
- vnútorné kontrolné mechanizmy, väzba na územie a vzťahy v území,
- budovanie psychickej odolnosti a vzdelávanie žiadateľov voči byrokratickej šikane,
- pravidelný monitoring a vyhodnocovanie realizácie stratégie a včasné zachytenie prípadného sklzu a nastavenie konkrétnych opatrení.

Riziká ľudských zdrojov:

- nedostatok (výpadok) odborných kapacít, obmedzené odborné kapacity na zabezpečenie riadenia a implementácie procesov (odborní hodnotitelia, výberové komisie, manažment...)

Opatrenia:

- priebežné vzdelávanie a príprava vlastných odborných kapacít

5.3.2 Monitorovacie ukazovatele

Tabuľka 5.3.2 Povinné ukazovatele na úrovni programu – PRV SR

Názov cieľového ukazovateľa	Cieľová hodnota v roku 2023
Čistý počet obyvateľov, ktorý má prospech zo zlepšenia služieb	7 400 42 741
Počet obyvateľov podporenej MAS	43 000 3 000
Pracovné miesta vytvorené v podporovaných projektoch (LEADER/PRV) (oblasť zamerania 6B)	7

Tabuľka 5.3.3 Celkové verejné výdavky – PRV SR

Názov ukazovateľa výstupu	Cieľová hodnota v roku 2023
Celkové verejné výdavky (v EUR) – podpora na vykonávanie operácií v rámci stratégie CLLD (len časť z PRV)	1 424 396,3
Celkové verejné výdavky (v EUR) – podpora pri prevádzkových nákladoch a oživení - (len časť z PRV)	175 760

Tabuľka 5.3.4 Povinné ukazovatele na úrovni IROP

Názov ukazovateľa výstupu	Merná jednotka	Cieľová hodnota v roku 2023
Počet podporených podnikov	podnik	6
Zamestnanosť v podporených podnikoch	FTE	6
Počet podnikov, ktoré dostávajú podporu s cieľom predstaviť výrobky, ktoré sú pre firmu nové	podnik	1
Počet podnikov, ktoré dostávajú podporu s cieľom predstaviť výrobky, ktoré sú pre trh nové	podnik	1
Počet nových služieb a prvkov verejnej infraštruktúry	počet	8

6. Finančný rámec

7.1 Financovanie stratégie CLLD

Tabuľka 6.1.1 Celkové zdroje pre MAS z PRV a IROP

	SPOLU EUR	
Základná alokácia		
Celkové zdroje z PRV (EPFRV) a IROP (EFRR) (maximálny limit podľa vzorca pre MAS v súlade s kapitolou 6.4 Systému riadenia CLLD), z toho:	1 723 242,34 €	
Operácie v rámci implementácie stratégie CLLD	1 436 424 036 396,030	
Chod MAS a animácie	287 206,34	
Dodatočná alokácia na základe splnenia míľníka A		
Celkové zdroje z PRV (EPFRV), z toho:	230 580,92 €	
Operácie v rámci implementácie stratégie CLLD	192 150,8077 €	
Chod MAS a animácie	38 430,125 €	
Dodatočná alokácia na základe predĺženia obdobia PRV v zmysle nariadenia o prechodných pravidlách		
Celkové zdroje z PRV (EPFRV), z toho:	565 379,38 €	
Operácie v rámci implementácie stratégie CLLD	471 149,48 50 €	
Chod MAS a animácie	94 229,8890 €	
Celkom Chod MAS a animácie	Chod MAS	Animácie
Suma v rámci IROP v zmysle vydaného rozhodnutia na Chod MAS1 a Chod MAS2	244 106,34 €	0
Suma v rámci PRV v zmysle vydaného rozhodnutia na podopatrenie 19.4 základná alokácia	0,00 €	43 100,00 €
Suma v rámci dodatočnej alokácie na základe splnenia míľníka A	32 665,5862 € /- 5 764,52 €	5 764,54 €
Suma v rámci dodatočnej alokácie na základe predĺženia obdobia PRV v zmysle nariadenia o prechodných pravidlách	94 229,8980 095,40 € - 14 134,48 €	14 134,48 €

7.1 Finančný plán pre opatrenia covenie stratégie

		VR					
--	--	----	--	--	--	--	--

Tabuľka 6.2.3 Zameranie stratégie podľa sektorov

Názov opatrenia stratégie CLLD	Rozpočet na opatrenie	Oprávnený prijímateľ – verejný sektor (označiť „X“)	Oprávnený prijímateľ – neverejný sektor (označiť „X“)
Základná alokácia a dodatočná alokácia spolu			
1.1 Podpora na investície do vytvárania, zlepšovania alebo rozširovania miestnych základných služieb pre vidiecke obyvateľstvo vrátane voľného času a kultúry a súvisiacej infraštruktúry (7.4)	500 365,00	X	
1.2 Rozvoj základnej infraštruktúry v mestách a obciach	337 470,00	X	
Podpora na investície do vytvárania, zlepšovania alebo rozširovania všetkých druhov infraštruktúr malých rozmerov vrátane investícií do energie z obnoviteľných zdrojov a úspor energie (7.2)	1758 000,050	X	
2.1 Podpora na investície do rekreačnej infraštruktúry, turistických informácií a do turistickej infraštruktúry malých rozmerov na verejné využitie (7.5)	265 988,00	X	
2.3 Podpora na investície do rozvoja vidieckeho cestovného ruchu a agroturistiky (6.4)	266 385,00		X
2.4 Budovanie a značenie jazdeckých a bežkárskych	95 000,00 Financie mimo IROP a PRV	-	-

trás			
2.5 Grantový program „Podporujeme akčných!“	0 Financie mimo IROP a PRV	-	-
2.6 Projekty spolupráce so zameraním na cestovný ruch	190 000,00 Financie mimo IROP a PRV	-	-
3.2 Podpora investícií do lesníckych technológií a spracovania, do mobilizácie lesníckych výrobkov a ich uvádzania na trh (8.6)	114 163,00		X
3.3 Vznik nových a rozširovanie existujúcich podnikov v oblasti remeselnej a priemyselnej výroby a kvalitné služby na vidieku	337 470,00		X
Podpora pre investície na spracovanie/uvádzanie na trh a/alebo vývoj poľnohospodárskych výrobkov (opatrenie PRV 4.2)	99 495,25		X
3.5 Spolupráca medzi malými hospodárskymi subjektmi pri organizácii spoločných pracovných procesov a spoločnom využívaní zariadení a zdrojov a pri rozvoji služieb v oblasti cestovného ruchu/ich uvádzania na trh	190 000,00 Projekt bude predložený v rámci výzvy z PRV SR 2014 - 2020	-	-
3.6 Podpora zamestnanosti, začleňovania a rozvoja ľudských zdrojov	47 500,00 Financie mimo IROP a PRV		
4.1 Chod MAS a animácie	Neprojektové opatrenie		
Celkový rozpočet podľa sektorov	----- <u>1 421 396,25</u> spočítané <u>výdavky na operácia PRV spolu</u>	1 278 281 823,050	817 513,25
Percentuálny pomer zamerania stratégie	-----	61 %	39 %

7. Zhodnotenie prínosov stratégie CLLD, jej synergie a doplnkovosť

7.1 Prínosy k zlepšovaniu ekonomického rozvoja územia

Zlepšovanie ekonomického rozvoja územia je jednou z kľúčových priorít stratégie. Stratégia vytvára podmienky pre rozvoj malého a stredného podnikania všeobecne. Podporou nových a existujúcich podnikov či samostatne zárobkovo činných osôb na obstaranie technológie či stavebno-technické úpravy prispieva k tvorbe nových pracovných miest, čo pomôže udržať kvalitnú pracovnú silu v regióne. Stratégia je zameraná multisektorálne, keďže investície sú nasmerované ako na primárny sektor ekonomiky (poľnohospodárstvo a lesného hospodárstvo), tak na priemysel ale i služby, a to predovšetkým v oblasti vidieckeho cestovného ruchu, ktorého rozvoj má v regióne dobré predpoklady.

Celková alokácia na realizáciu CLLD stratégie vo výške 1 723 242,34 EUR nám ukladá povinnosť vytvoriť 13 pracovných miest.. V rámci opatrení PRV budú generovať pracovné pozície opatrenie 2.3 Podpora na investície do rozvoja vidieckeho cestovného ruchu a agroturistiky – 5 pracovných miest a 3.2 Podpora investícií do lesníckych technológií a spracovania, do mobilizácie lesníckych výrobkov a ich uvádzania na trh (2 pracovné miesta), čo je spolu 7 vytvorených pracovných miest. V rámci IROP budú počas implementácie stratégie generované po 3 pracovné miesta opatreniami 3.3 Vznik nových a rozširovanie existujúcich podnikov v oblasti remeselnej a priemyselnej výroby a 3.4 Kvalitné služby na vidieku, čo je za IROP6 pracovných pozícií a spolu za celú stratégiu 13.

Jednotlivé opatrenia v nadväznosti na SWOT analýzu a identifikáciu potrieb reflektujú miestne špecifiká a konkurenčné výhody. Napr. využitie hustej siete miestnych komunikácií medzi jednotlivými osadami ako aj prepojenosť ciest v lesoch Bielych a Malých Karpát je dobré využiť na budovanie cyklotrás a občianskej a poznávacej infraštruktúry ako sú náučné či turistické chodníky apod.. Blízkosť hraníc s Českou republikou je i bude využívaná pri spoločných cezhraničných projektoch spolupráce so zameraním na cestovný ruch. Väčšie plochy lesov oproti susedným regiónom bude vhodné využiť na získavanie a spracovania lesných produktov a dendrohmoty vznikajúcej pri ťažbe dreva. Tradícia ovocinárstva i dobré podmienky pre jeho rozvoj budú pretavené do vytvárania nových produktov u pestovateľov ovocia ako sú lekváry, ovocné vína, sušené ovocie. Dostatok subjektov podnikajúcich v spracovaní poľnohospodárskych výrobkov a potravinárstve ako aj ich dobré skúsenosti v implementácii projektov podporených z eurofondov dávajú dobrú perspektívu pre spoluprácu

medzi malými hospodárskymi subjektmi pri organizácii spoločných pracovných procesov a spoločnom využívaní zariadení a zdrojov a ich uvádzania na trh a pri rozvoji služieb v oblasti cestovného ruchu. Existencia dobre fungujúceho občianskeho združenia Osveta myjavských Rómov dáva dobrý predpoklad pri mobilizácii Rómskeho etnika na spoluprácu na takýchto projektoch. Takisto pri realizácii projektov v oblasti poľnohospodárstva a lesného hospodárstva ale aj potravinárstva sa vzhľadom na relatívne nízku nezamestnanosť vytvára priestor na vytvorenie pracovných miest hlavne pre zástupcov znevýhodnených skupín obyvateľstva, čo by malo ešte viac nakopnúť rozvoj ekonomického potenciálu územia.

Dôležitým motorom rozvoja vidieckych oblastí bude zlepšená infraštruktúra miestneho vidieckeho cestovného ruchu a agroturistiky zameraná na vytváranie podmienok pre rekreačné a relaxačné činnosti, vrátane vytvárania podmienok na poskytovanie vzdelávania a vytvorenie konferenčných priestorov. Cieľom stratégie je zabezpečiť efektívny a udržateľný rast regiónu vzhľadom na jeho potenciál vo vidieckom cestovnom ruchu podporou investícií do budovania infraštruktúry cestovného ruchu v lesných ekosystémoch.

Veľký podiel na využití ekonomického dopytu bude mať produkcia populácie v staršom veku – strieborná ekonomika. Starúce obyvateľstvo kopaničiarskeho regiónu s jedným z najhorších hodnôt indexu starnutia na Slovensku vytvára početnú skupinu obyvateľstva, ktorá v podmienkach uplatňovania princípu aktívneho starnutia vytvára novú rastúcu skupinu spotrebiteľov so špecifickými požiadavkami. Napr. objekty agroturistiky budú využívať vo veľkej miere práve ľudia vo veku 50 – 70 rokov. Ďalej objekty sociálnych služieb iba ľudia vo veku nad 75 rokov a objekty komunitných služieb vo veľkej miere ľudia vo veku 50 – 70 rokov.

Bude podporovaný predaj domácej produkcie cez odbytové organizácie výrobcov a rozvoj krátkych dodávateľských reťazcov. Podpora spolupráce malých hospodárskych subjektov či podporou krátkych dodávateľských reťazcov a miestnych trhov bude mať pozitívny vplyv na zvýšenie zamestnanosti na vidieku. Uplatnením krátkych dodávateľských reťazcov je možné redukovať náklady na obchod a distribúciu a významne podporiť príjmy prvovýrobcov, čím sa zároveň zvýši ich životaschopnosť. Inovatívne postupy pri spracovaní a marketingu produktov taktiež prispievajú k vyššej ekonomickej výkonnosti malých podnikov. Inkorporácia inovatívnych prvkov príp. technológií najmä v oblasti ochrany životného prostredia a inkorporácia inovatívnych zariadení na efektívne využívanie prírodných zdrojov na zachytávanie dažďovej vody a jej následné využitie na pranie, splachovanie WC, umývanie či polievanie rastlín bude pri jednotlivých podnikateľských projektových zámeroch

zvýhodňované. Takisto pri verejných investíciách bude rozhodujúcim kritériom, či projekt súvisí aj s ekonomickým rozvojom alebo kombinuje viacero akcií vytvárajúcich konkrétne podmienky pre ekonomický rozvoj vidieckych obcí (napr., že podporené investície budú mať pozitívny vplyv na zamestnanosť, rozvoj podnikania a pod.), samozrejme za predpokladu súladu ekonomického rozvoja s ochranou životného prostredia a racionálneho využitia prírodných zdrojov.

7.2 Prínosy k napĺňaniu cieľov PRV

Pre napĺňanie najdôležitejšieho strategického cieľa PRV posilnenie konkurencieschopnosti poľnohospodárstva, lesníctva a potravinárstva bolo v rámci stratégie vytvorených niekoľko opatrení. Ide o nasledovné opatrenia:

- 3.2 Podpora investícií do lesníckych technológií a spracovania, do mobilizácie lesníckych výrobkov a ich uvádzania na trh. Toto opatrenie prispieva k fokusovej oblasti 2C Zlepšenie hospodárskeho výkonu lesného hospodárstva. Napĺňané bude prostredníctvom aktivity spracovanie lesných produktov, ktoré takýmto spôsobom získavajú pridanú hodnotu a tiež ich uvádzanie na trh,
- 3.5 Spolupráca medzi malými hospodárskymi subjektmi (mikropodnikmi) v odvetví poľnohospodárstva, potravinovom reťazci, sektore lesného hospodárstva a v sektore cestovného ruchu pri organizácii spoločných pracovných procesov, spoločnom využívaní zariadení a zdrojov a pri rozvoji služieb a marketingu v oblasti cestovného ruchu. Cieľom je prostredníctvom spolupráce zvýšiť efektivitu vykonávaných činností. Toto opatrenie prispieva k fokusovým oblastiam 1A Podpora inovácie, spolupráce a rozvoja vedomostnej základne vo vidieckych oblastiach; 1B Posilnenie prepojenia poľnohospodárstva, výroby potravín a lesného hospodárstva s výskumom a inováciou, a to aj na účely zlepšenia environmentálneho riadenia a výkonu; 3A Zvýšenie konkurencieschopnosti prvovýrobcov prostredníctvom ich lepšej integrácie do poľnohospodársko-potravinového reťazca pomocou systémov kvality, pridávania hodnoty poľnohospodárskym produktom, propagácie na miestnych trhoch a v krátkych dodávateľských reťazcoch, skupín a organizácií výrobcov a medziodvetvových organizácií; 5C Uľahčenie dodávok a využívania obnoviteľných zdrojov energie, vedľajších produktov, odpadov, zvyškov a iných nepotravinových surovín na účely

bioekonomiky; 6A Uľahčenie diverzifikácie, zakladania a rozvoja malých podnikov ako aj vytvárania pracovných miest.

K cieľu PRV Vyvážený územný rozvoj vidieckych hospodárstiev a komunít vrátane vytvárania a udržiavania pracovných miest prispieva stratégia existenciou opatrenia 2.3 Podpora na investície do rozvoja vidieckeho cestovného ruchu a agroturistiky, kde sú zaradené činnosti spojené s vidieckym cestovným ruchom a agroturistikou zamerané na vytváranie podmienok pre rekreačné a relaxačné činnosti, vrátane vytvárania podmienok na poskytovanie vzdelávania a vytvorenie konferenčných priestorov a činnosti spojené s poskytovaním služieb pre cieľovú skupinu: deti, seniori a občania so zníženou schopnosťou pohybu. V rámci danej oblasti je možné sa zamerať aj na terapie (hipoterapia, animoterapia), lesnú pedagogiku a pod., ktoré prispievajú k rekonvalescencii, lepšiemu začleneniu do spoločenského života, zvýšeniu motoriky cieľovej skupiny. Opatrenie prispieva k fokusovej oblasti 6A Uľahčenie diverzifikácie, zakladania a rozvoja malých podnikov ako aj vytvárania pracovných miest.

V prípade schválenia dotačnej alokácie budú napĺňať najdôležitejší strategický cieľ PRV posilnenie konkurencieschopnosti poľnohospodárstva, lesníctva a potravinárstva aj nasledovné opatrenia:

- 2.2 Podpora na investície do zlepšenia environmentálnej hodnoty lesných ekosystémov, ktoré prispieva k fokusovej oblasti 4A Obnova, zachovanie a zvýšenie biologickej diverzity vrátane na územiach sústavy Natura 2000 a v oblastiach s prírodnými alebo inými špecifickými obmedzeniami a v poľnohospodárskej činnosti s vysokou prírodnou hodnotou a obnova, zachovanie, ako aj zlepšenie stavu krajinných oblastí Európy. Podporovaná bude aktivita budovanie a obnova občianskej a poznávacej infraštruktúry v lesných ekosystémoch (náučné a turistické chodníky, cyklotrasy, odpočívadlá, pozorovateľne, mostíky, turistické značenie, mapové panely, informačné tabule, turistické útulne, ohniská, odpadkové koše, vyhliadkové veže, lanové dráhy, schody, rebríky, chodníky, objekty a centrá biodiverzity na pozorovanie – mokrade, malé vodné plochy, ukázkové lesné biotopy),
- 3.1 Podpora pre investície na spracovanie a uvádzanie na trh a (alebo) vývoj poľnohospodárskych výrobkov - prispieva k fokusovej oblasti 3A zvýšenie konkurencieschopnosti prvovýrobcov prostredníctvom ich lepšej integrácie do poľnohospodársko-potravinového reťazca pomocou systémov kvality, pridávania hodnoty poľnohospodárskym produktom, propagácie na miestnych trhoch a v

krátkych dodávateľských reťazcoch, skupín a organizácií výrobcov a medziodvetvových organizácií. Takisto prispieva sekundárne k fokusovej oblasti 6A Uľahčenie diverzifikácie, zakladania a rozvoja malých podnikov ako aj vytvárania pracovných miest. Pre podnikateľov budú pripravené prostriedky na výstavbu, rekonštrukciu a modernizáciu objektov súvisiacich so spracovaním, skladovaním, uvádzaním na trh a/alebo vývojom poľnohospodárskych a potravinárskych výrobkov, vrátane kancelárií (sklady obalových materiálov, čistiacich a dezinfekčných prostriedkov a pomôcok). Ďalej na obstaranie, rekonštrukciu a modernizáciu zariadení, strojov, prístrojov a technológií, spracovateľských a výrobných kapacít, vrátane laboratórneho vybavenia a detektorov kovov v rámci procesu spracovania, skladovania, uvádzania na trh produktov a /alebo vývoja poľnohospodárskych a potravinárskych výrobkov, vrátane produktov s chráneným označením pôvodu, chráneným zemepisným označením a zaručených tradičných špecialít. Budú zavedené technológie a postupy s cieľom vytvoriť nové alebo kvalitnejšie výrobky a otvorenie nových trhov, najmä v súvislosti s krátkym dodávateľským reťazcom vrátane podpory uvádzania výrobkov na trh alebo vypracovania programov správnej výrobných praxe. Pri opatrení 3.1 Podpora pre investície na spracovanie/uvádzanie na trh a/alebo vývoj poľnohospodárskych výrobkov budú uprednostňované projekty prispievajúce k hlavným cieľom PRV v rámci opatrenia 4.2 na základe analýzy potrieb – zvýšenie podielu domácej produkcie s vyššou pridanou hodnotou (napr. vyššia kvalita výrobkov, regionálne a miestne špeciality), zlepšenie spracovania (modernizácia strojov a zariadení, nové technológie, zlepšenie spracovania miestnych surovín) a zlepšenie kvality (napr. zvyšovanie biologickej hodnoty výrobkov v súlade s trendmi zdravej výživy).

Cieľ PRV Udržateľný manažment prírodných zdrojov a prispôbovanie sa klimatickým zmenám rieši stratégia prierezovo vo všetkých opatreniach, kedy bodovo zvýhodňuje projekty zohľadňujúce vplyvy na životné prostredie, zmierňovanie klimatických zmien a klimatickú adaptáciu. Stratégia prierezovo podporuje environmentálnu účinnosť plánovaných projektov, predpokladá zavádzanie inovatívnych ekologických prvkov a prístupov, prvkov zelenej infraštruktúry.

Opatrenie 1.1 Podpora na investície do vytvárania, zlepšovania alebo rozširovania miestnych základných služieb pre vidiecke obyvateľstvo vrátane voľného času a kultúry a

súvisiacej infraštruktúry. Opatrenie bude sekundárne prispievať k FO 5C prostredníctvom investícií do OZE a úspor energie, ktoré budú môcť byť súčasťou iných investícií v rámci opatrenia (napr. súčasťou rekonštrukcie kultúrneho domu bude výstavba kotolne na OZE a pod.).

Opatrenie 2.1 Podpora na investície do rekreačnej infraštruktúry, turistických informácií a do turistickej infraštruktúry malých rozmerov na verejné využitie - zvýhodňované projekty využívajúce využitie OZE a rieši úspory energie. Body sú i za projekty obsahujúce prvky zelenej infraštruktúry.

Opatrenie 2.3 Podpora na investície do rozvoja vidieckeho cestovného ruchu a agroturistiky. V rámci činnosti sú oprávnené investície súvisiace s využívaním OZE ako aj projekty obsahujúce prvky zelenej infraštruktúry. Uprednostňované sú projekty využívajúce inovatívne zariadenia na efektívne využívanie prírodných zdrojov ako napr. využitie zariadení na zachytávanie dažďovej vody a jej následné využitie na pranie, splachovanie WC, umývanie či polievanie rastlín.

Opatrenie 3.2 Podpora investícií do lesníckych technológií a spracovania, do mobilizácie lesníckych výrobkov a ich uvádzania na trh zvýhodňuje projekty zamerané na výrobu biomasy.

Opatrenie 3.5 Spolupráca medzi malými hospodárskymi subjektmi pri organizácii spoločných pracovných procesov a spoločnom využívaní zariadení a zdrojov a pri rozvoji služieb v oblasti cestovného ruchu/ich uvádzania na trh. Zakladanie operačných skupín EIP ako aj iných skupín bude mať výrazný pozitívny vplyv na posilnenie inovatívneho potenciálu, a to aj v oblasti udržateľného manažmentu a efektívneho využívania prírodných zdrojov.

Aj zapájanie marginalizovaných skupín obyvateľstva sú v stratégii takisto. V troch zo štyroch opatrení PRV (1.1, 2.1, 2.3) budú bodovo zvýhodňované projekty, ktoré riešia začleňovanie marginalizovaných skupín obyvateľstva (vrátane marginalizovaných rómskych komunit).

7.3 Prínosy k napĺňaniu cieľov IROP

Opatrenie 1.2 Rozvoj základnej infraštruktúry v mestách a obciach vychádzajúce zo špecifického cieľa 5.1.2 Zlepšenie udržateľných vzťahov medzi vidieckymi rozvojovými centrami a ich zázemím vo verejných službách a vo verejných infraštruktúrach Prioritnej osi 5 IROP prispieva k Špecifickému cieľu č. 1.2.2 IROP, ktorým je *Zvýšenie atraktivity a*

prepravnej kapacity nemotorovej dopravy (predovšetkým cyklistickej dopravy) na celkovom počte prepravených osôb. Aktivity v tomto opatrení týkajúce sa podpory Infraštruktúry vzdelávania nám prispievajú Špecifickému cieľu č. 2.2.1 Zvýšenie hrubej zaškolenosti detí materských škôl a Špecifickému cieľu č. 2.2.1 Zlepšenie kľúčových kompetencií žiakov základných škôl.

Opatrenie 1.3 Podpora sociálnych a komunitných služieb vychádzajúce tiež zo špecifického cieľa 5.1.2 Zlepšenie udržateľných vzťahov medzi vidieckymi rozvojovými centrami a ich zázemím vo verejných službách a vo verejných infraštruktúrach Prioritnej osi 5 IROP prispieva k Špecifickému cieľu č. 2.1.1 Podporiť prechod poskytovania sociálnych služieb a zabezpečenia výkonu opatrení sociálnoprávnej ochrany detí a sociálnej kurately v zariadení z inštitucionálnej formy na komunitnú a podporiť rozvoj služieb starostlivosti o dieťa do troch rokov veku na komunitnej úrovni.

Keďže na základe výberových kritérií budú z opatrení IROP zvýhodnené čerpať financie obce nad 1 000 obyvateľov a teda aj 3 mestá kopaničiarskeho regiónu, prierezovo prispievajú jednotlivé aktivity aj k Špecifickému cieľu č. 4.3.1 Zlepšenie environmentálnych aspektov v mestách a mestských oblastiach prostredníctvom budovania prvkov zelenej infraštruktúry a adaptáciou urbanizovaného prostredia na zmenu klímy ako aj zavádzaním systémových prvkov znižovania znečistenia ovzdušia a hluku.

Cieľom stratégie je ďalej zabezpečiť kvalitné pripojenie znevýhodnených miest a vidieckych regiónov na infraštruktúru a verejné služby vo väčších sídlach. Najmä pre väčšinu vidieckych a niektorých mestských oblastí sú cesty II. a III. triedy hlavnými komunikačnými spojnícami, ktoré vytvárajú predpoklady pre začlenenie obyvateľstva do širších rozvojových procesov. Investovanie do regionálnych ciest umožní menej rozvíjajúcim a zaostávajúcim oblastiam znižovať vnútroregionálne rozdiely v prístupe k základným službám (vzdelanie, zdravotná a sociálna starostlivosť, kultúra atď.), v prístupe na trh práce, aj v prístupe k základným tovarom. Kvalitnejšie cesty nižších tried sú základnou podmienkou pre zlepšenie každodennej mobility osôb vidieckych území spojenej aj s rastúcou diverzifikáciou hospodárstiev smerom k nepoľnohospodárskym činnostiam znamenajúcim zároveň rast zamestnanosti. Odstraňovaním prekážok v cestnej sieti tak dôjde k priamemu zlepšeniu jej plynulosti a zatraktívneniu dopravnej ponuky na trhu.

Stratégia sa zameriava aj na vybudovanie, či modernizáciu odborných učební, laboratórií, jazykových učební ZŠ a skvalitnenie a rozšírenie kapacít predškolských zariadení.

V prípade dodatočnej alokácie bude riešiť aj vytváranie vhodných podmienok pre

poskytovanie sociálnych služieb, ktoré sú v súlade so zásadami starostlivosti na komunitnej báze. Prostredníctvom toho bude podporované zvyšovanie kvality a kapacity komunitných sociálnych služieb, rozvoj terénnych a ambulantných sociálnych služieb a infraštruktúra komunitných centier.

V rámci podnikateľskej sféry sa stratégia zameriava na zvýšenie zamestnanosti na miestnej úrovni podporou zakladania nových a existujúcich mikro a malých podnikov, samostatne zárobkovo činných osôb, družstiev. Aplikácia stratégie pomôže k obstaraniu hmotného majetku pre účely tvorby pracovných miest či k nutným stavebnotechnickým úpravám budov spojených s umiestnením obstaranej technológie a s poskytovaním nových služieb.

Budú podporení hlavne tí žiadatelia, ktorí sa zaviazajú zvýšiť počet pracovných miest súvisiacich s projektom začleňujúcich do svojich aktivít marginalizované skupiny občanov a ktorí budú zavádzať inovatívne technológie v nadväznosti priniesť na trh nové služby alebo produkty alebo produkty nové pre podnik a riešiť efektívne využívanie prírodných zdrojov a OZE.

Finančná alokácia jednotlivých opatrení je výsledkom konsenzu pracovných skupín z jednotlivých sektorov, ktorá sa kreovala na viacerých zasadnutiach. I preto je rozdiel medzi jednotlivými špecifickými cieľmi vo finančnom vyjadrení vyvážený, teda nie je vo vzájomnom nepomere. Opatrenie 1.2 Rozvoj základnej infraštruktúry v mestách a obciach (určené pre verejný sektor) má alokáciu 337 470,00 EUR. Na 2 opatrenia súkromného sektora bolo určených 337 470,00 EUR. V rámci IROP budú počas implementácie stratégie generované po 3 pracovné miesta opatreniami 3.3 Vznik nových a rozširovanie existujúcich podnikov v oblasti remeselnej a priemyselnej výroby a 3.4 Kvalitné služby na vidieku, čo je za IROP 6 pracovných pozícií

7.4 Synergie a doplnkovosť stratégie CLLD

Integrovaná stratégia rozvoja územia „Kopaničiarsky región – miestna akčná skupina“ je v súlade so stratégiami na lokálnej, regionálnej a nadnárodnej úrovni a nie je s nimi v rozpore.

7.4.1 Popis iných stratégií, ktoré sa na danom území realizujú, resp. plánujú realizovať

Na území KR - MAS boli vypracované a plánujú sa realizovať (implementovať) tieto stratégie:

- Spoločná cezhraničná stratégia udržateľného rozvoja Hornácka-Kopanic 2014-2020
- Koncepcia rozvoja cestovného ruchu v regióne pod Veľkou Javorinou a Bradlom
- Stratégia budovania cyklochodníkov a cyklotrás v kopaničiarskom a hornáckom regióne
- Štúdia rozvoja hipoturistiky kopaničiarskom a hornáckom regióne
- Stratégia rozvoja bežeckého lyžovania a zimnej turistiky v Bielych Karpatoch pre obdobie 2015-2020
- PHSR obcí z územia MAS a ďalšie dokumenty

Spoločná cezhraničná stratégia udržateľného rozvoja Hornácka - Kopanic 2014-2020 splňa cieľ, ktorým je definovať spoločné záujmy územia, jeho obyvateľov a podnikateľských subjektov, definovať miestne predpoklady realizácie týchto spoločných záujmov, koordinovať vynakladanie verejných investícií z hľadiska územného a funkčného vzhl'adom k zámerom a potrebám rozvoja privátneho sektora, koordinovať účelnú alokáciu bežných verejných výdavkov v záujme vytvárania stabilných podmienok pre bývanie a podnikanie, či definovať dlhodobé zámery hospodárskej a sociálnej politiky v prihraničnom území.

V rámci tejto stratégie boli definované tieto osy a opatrenia.

OS 1 - Dopravná dostupnosť a infraštruktúra

Opatrenia:

- 1.1 Posilnenie regionálnej mobility prepojením sekundárnych a terciárnych uzlov (cesty 2. a 3. triedy, vrátane mostov a značenia)
- 1.2 Bezmotorové doprava (cyklotrasy, cyklotrasy, vrátane značenia)

OS 2 - Životné prostredie, kultúrne a prírodné dedičstvo

Opatrenia:

- 2.1 Ochrana a obnova biodiverzity a pôdy a podpory ekosystémových služieb vrátane NATURA 2000 a zelených infraštruktúr
- 2.2 Zachovanie, ochrana, podpora a rozvoj prírodného a kultúrneho dedičstva (cestovný ruch)

OS 3 - Vzdelávanie, trh práce, zamestnanosť a inovácie

Opatrenia:

- 3.1 Investície do vzdelania, školení a odbornej prípravy, ako aj zručností a celoživotného vzdelávania pomocou: prípravy a realizácie spoločných vzdelávacích, odborných vzdelávacích a školiacich programov
- 3.2 Podpora investícií podnikov do inovácií a vytváranie väzieb a súčinnosti medzi podnikmi v pohraničí

Koncepcia rozvoja cestovného ruchu v regióne pod Veľkou Javorinou a Bradlom

Strategickým cieľom je rozvoj cestovného ruchu Kopaničiarskeho regiónu Pod Veľkou Javorinou a Bradlom:

- využiť potenciál regiónu pre komplexnú atraktívnu ponuku so špecifickými originálnymi inovatívnymi produktmi pre cieľové skupiny návštevníkov pri využití nových trendov v ponuke cestovného ruchu a informačno-komunikačných technológií v cestovnom ruchu.

Stratégia budovania cyklochodníkov a cyklotrás v kopaničiarskom a horňáckom regióne

Cieľom spracovaného dokumentu je vykonať pasportizáciu súčasného stavu cyklotrás a cykloturistiky na území Kopaničiarskeho a Horňáckeho regiónu so zameraním na ich cezhraničné prepojenie. Ďalším cieľom je navrhnúť zmeny v sieti cyklochodníkov a cykloturistických trás v riešenom území, aby sa táto sieť optimalizovala, doplnila a zmodernizovala tak, aby bola zmysluplne využiteľná ako cykloprodukt v riešenej oblasti.

Ďalším cieľom je nájsť a rozšíriť možnosti priameho prepojenia siete cyklotrás medzi Slovenskou republikou a Českou republikou v hraničnom priestore Kopaničiarskeho a Horňáckeho regiónu.

V definovaných cieľoch stratégie v riešenom území bolo prioritne stanovené:

- dosiahnuť optimalizáciu siete cyklotrás a cykloturistických trás,
- rekognoskácia minimálne 200 km nových cykloturistických trás,
- spracovanie minimálne 10 zjednodušených dokumentácií nových cykloturistických trás,
- rekognoskácia a návrhy možných úsekov cyklochodníkov, návrh pilotného cyklochodníka na realizáciu,
- rekognoskácia a vyhľadanie hraničných prepojení v sieti cyklotrás na oboch stranách hranice, v cestnej i horskej cykloturistike,

- nájdenie a definovanie spoločného cykloproduktu,
- modernizácia siete cyklotrás, návrhy čiastkových riešení pre jej zefektívnenie,
- určenie a definovanie vybraných strategických návrhov a opatrení.

Štúdia rozvoja hipoturistiky kopaničiarskom a horňáckom regióne

Štúdia po zmapovaní súčasného stavu a podmienok pre jazdeckú turistiku s prihliadnutím na všetky aspekty – východiskový stav jazdeckých trás, kvalita lesných ciest, ochrana životného prostredia, majetkovo právne pomery, atraktivita územia, hraničné prepojenie, zaujímavosti a pamiatky okolia – umožnila navrhnúť konkrétne kroky k realizácii jazdeckých trás na území kopaničiarskeho a horňáckeho regiónu. Cieľom je v časom horizonte zrealizovať cca 100 km hipotrás prepájajúcich horňácko s kopaničiarskym regiónom a vybudovanej potrebnej infraštruktúry ako sú úväziská či napájadla pre kone.

Stratégia rozvoja bežeckého lyžovania a zimnej turistiky v Bielych Karpatoch pre obdobie 2015-2020 slúži ako podklad pre rozvoj územia v tejto oblasti pre roky 2015-2020.

Špecifickými cieľmi tejto stratégie je:

- Identifikácia existujúceho stavu bežeckého lyžovania a zimnej turistiky v Bielych Karpatoch vrátane regionálnych rozdielov v cezhraničnom území
- Definovanie faktorov rozvoja bežeckého lyžovania a zimnej turistiky v Bielych Karpatoch v rámci cezhraničného regiónu
- Stanovenie konkrétnych spoločných cieľov rozvoja bežeckého lyžovania a zimnej turistiky v Bielych Karpatoch na úrovni cezhraničného regiónu
- Koordinovanie postupu rozvoja bežeckého lyžovania a zimnej turistiky v Bielych Karpatoch na úrovni cezhraničného regiónu

PHSR obcí na území MAS a ďalšie dokumenty

Z 26 obcí Kopaničiarskeho regiónu majú Program hospodárskeho a sociálneho rozvoja (PHSR) na roky 2016 – 22 vypracované všetky obce. Všetky tieto PHSR majú jasne vymedzenú stratégiu rozvoja a prioritné smerovanie tej ktorej obce. CLLD stratégia Kopaničiarskeho regiónu – miestna akčná skupina plne korešponduje so všetkými týmito PHSR a nie je s nimi v rozpore. Stratégia sa spracovávala takmer súbežne s PHSR, ktoré

vypracovávali zamestnanci KR - MAS a jednotlivé PHSR pri jej vypracovaní slúžili aj ako podkladové materiály a zdroj informácií.

Niektoré obce, najmä mestá regiónu, majú vypracované aj ďalšie strategické dokumenty, slúžiace na podporu rozvoja. Ide napr. o územné plány obce (mesta), urbanistické štúdie, krajinno-ekologické plány a ďalšie. V celkom Kopaničiarskom regióne má vypracované územné plány 8 obcí (Myjava, Stará Turá, Brezová pod Bradlom, Bzince pod Javorinou, Sobotište, Lubina, Krajné a Vrbovce), pričom obce Poriadie a Stará Myjava ich majú v štádiu rozpracovanosti.

7.4.2 Synergie a komplementarity

Integrovaná stratégia rozvoja územia „Kopaničiarsky región – miestna akčná skupina“ CLLD je komplementárna s Spoločnou cezhraničnou stratégiou udržateľného rozvoja Horňácka - Kopaníc 2014-2020. Osy a opatrenia sa vzájomne dopĺňujú a majú synergický efekt s opatreniami v rámci CLLD.

Reflektuje na ňu najmä opatreniami:

- 1.1 Podpora na investície do vytvárania, zlepšovania alebo rozširovania miestnych základných služieb pre vidiecke obyvateľstvo vrátane voľného času a kultúry a súvisiacej infraštruktúry.
- 2.1 Podpora na investície do rekreačnej infraštruktúry, turistických informácií a do turistickej infraštruktúry malých rozmerov na verejné využitie.
- 3.4 Kvalitné služby na vidieku.

Koncepcia rozvoja cestovného ruchu v regióne pod Veľkou Javorinou a Bradlom

Ciel stratégie sa vzájomne dopĺňuje a má synergický efekt s cieľmi Integrovanej stratégie rozvoja územia „Kopaničiarsky región – miestna akčná skupina“ v rámci CLLD.

Reflektuje na ňu najmä opatreniami:

- 2.3 Podpora na investície do rozvoja vidieckeho cestovného ruchu a agroturistiky,
- 2.5 Grantový program „Podporujeme akčných!“,
- 2.6 Projekty spolupráce so zameraním na cestovný ruch.

Stratégia budovania cyklochodníkov a cyklotrás v kopaničiarskom a horňáckom regióne

Cieľ stratégie sa vzájomne dopĺňa a má synergický efekt s cieľmi Integrovannej stratégie rozvoja územia „Kopaničiarsky región – miestna akčná skupina“ v rámci CLLD.

Reflektuje na ňu najmä opatreniami:

- 1.2 Rozvoj základnej infraštruktúry v mestách a obciach,
- 2.1 Podpora na investície do rekreačnej infraštruktúry, turistických informácií a do turistickej infraštruktúry malých rozmerov na verejné využitie,
- 2.4 Budovanie a značenie jazdeckých a bežkárskych trás a cyklotrás.

Štúdia rozvoja hipoturistiky kopaničiarskom a horňáckom regióne

Táto štúdia vzájomne dopĺňa a má synergický efekt s cieľmi Integrovannej stratégie rozvoja územia „Kopaničiarsky región – miestna akčná skupina“ v rámci CLLD opatrenie 2.4 Budovanie a značenie jazdeckých a bežkárskych trás.

Reflektuje na ňu najmä opatreniami:

- 2.1 Podpora na investície do rekreačnej infraštruktúry, turistických informácií a do turistickej infraštruktúry malých rozmerov na verejné využitie
- 2.4 Budovanie a značenie jazdeckých a bežkárskych trás a cyklotrás

Stratégia rozvoja bežeckého lyžovania a zimnej turistiky v Bielych Karpatoch pre obdobie 2015-2020

Táto stratégia vzájomne dopĺňa a má synergický efekt s cieľmi Integrovannej stratégie rozvoja územia „Kopaničiarsky región – miestna akčná skupina“ v rámci CLLD opatrenie 2.4 Budovanie a značenie jazdeckých a bežkárskych trás.

Reflektuje na ňu najmä opatreniami:

- 2.1 Podpora na investície do rekreačnej infraštruktúry, turistických informácií a do turistickej infraštruktúry malých rozmerov na verejné využitie
- 2.4 Budovanie a značenie jazdeckých a bežkárskych trás a cyklotrás

PHSR obcí na území MAS a ďalšie dokumenty

Pri vypracovaní Integrovannej stratégie rozvoja územia „Kopaničiarsky región – miestna akčná skupina“ v rámci CLLD sa tiež vychádzalo z potrieb obcí a miest nachádzajúce sa na území MAS a tieto potreby boli zapracované do stratégie.

V rámci Operačného programu Ľudské zdroje je v stratégií zapracované Opatrenie 3.6 Podpora zamestnanosti, začleňovania a rozvoja ľudských zdrojov, ktoré dopĺňa a bude nadväzovať na pracovné miesta vytvorené opatreniami v rámci priority 3 Posilnenie rastu a konkurencieschopnosti malých a stredných podnikov vrátane zamestnanosti, začleňovania a rozvoja ľudských zdrojov.

7.5 Popis multiplikačných efektov

Pozitívne multiplikačné efekty

Stratégia CLLD a systém LEADER sú vo svojej podstate založené na podpore multiplikačného efektu. Vzhľadom na charakter stratégie CLLD a výšku zdrojov nemá CLLD stratégia potenciál naraz zmeniť podmienky života a stav regiónu. Podstatou stratégie CLLD a jej integrovaného prístupu je rozvoj regiónu a vidieka. Opatrenia a aktivity navrhované CLLD stratégiou sú zamerané na také aktivity, ktoré majú výrazný multiplikačný efekt, t.j. podporujú generovanie ďalších rozvojových aktivít. Výslednými multiplikačnými efektami stratégie sú:

- rast počtu pracovných miest,
- vyššia miera uplatnenia sa obyvateľstva,
- vyššia miera využívania miestnych zdrojov,
- rast návštevnosti regiónu,
- rozširovanie spektra služieb pre obyvateľov a návštevníkov,
- navyšovanie príjmov obcí z daní,
- navyšovanie príjmov vidieckeho obyvateľstva a zvyšovanie kúpnej sily domácností,
- rast investícií v oblasti cestovného ruchu,
- rast investícií do oblasti sociálnych služieb a riešenia sociálnych problémov najmä marginalizovaných skupín obyvateľstva,
- skvalitňovanie vzťahu obyvateľstva k životnému prostrediu,
- nárast záujmu o tradície a kultúru regiónu,
- prehĺbovanie miery spolupráce v území, či už sektorovej alebo medzisektorovej,
- zvýšenie kvality života obyvateľov a socio-ekonomická situácia v území.

Za najdôležitejší multiplikačný efekt však považujeme **zvyšovanie záujmu obyvateľstva o stav regiónu** v ktorom žijú a **aktívnejšie zapájanie občanov sa do komunitného života**.

Diseminácia (šírenie) výsledkov

Je dôležité zabezpečiť čo najširšiu „akceptáciu“ realizovaných projektov, aktivít stratégie CLLD a ich výsledkov medzi verejnosťou, či už laickou, alebo odbornou. Pre tento účel je špeciálne zamerané opatrenie 4.1, v rámci ktorého sa budú realizovať:

- **vzájomné výmeny informácií a skúseností medzi miestnymi aktérmi** formou seminárov, konferencií, workshopov pre členov MAS, ďalších aktérov. Okrem výmeny informácií budú zamerané aj na rozširovanie vedomostí a zručností pri vykonávaní stratégie CLLD a s tým spojených prác
- **propagačné a informačné aktivity**, prezentujúce výsledky napríklad formou tlačených materiálov, webových stránok, banerov, prezentačných stánkov a pod.

Hodnotenie multiplikačných efektov

Hodnotenie multiplikačných efektov je súčasť procesu hodnotenia implementácie stratégie – plnenia cieľov a dosahovania výsledkov a výstupov projektov. Toto hodnotenie sa vykonáva ako súčasť strednodobého hodnotenia - v polovici implementácie stratégie CLLD (najneskôr do 30.6.2020) a ako súčasť záverečného hodnotenia.

Na základe vyhodnotenia monitorovacích ukazovateľov sa realizuje hodnotenie prínosu stratégie CLLD v širšej väzbe na dopad regiónu na úrovni jednotlivých multiplikačných efektov ako aj mieru a úroveň diseminácie výsledkov a výstupov implementácie stratégie. Pri hodnotení sa využívajú štatistické a evidenčné údaje jednotlivých sektorov a miestnych úradov, ale najmä vlastné hodnotenie členmi monitorovacieho výboru v spolupráci s podkladmi kancelárie MAS.

S verejnosťou budú komunikované výsledky každého projektu, ako aj celkové výsledky stratégie CLLD. Súčasťou komunikácie bude aj získavanie spätnej väzby napríklad o dopadoch projektov a stratégie na život občanov, spôsobe riešenia definovaných problémov apod..

8. Prílohy k stratégii CLLD

Príloha č. 1 k stratégii CLLD: Vymedzenie územia a obyvateľstva MAS

Príloha č. 2 k stratégii CLLD: Doklad o súhlase všetkých obcí so zaradením do územia pôsobnosti MAS

Príloha č. 3 k stratégii CLLD: Mapa územia MAS

Príloha č. 4 k stratégii CLLD: Zoznam členov MAS podľa sektorov (vrátane obcí)

Príloha č. 5 k stratégii CLLD: Dokumenty preukazujúce proces tvorby a formovania partnerstva

Príloha č. 5.1 k stratégii CLLD: Dokumenty preukazujúce proces tvorby stratégie CLLD (informačné aktivity)

Príloha č. 6 k stratégii CLLD: Zoznam zdrojov (analýzy) a vstupných dokumentov

Príloha č. 7 k stratégii CLLD: Organizačná štruktúra MAS

Príloha č. 8 k stratégii CLLD: Personálna matica MASS CLLD

Príloha č. 9 k stratégii CLLD: Štatúty, interné smernice, stanovky MAS